RÉPUBLIQUE FRANÇAISE
Liberté
Égalité
Fraternité

MINISTÈRE DE LA TRANSITION ÉCOLOGIQUE ET DE LA COHÉSION DES TERRITOIRES
Liberté
Égalité
Fraternité

Géosciences pour une Terre durable
brgm

BILAN EAUX SOUTERRAINES

Département de la Haute-Vienne

BRGM Nouvelle-Aquitaine – Site de Poitiers

ÉTAT DES RESSOURCES AU 31/03/2026

Remarque : Les indicateurs sont des **statistiques calculées sur un mois complet**.
Les **valeurs des indicateurs** présentées dans ce document pourront être amenées à **évoluer sur la fin du mois en cours.**

Géosciences pour une Terre durable
brgm

COMPARAISON DE L'ÉVOLUTION DES NIVEAUX AU 31/03/2026 :

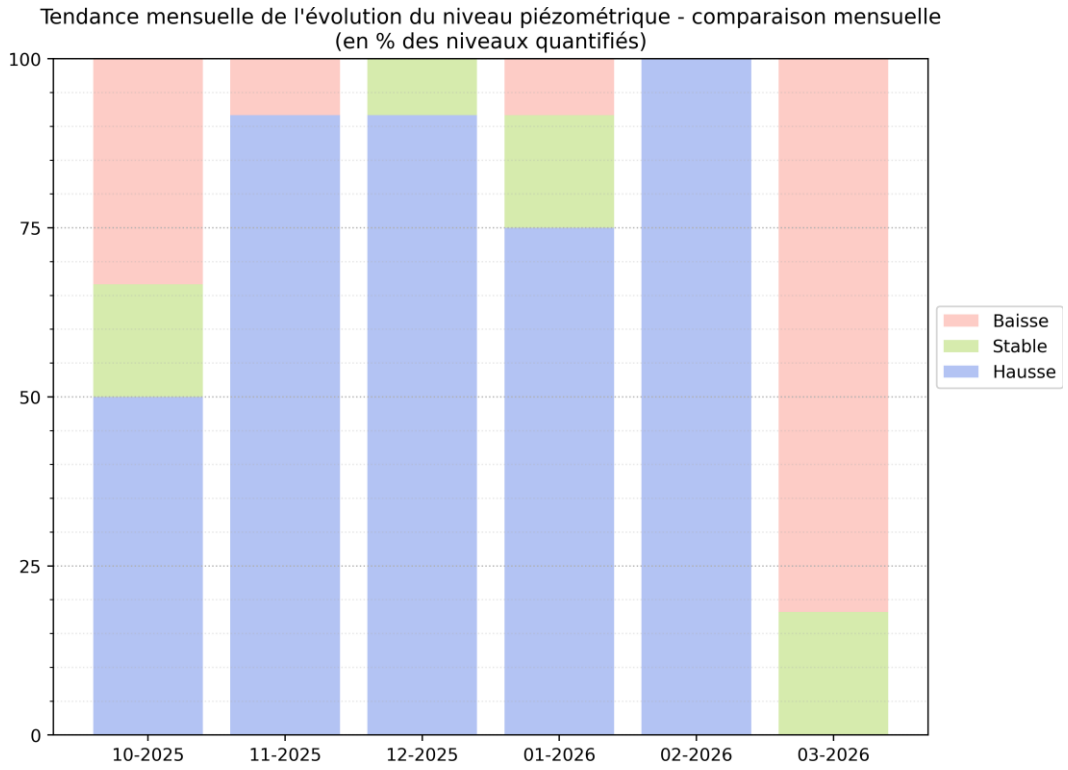

<u>Tendance mensuelle de l'évolution du niveau piézométrique</u> = comparaison des niveaux au mois précédent (en % des niveaux quantifiés)

En mars 2026, 81% des piézomètres du département sont orientés à la baisse. Ce mois marque une inversion de tendance, après une période dominée par des hausses entre novembre 2025 et février 2026, avec un pic en février où l'ensemble des piézomètres était en hausse.

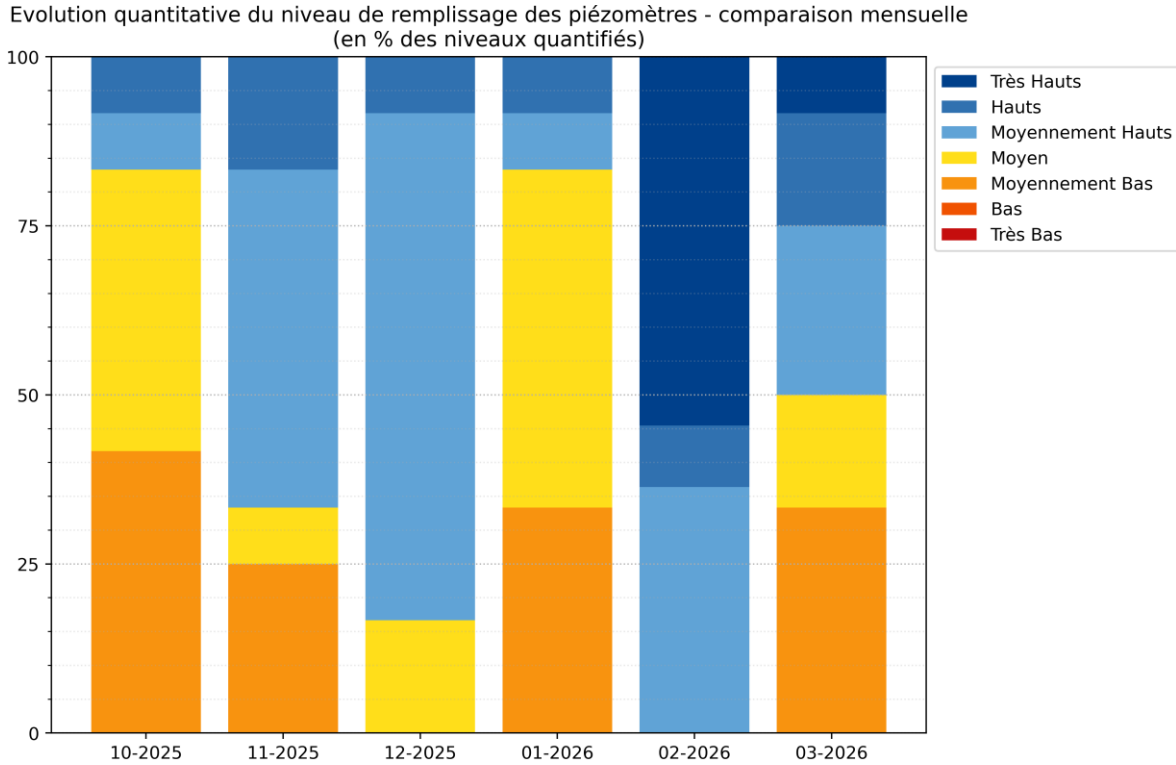

Au 31/03/2026, 50% des piézomètres du département affichent des niveaux de remplissage supérieurs à la moyenne.

<u>Evolution quantitative mensuelle du niveau des piézomètres</u> = comparaison des niveaux du mois aux statistiques mensuelles de l'ensemble des mois antérieurs

ÉTAT DES EAUX SOUTERRAINES

BILAN AU 31/03/2026

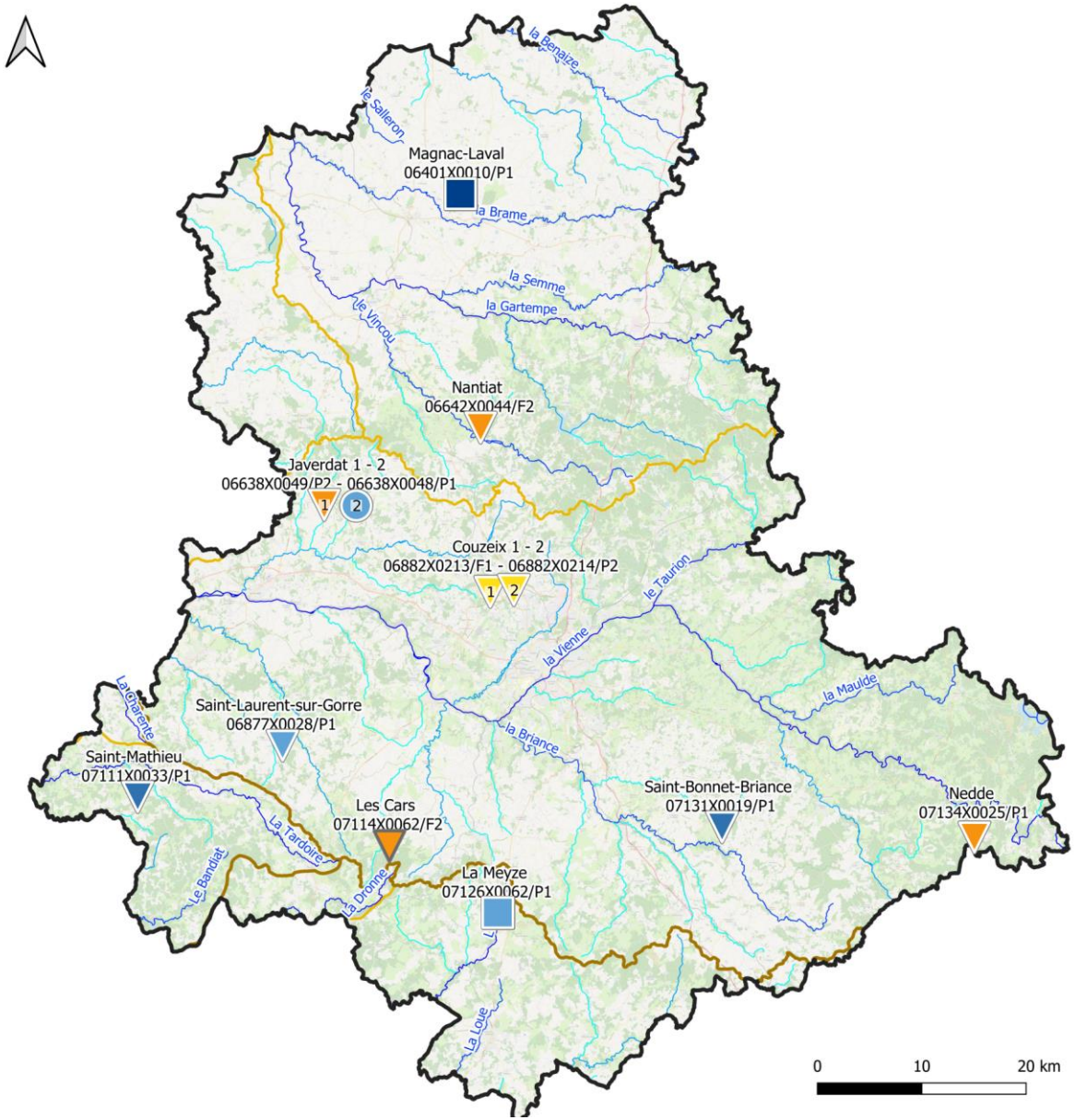

Au 31/03/2026, sur l'ensemble du département, l'évolution des niveaux est principalement orientée à la baisse.

Niveau nappe
- Très haut
- Haut
- Modérément haut
- Autour de la moyenne
- Modérément bas
- Bas
- Très bas
- Données insuffisantes

Evolution récente
- Hausse
- Stable
- Baisse
- Données insuffisantes

Nappe
- Inertielle
- Réactive

Comparaison entre les années 2022 - 2023 - 2024 - 2025 - 2026 :

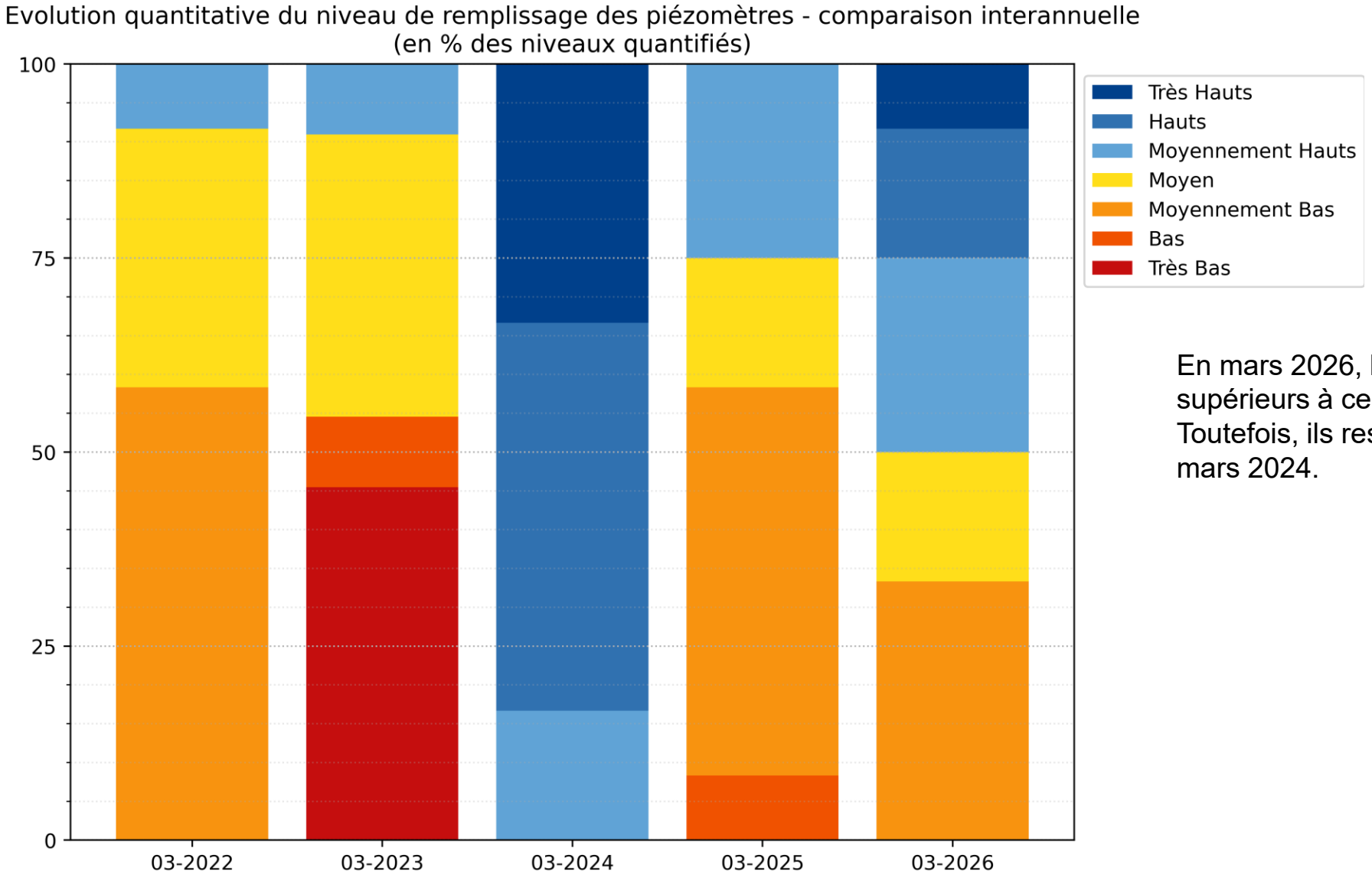

En mars 2026, les niveaux de remplissage sont supérieurs à ceux de 2022, 2023 et 2025. Toutefois, ils restent inférieurs à ceux observés en mars 2024.

Evolution quantitative mensuelle du niveau des piézomètres = comparaison des niveaux du mois aux statistiques mensuelles de l'ensemble des mois antérieurs

ÉTAT DES RESSOURCES AU 31/05/2026

Remarque : Les indicateurs sont des **statistiques calculées sur un mois complet**.
Les **valeurs des indicateurs** présentées dans ce document pourront être amenées à **évoluer sur la fin du mois en cours.**

Géosciences pour une Terre durable
brgm

COMPARAISON DE L'ÉVOLUTION DES NIVEAUX AU 31/05/2026 :

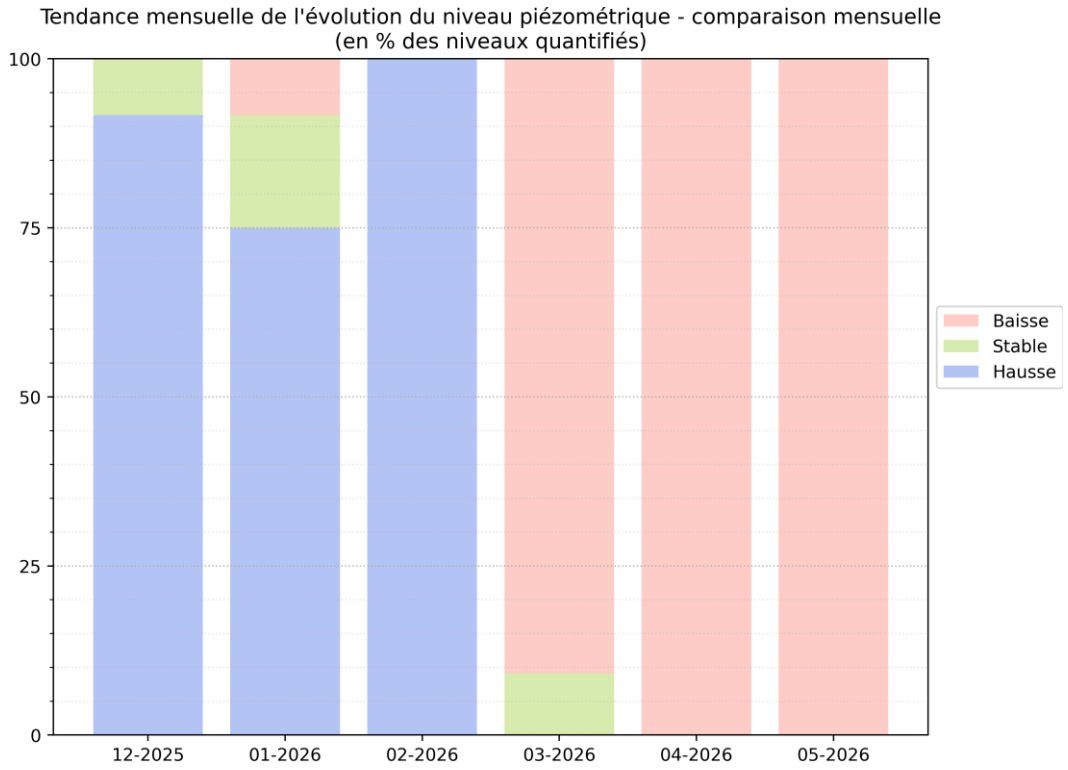

Tendance mensuelle de l'évolution du niveau piézométrique = comparaison des niveaux au mois précédent (en % des niveaux quantifiés)

Au 31/05/2026, 100% des piézomètres du département sont orientés à la baisse.

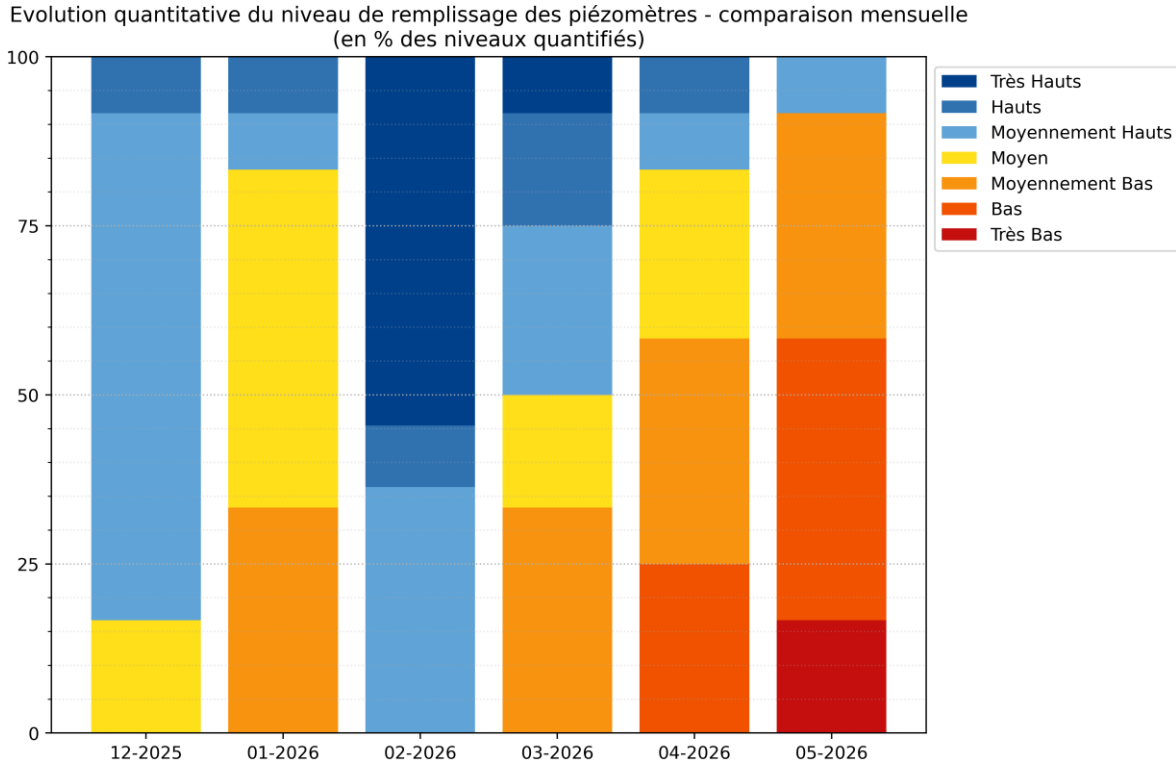

Au 31/05/2026, 58% des piézomètres du département sont sur des niveaux bas à très bas.

Evolution quantitative mensuelle du niveau des piézomètres = comparaison des niveaux du mois aux statistiques mensuelles de l'ensemble des mois antérieurs

ÉTAT DES EAUX SOUTERRAINES

BILAN AU 31/05/2026

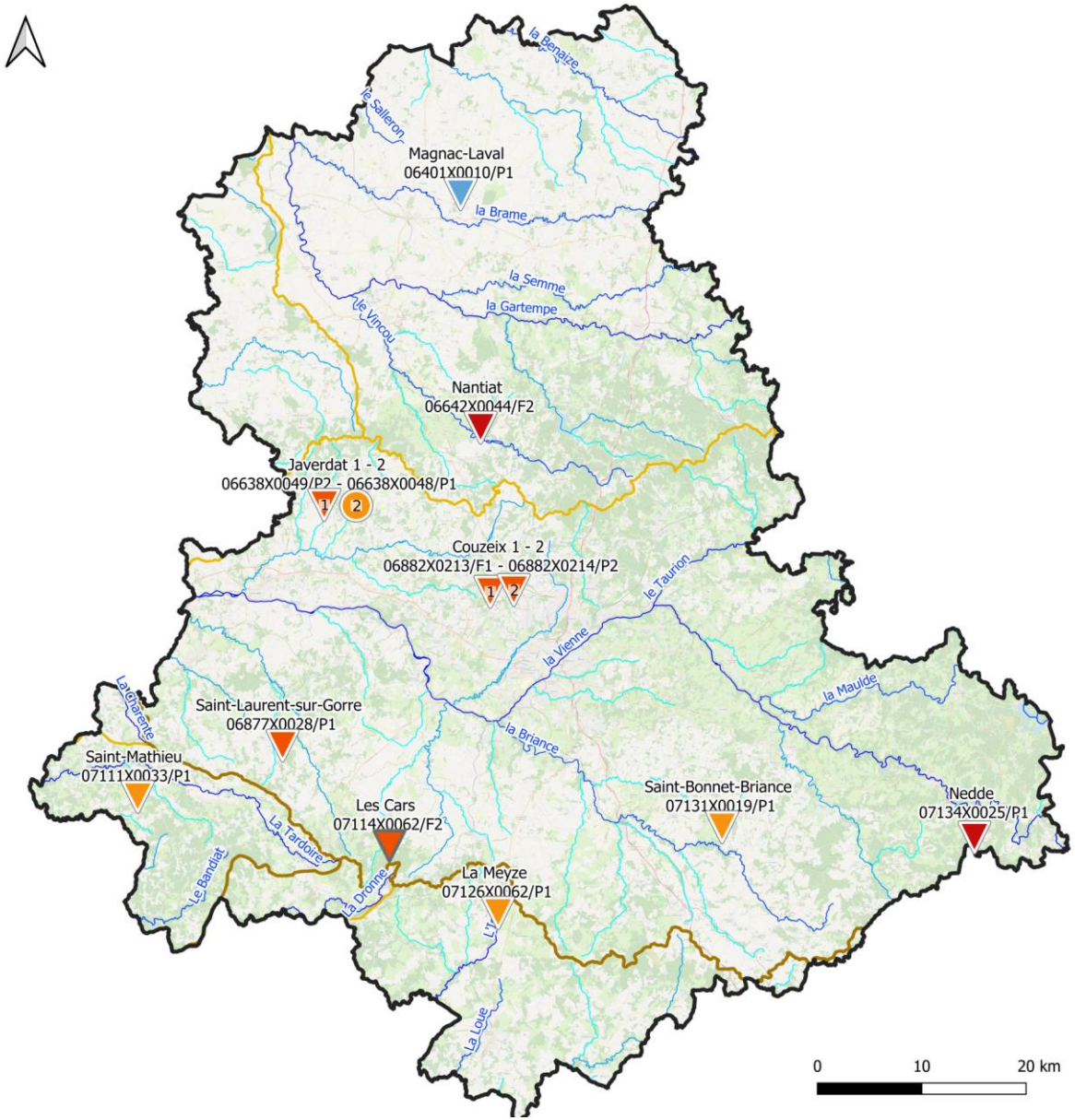

Au 31/05/2026, sur l'ensemble du département, l'évolution des niveaux est orientée à la baisse.

Les niveaux sont majoritairement modérément bas à très bas.

Niveau nappe
- Très haut
- Haut
- Modérément haut
- Autour de la moyenne
- Modérément bas
- Bas
- Très bas
- Données insuffisantes

Evolution récente
- Hausse
- Stable
- Baisse
- Données insuffisantes

Nappe
- Inertielle
- Réactive

Comparaison entre les années 2022 - 2023 - 2024 - 2025 - 2026 :

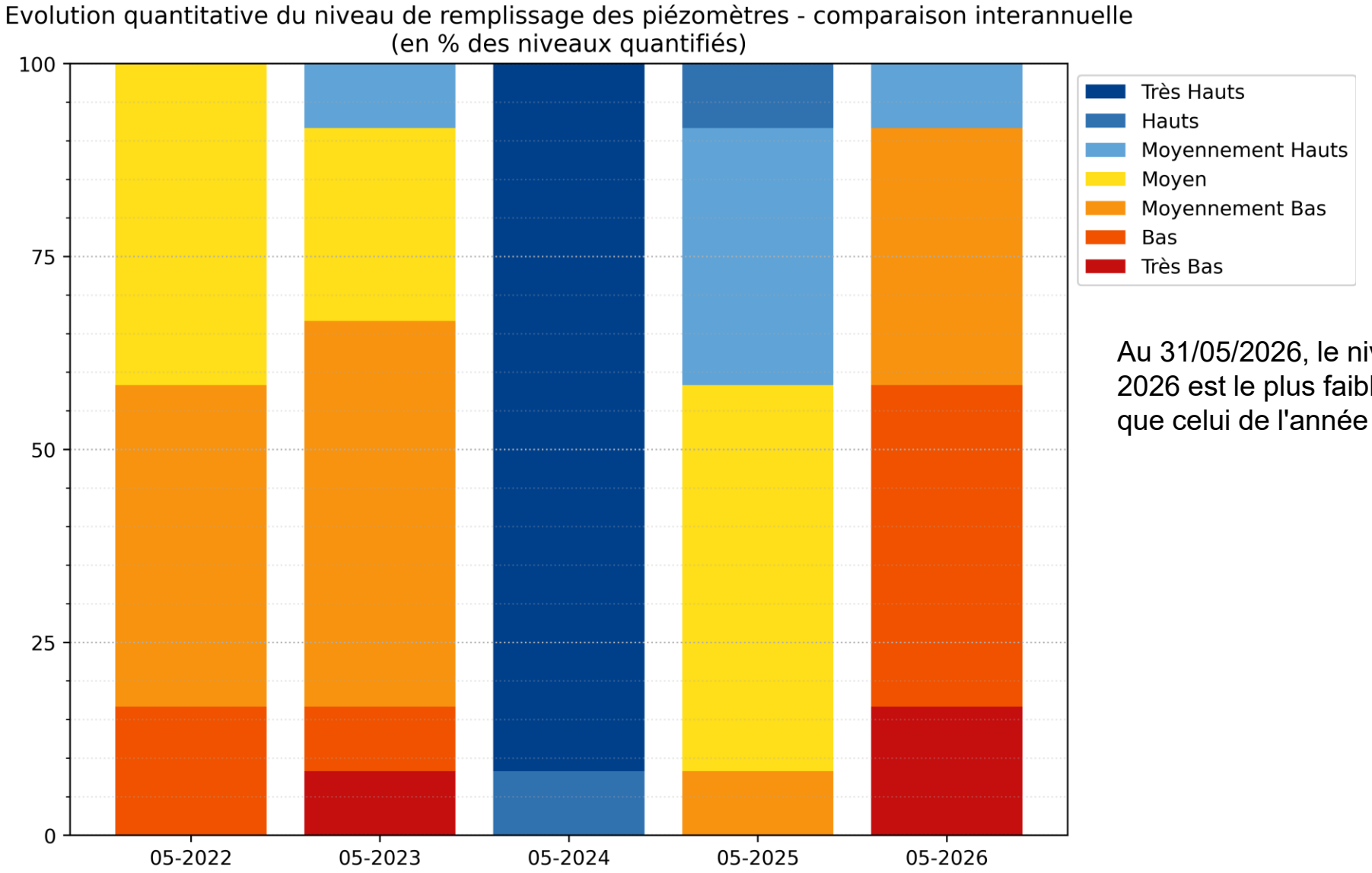

Au 31/05/2026, le niveau de remplissage de l'année 2026 est le plus faible des cinq dernières années, alors que celui de l'année 2024 est le plus élevé.

Evolution quantitative mensuelle du niveau des piézomètres = comparaison des niveaux du mois aux statistiques mensuelles de l'ensemble des mois antérieurs

ÉTAT DES RESSOURCES AU 18/06/2026

Remarque : Les indicateurs sont des **statistiques calculées sur un mois complet**.
Les **valeurs des indicateurs** présentées dans ce document pourront être amenées à **évoluer sur la fin du mois en cours.**

Géosciences pour une Terre durable
brgm

COMPARAISON DE L'ÉVOLUTION DES NIVEAUX AU 18/06/2026 :

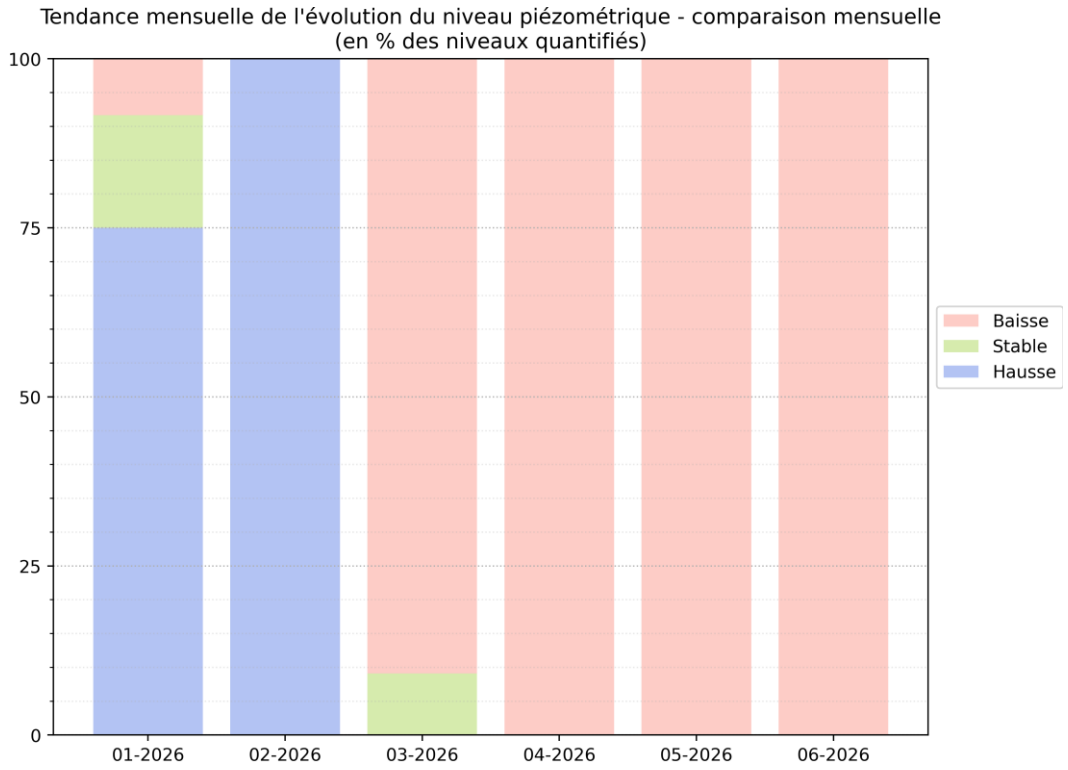

Tendance mensuelle de l'évolution du niveau piézométrique = comparaison des niveaux au mois précédent (en % des niveaux quantifiés)

Au 18/06/2026, 100% des piézomètres du département sont orientés à la baisse. Cette tendance se poursuit pour le quatrième mois consécutif.

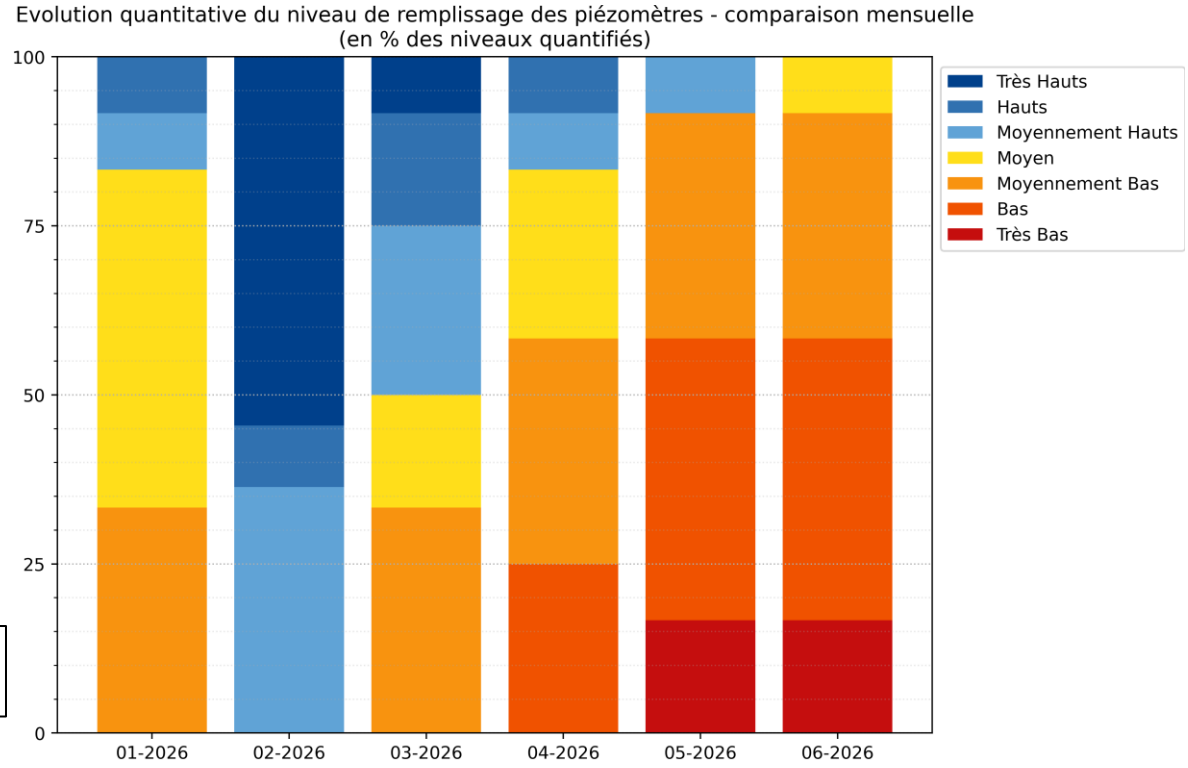

Au 18/06/2026, plus de 90 % des piézomètres du département présentent des niveaux inférieurs à la moyenne.

Evolution quantitative mensuelle du niveau des piézomètres = comparaison des niveaux du mois aux statistiques mensuelles de l'ensemble des mois antérieurs

ÉTAT DES EAUX SOUTERRAINES

BILAN AU 18/06/2026

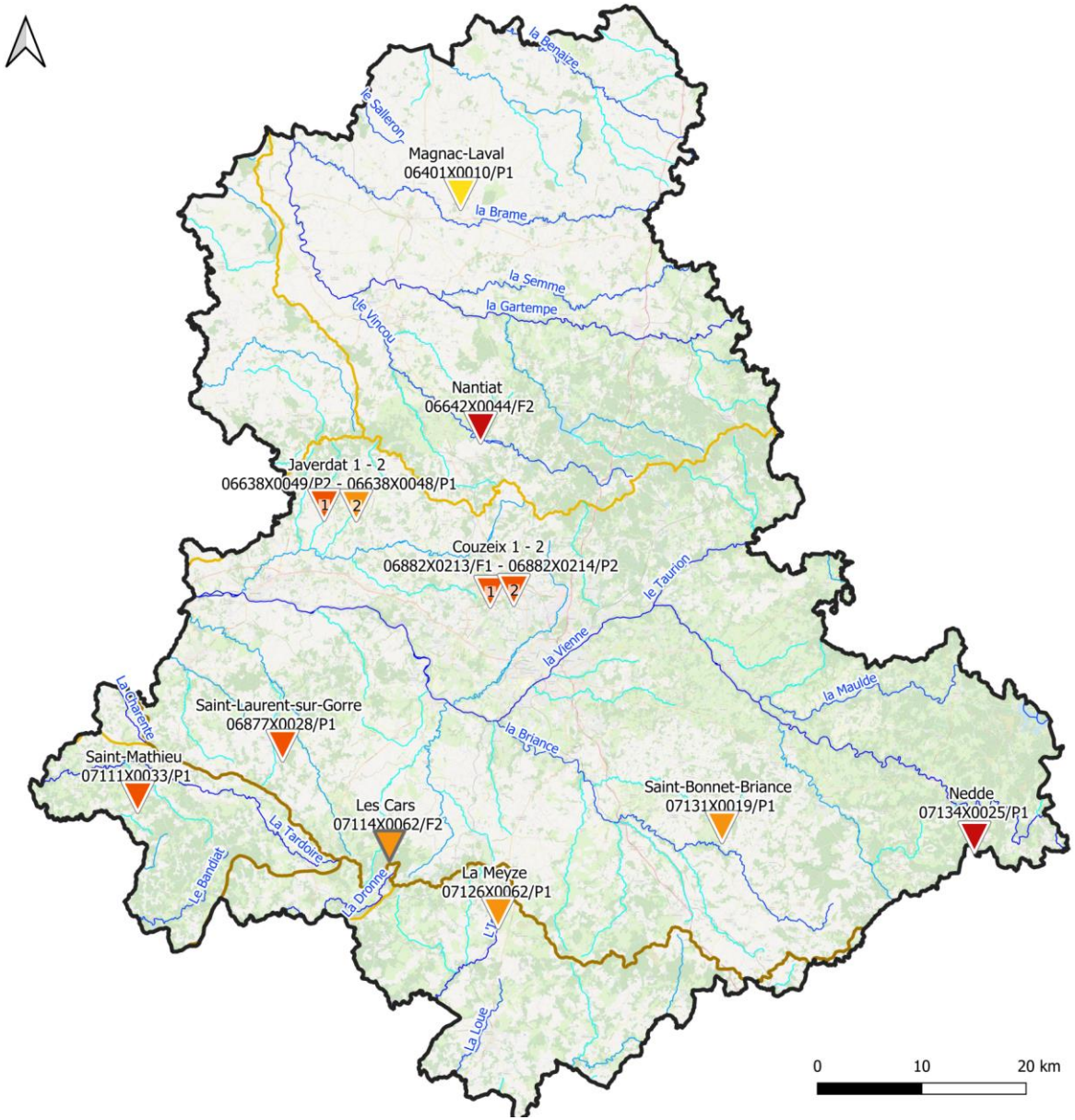

Evolution du 1er au 18 juin

Au 18/06/2026, sur l'ensemble du département, l'évolution des niveaux est orientée à la baisse.

Les niveaux sont majoritairement bas à très bas.

Niveau nappe
- Très haut
- Haut
- Modérément haut
- Autour de la moyenne
- Modérément bas
- Bas
- Très bas
- Données insuffisantes

Evolution récente
- Hausse
- Stable
- Baisse
- Données insuffisantes

Nappe
- Inertielle
- Réactive

Géosciences pour une Terre durable
brgm

Comparaison entre les années 2022 - 2023 - 2024 - 2025 - 2026 :

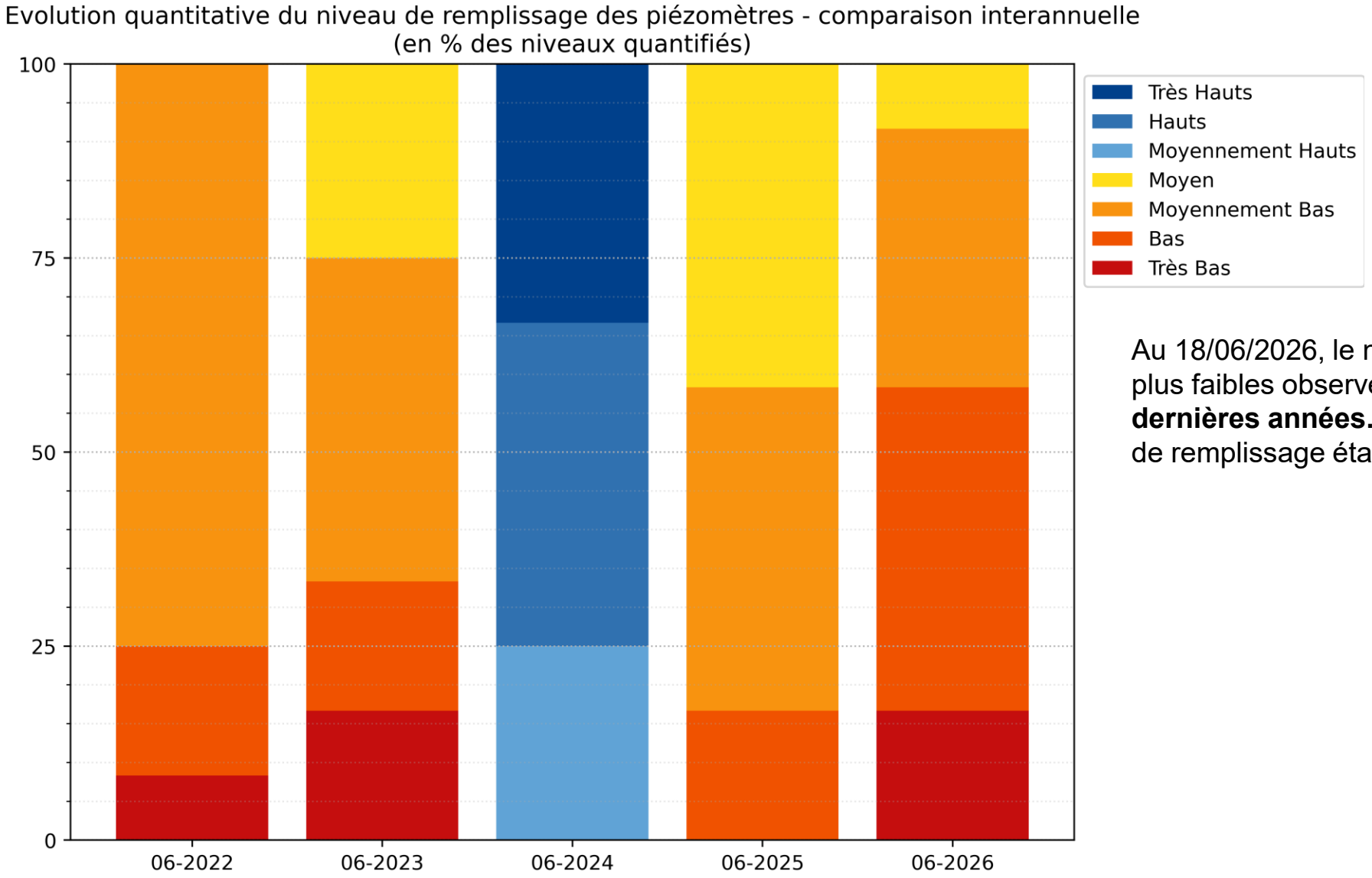

Au 18/06/2026, le niveau de remplissage figure parmi les plus faibles observés au même mois **au cours des cinq dernières années.** À l'inverse, en juin 2024 le niveau de remplissage était le plus favorable de la période.

Evolution quantitative mensuelle du niveau des piézomètres = comparaison des niveaux du mois aux statistiques mensuelles de l'ensemble des mois antérieurs

ÉTAT DES RESSOURCES AU 30/06/2026

Remarque : Les indicateurs sont des **statistiques calculées sur un mois complet**.
Les **valeurs des indicateurs** présentées dans ce document pourront être amenées à **évoluer sur la fin du mois en cours.**

Géosciences pour une Terre durable
brgm

COMPARAISON DE L'ÉVOLUTION DES NIVEAUX AU 30/06/2026 :

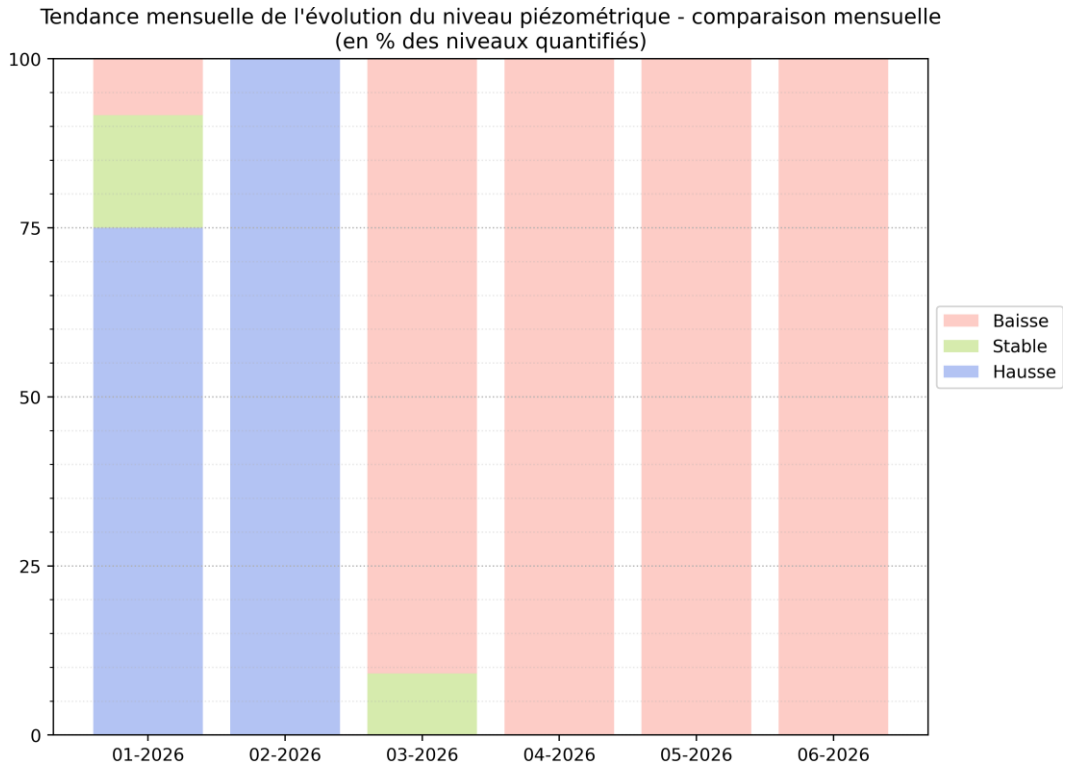

<u>Tendance mensuelle de l'évolution du niveau piézométrique</u> = comparaison des niveaux au mois précédent (en % des niveaux quantifiés)

Au 30/06/2026, 100% des piézomètres du département sont orientés à la baisse.

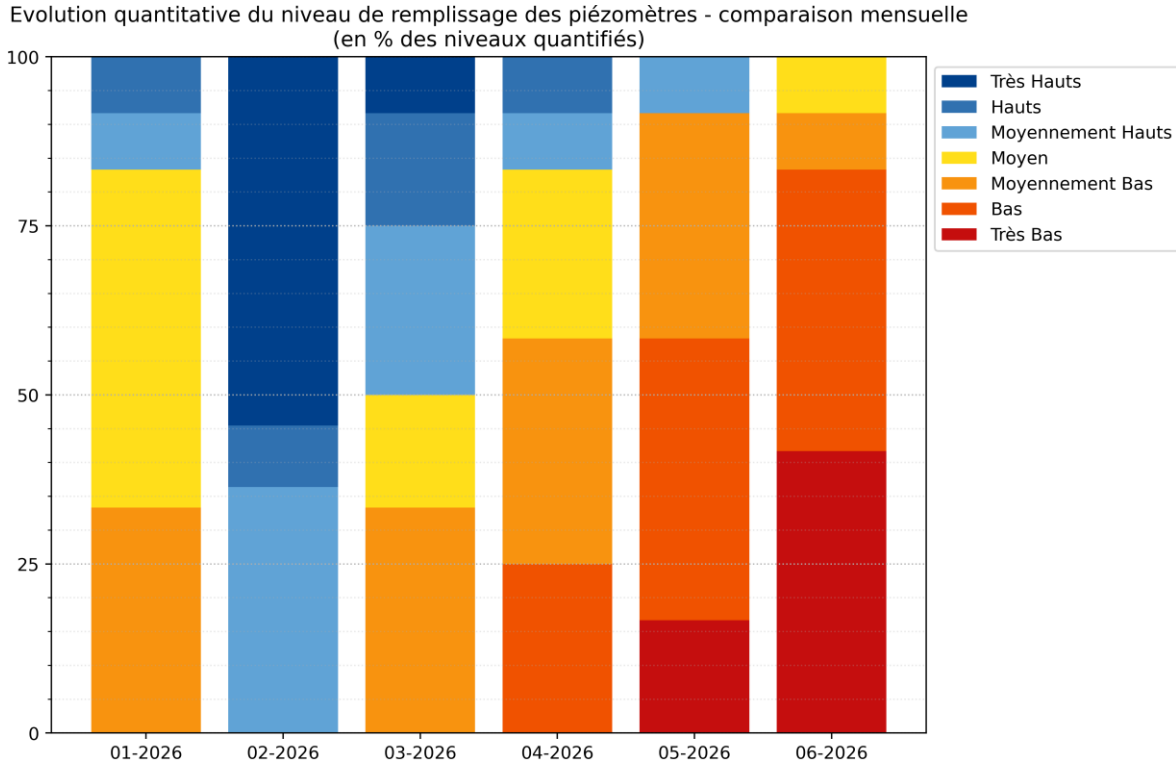

Au 30/06/2026, 83% des piézomètres du département sont sur des niveaux bas à très bas.

<u>Evolution quantitative mensuelle du niveau des piézomètres</u> = comparaison des niveaux du mois aux statistiques mensuelles de l'ensemble des mois antérieurs

ÉTAT DES EAUX SOUTERRAINES

BILAN AU 30/06/2026

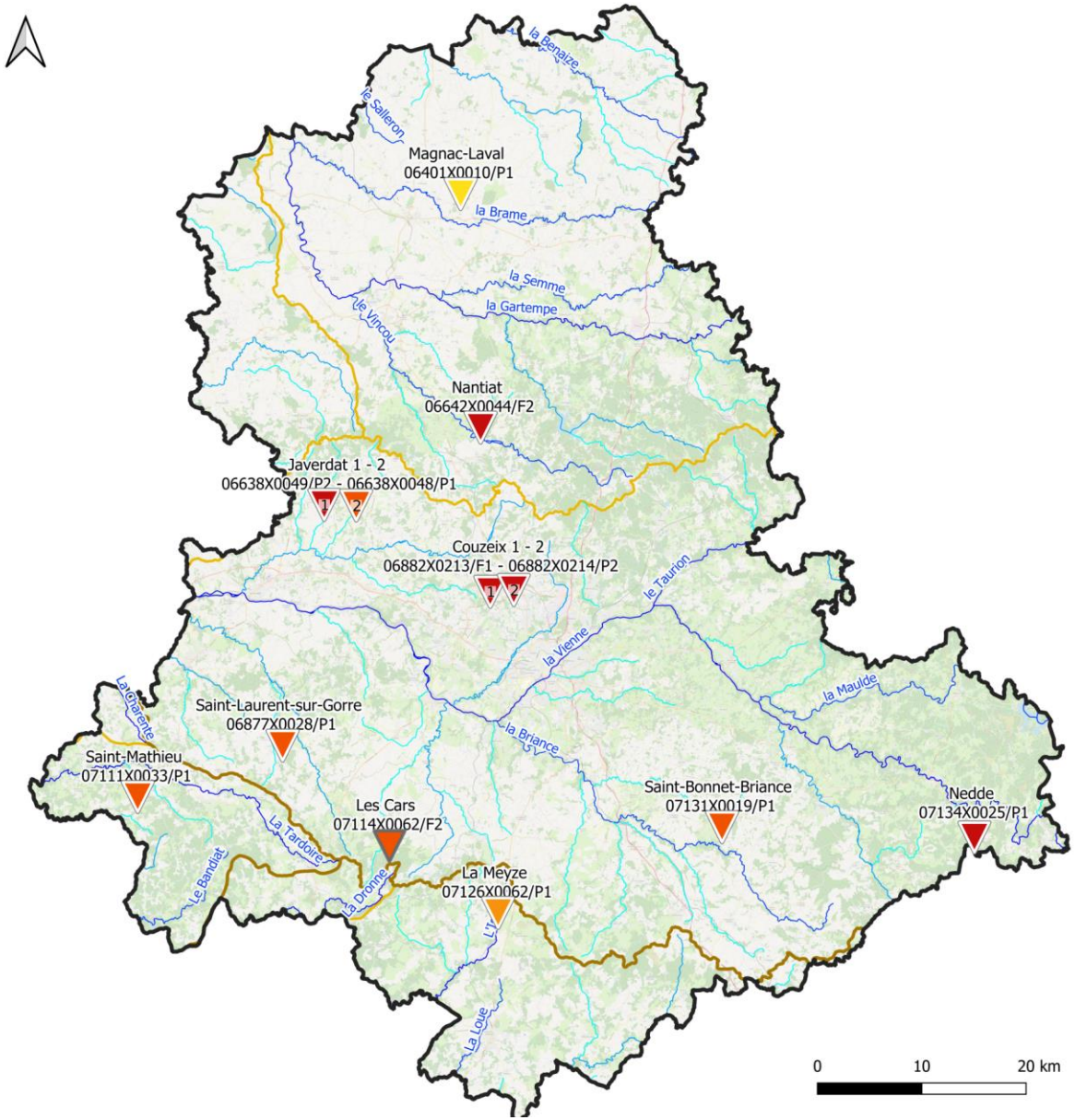

Au 30/06/2026, sur l'ensemble du département, l'évolution des niveaux est orientée à la baisse.

Les niveaux sont majoritairement bas à très bas.

Niveau nappe
- Très haut
- Haut
- Modérément haut
- Autour de la moyenne
- Modérément bas
- Bas
- Très bas
- Données insuffisantes

Evolution récente
- Hausse
- Stable
- Baisse
- Données insuffisantes

Nappe
- Inertielle
- Réactive

Comparaison entre les années 2022 - 2023 - 2024 - 2025 - 2026 :

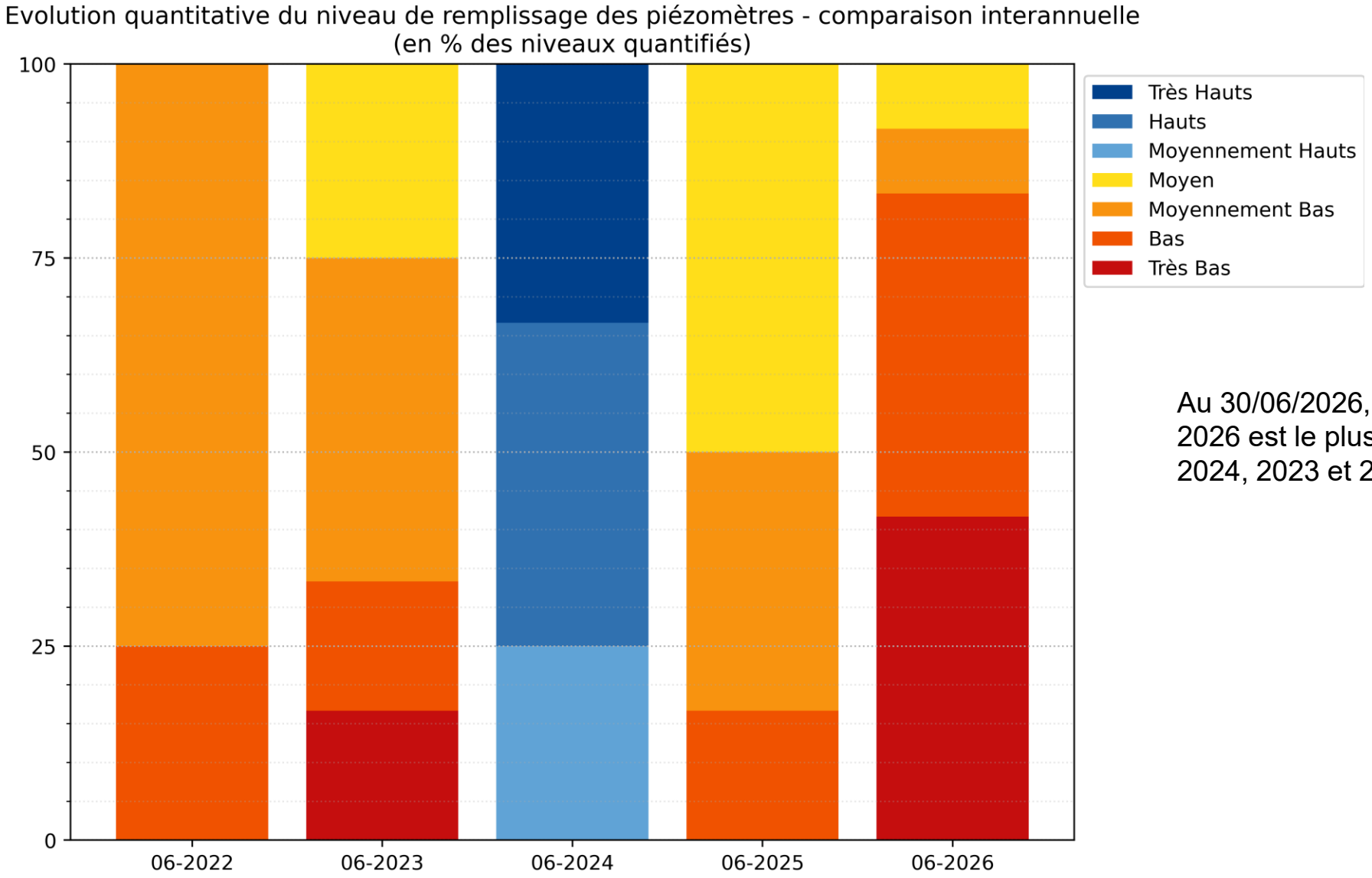

Au 30/06/2026, le niveau de remplissage de l'année 2026 est le plus bas par rapport à ceux de 2025, 2024, 2023 et 2022.

Evolution quantitative mensuelle du niveau des piézomètres = comparaison des niveaux du mois aux statistiques mensuelles de l'ensemble des mois antérieurs

ÉTAT DES RESSOURCES AU 19/07/2026

Remarque : Les indicateurs sont des **statistiques calculées sur un mois complet**.
Les **valeurs des indicateurs** présentées dans ce document pourront être amenées à **évoluer sur la fin du mois en cours.**

Géosciences pour une Terre durable
brgm

COMPARAISON DE L'ÉVOLUTION DES NIVEAUX AU 19/07/2026 :

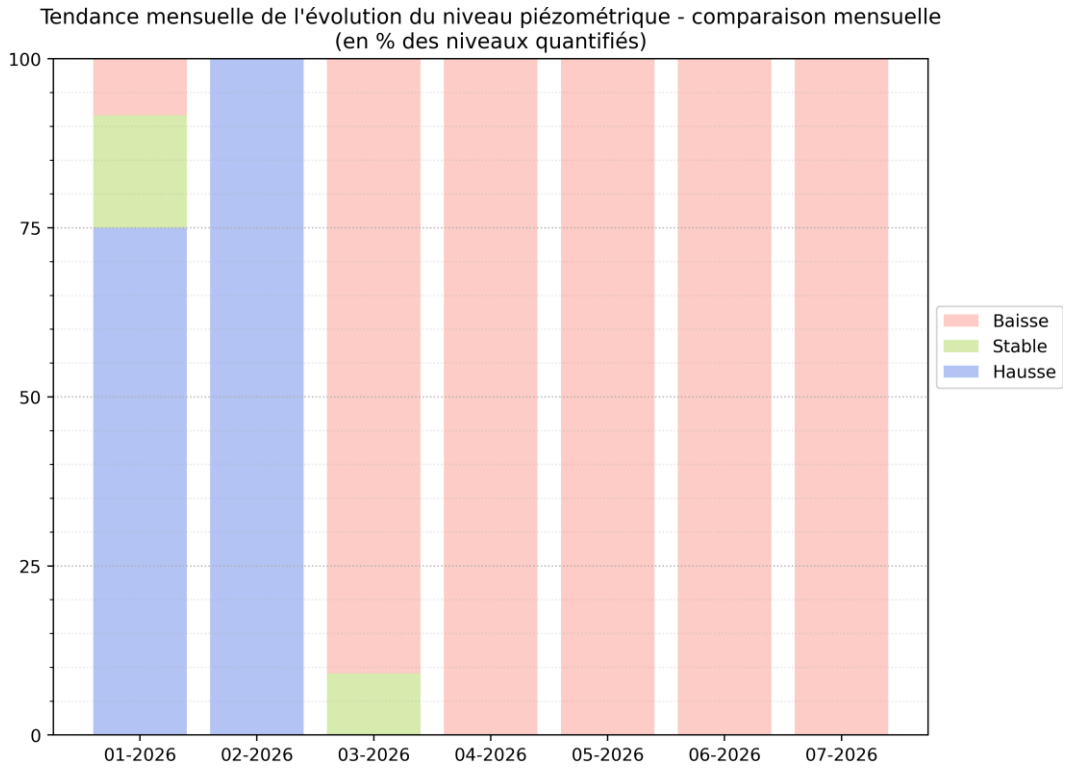

Tendance mensuelle de l'évolution du niveau piézométrique = comparaison des niveaux au mois précédent (en % des niveaux quantifiés)

Au 19/07/2026, 100% des piézomètres du département sont orientés à la baisse.

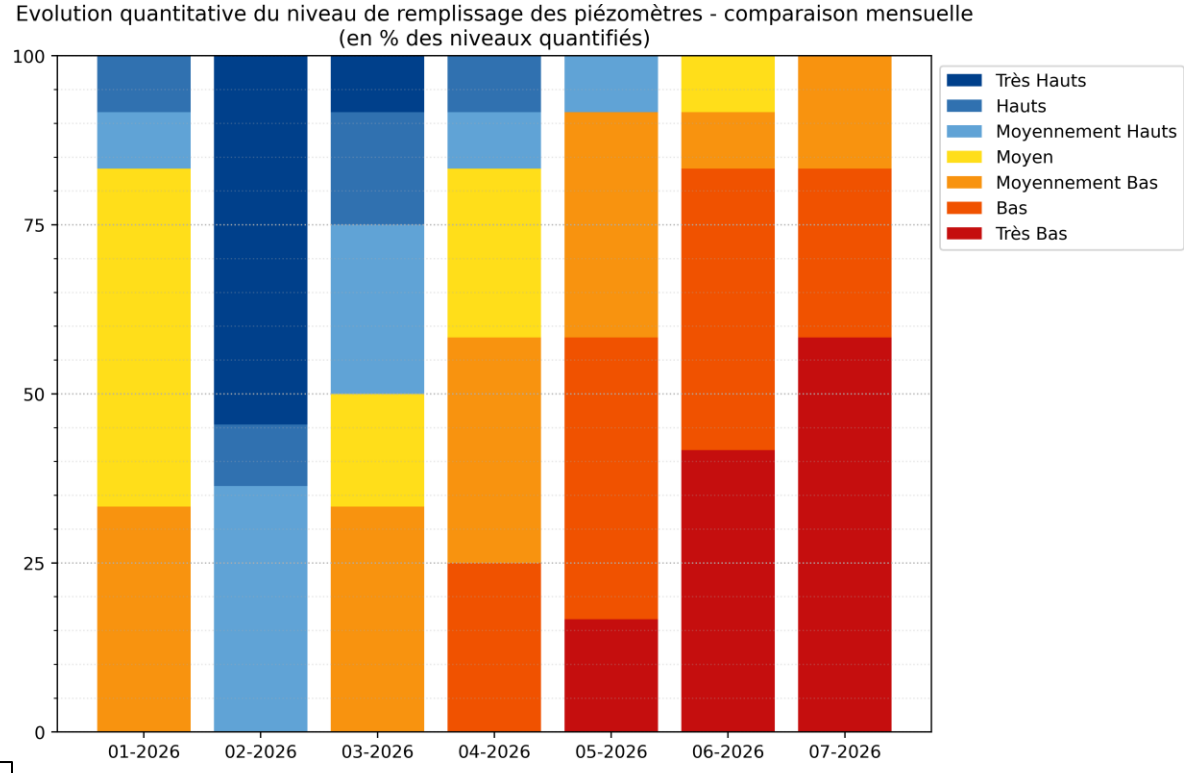

Au 19/07/2026, 83% des piézomètres du département sont sur des niveaux bas à très bas.

Evolution quantitative mensuelle du niveau des piézomètres = comparaison des niveaux du mois aux statistiques mensuelles de l'ensemble des mois antérieurs.

ÉTAT DES EAUX SOUTERRAINES

BILAN AU 19/07/2026

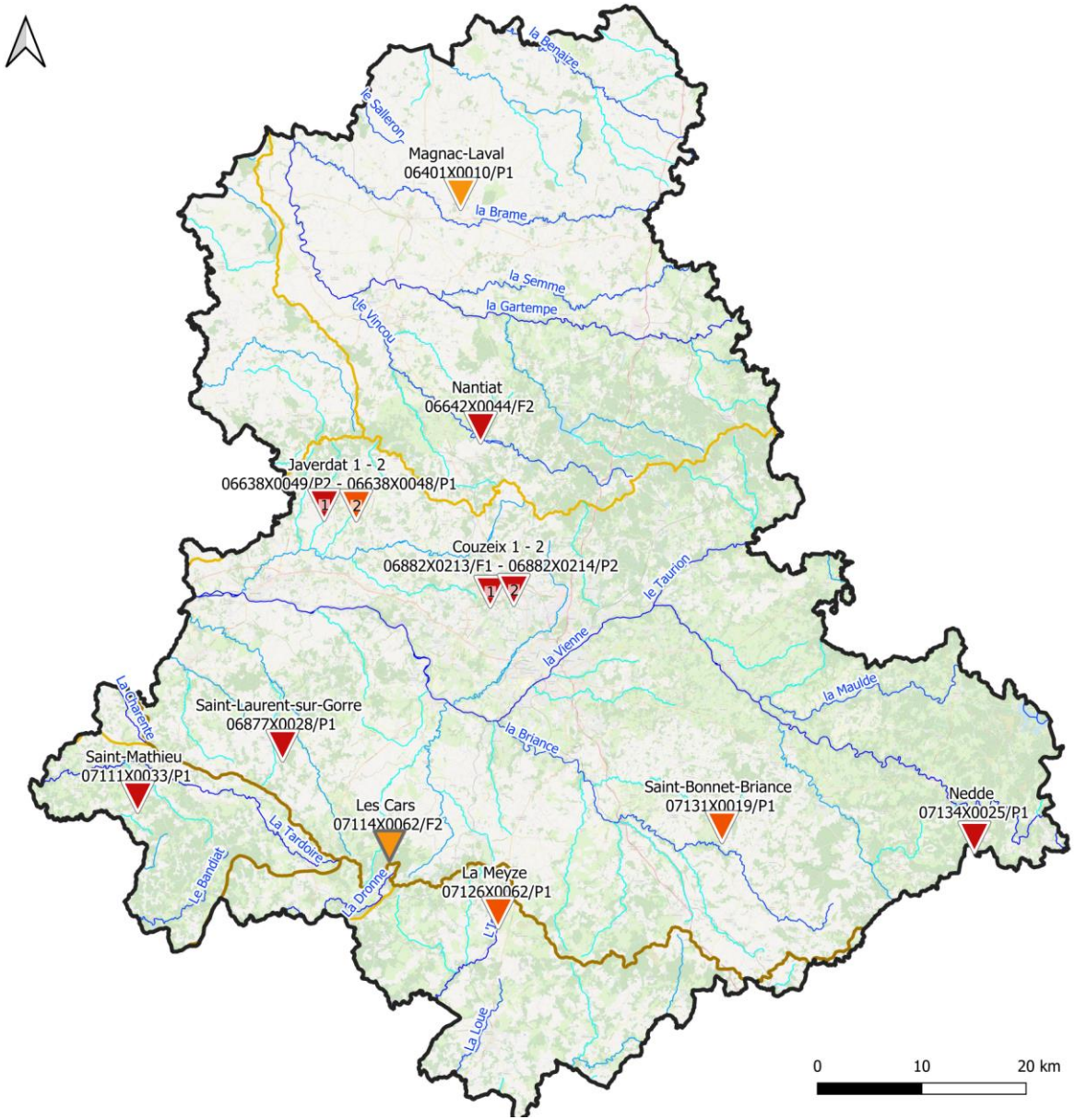

Au 19/07/2026, sur l'ensemble du département, l'évolution des niveaux est principalement orientée à la baisse.

Les niveaux sont majoritairement bas à très bas.

Niveau nappe
- Très haut
- Haut
- Modérément haut
- Autour de la moyenne
- Modérément bas
- Bas
- Très bas
- Données insuffisantes

Evolution récente
- Hausse
- Stable
- Baisse
- Données insuffisantes

Nappe
- Inertielle
- Réactive

Comparaison entre les années 2022 - 2023 - 2024 - 2025 - 2026 :

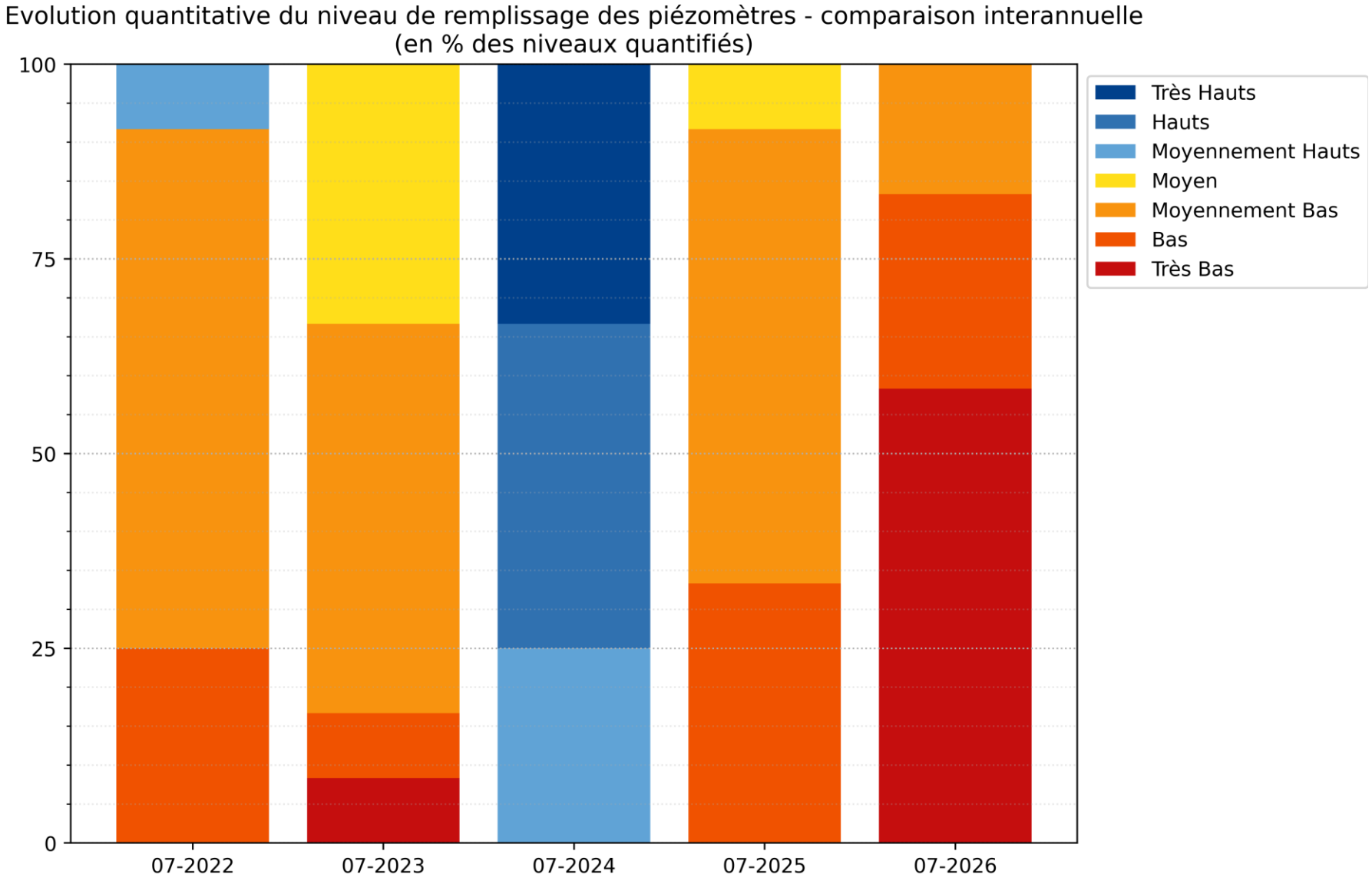

Au 19/07/2026, le niveau de remplissage de l'année 2026 est le plus bas par rapport à ceux de 2025, 2024, 2023 et 2022.

Evolution quantitative mensuelle du niveau des piézomètres = comparaison des niveaux du mois aux statistiques mensuelles de l'ensemble des mois antérieurs

ÉTAT DES RESSOURCES AU 31/07/2026

Remarque : Les indicateurs sont des **statistiques calculées sur un mois complet**.
Les **valeurs des indicateurs** présentées dans ce document pourront être amenées à **évoluer sur la fin du mois en cours.**

Géosciences pour une Terre durable
brgm

COMPARAISON DE L'ÉVOLUTION DES NIVEAUX AU 31/07/2026 :

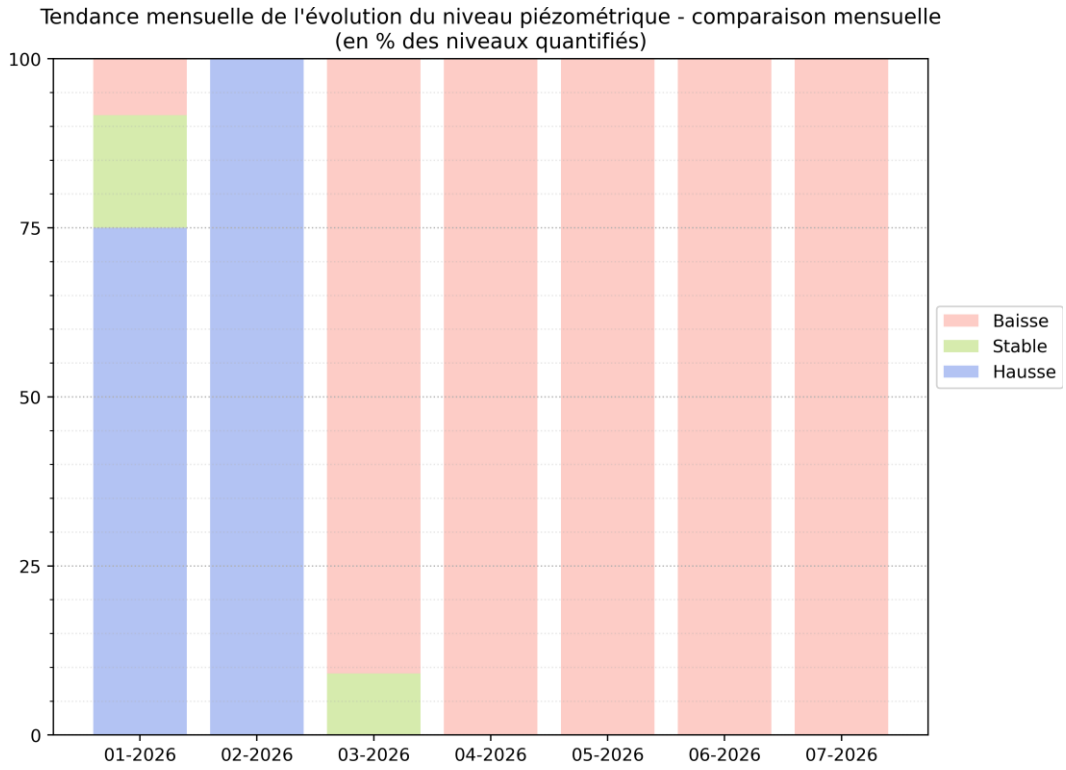

Tendance mensuelle de l'évolution du niveau piézométrique = comparaison des niveaux au mois précédent (en % des niveaux quantifiés)

Au 31/07/2026, 100% des piézomètres du département sont orientés à la baisse. Il s'agit du 5ème mois consécutif majoritairement orienté à la baisse.

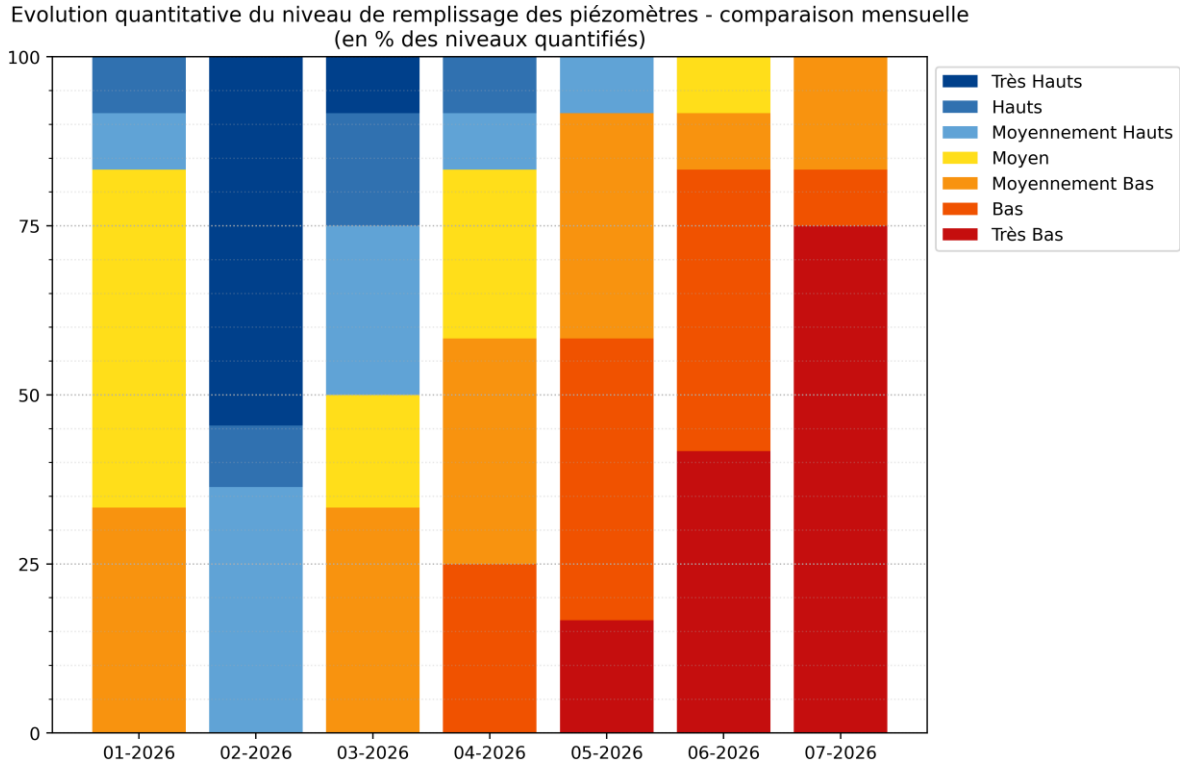

Au 31/07/2026, 83% des piézomètres du département sont sur des niveaux bas à très bas. Il s'agit du 3ème mois consécutif majoritairement sur des niveaux bas à très bas.

Evolution quantitative mensuelle du niveau des piézomètres = comparaison des niveaux du mois aux statistiques mensuelles de l'ensemble des mois antérieurs

ÉTAT DES EAUX SOUTERRAINES

BILAN AU 31/07/2026

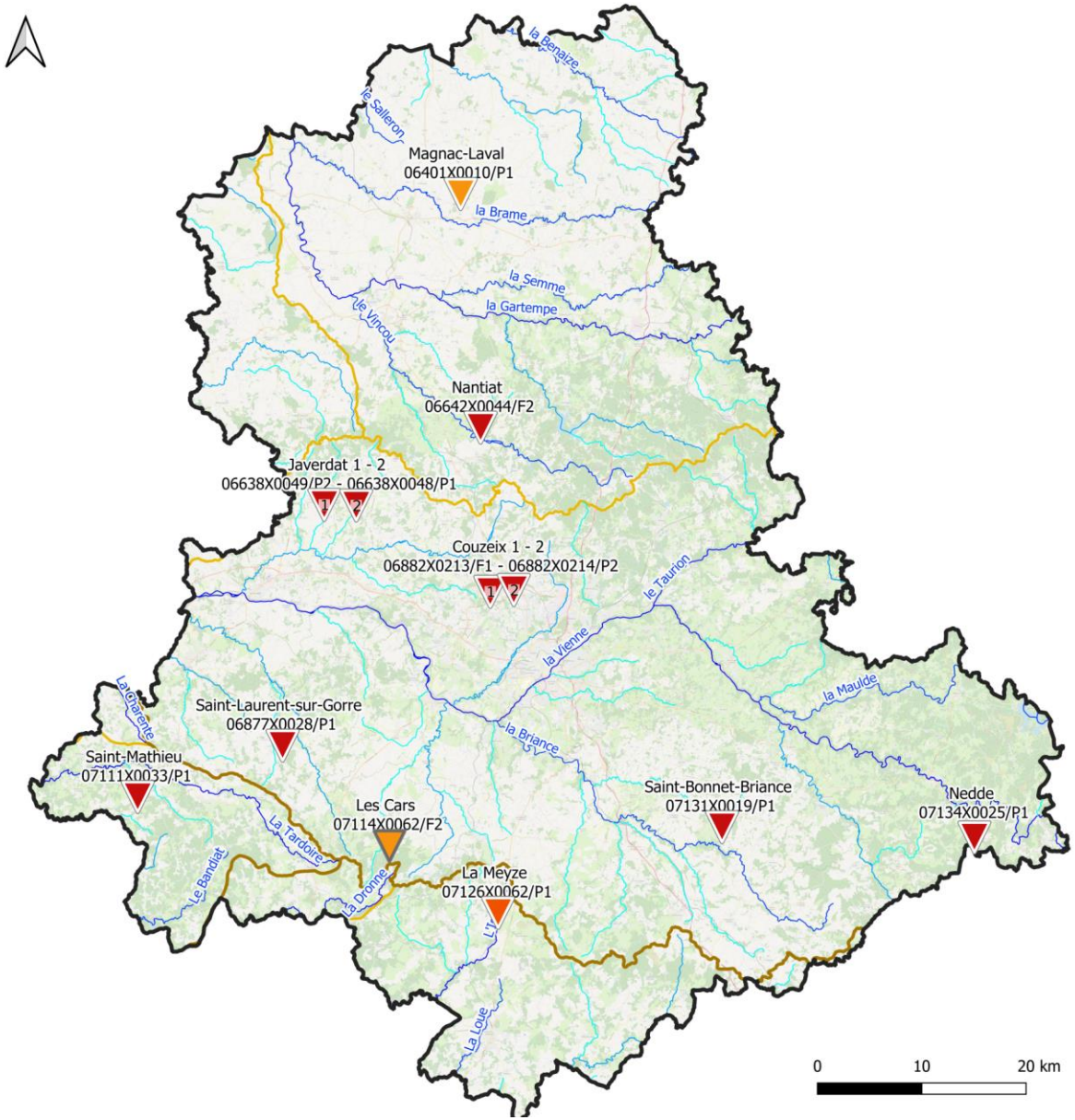

Au 31/07/2026, sur l'ensemble du département, l'évolution des niveaux est orientée à la baisse.

Les niveaux sont majoritairement très bas.

Niveau nappe
- Très haut
- Haut
- Modérément haut
- Autour de la moyenne
- Modérément bas
- Bas
- Très bas
- Données insuffisantes

Evolution récente
- Hausse
- Stable
- Baisse
- Données insuffisantes

Nappe
- Inertielle
- Réactive

Comparaison entre les années 2022 - 2023 - 2024 - 2025 - 2026 :

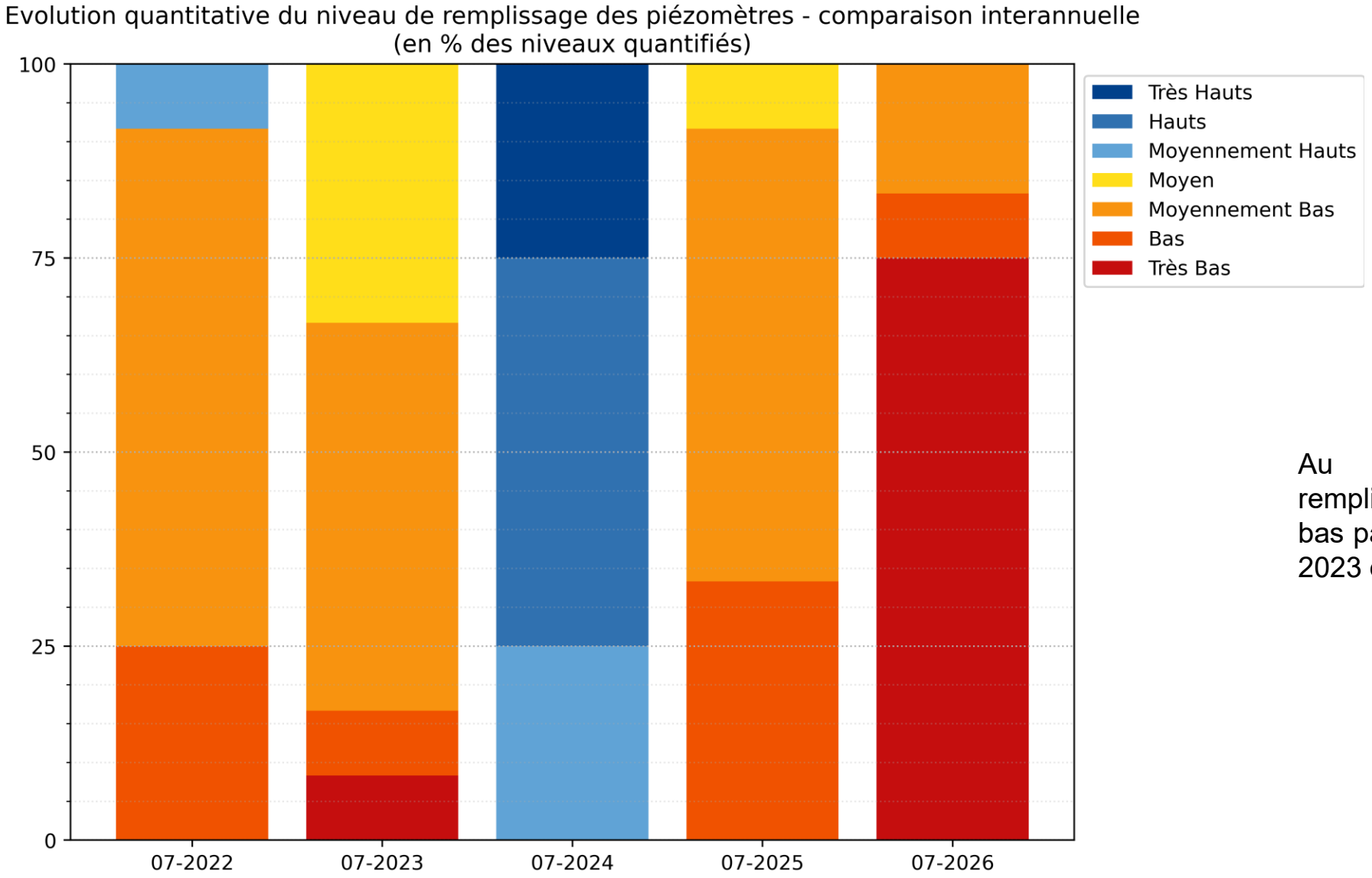

Au 31/07/2026, le niveau de remplissage en juillet 2026 est le plus bas par rapport à ceux de 2025, 2024, 2023 et 2022.

Evolution quantitative mensuelle du niveau des piézomètres = comparaison des niveaux du mois aux statistiques mensuelles de l'ensemble des mois antérieurs

ÉTAT DES RESSOURCES AU 23/08/2026

Remarque : Les indicateurs sont des **statistiques calculées sur un mois complet**.
Les **valeurs des indicateurs** présentées dans ce document pourront être amenées à **évoluer sur la fin du mois en cours.**

Géosciences pour une Terre durable
brgm

COMPARAISON DE L'ÉVOLUTION DES NIVEAUX AU 23/08/2026 :

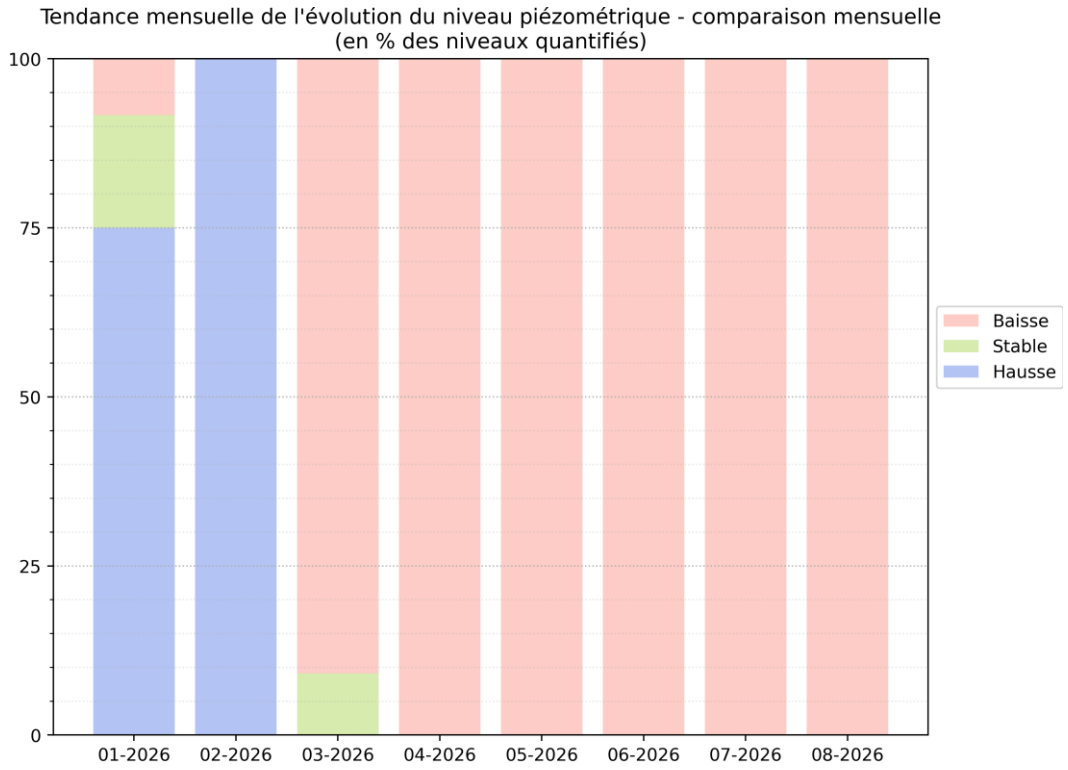

Au 23/08/2026, 100% des piézomètres du département sont orientés à la baisse. Il s'agit du 6ème mois consécutif majoritairement orienté à la baisse, la vidange se poursuit.

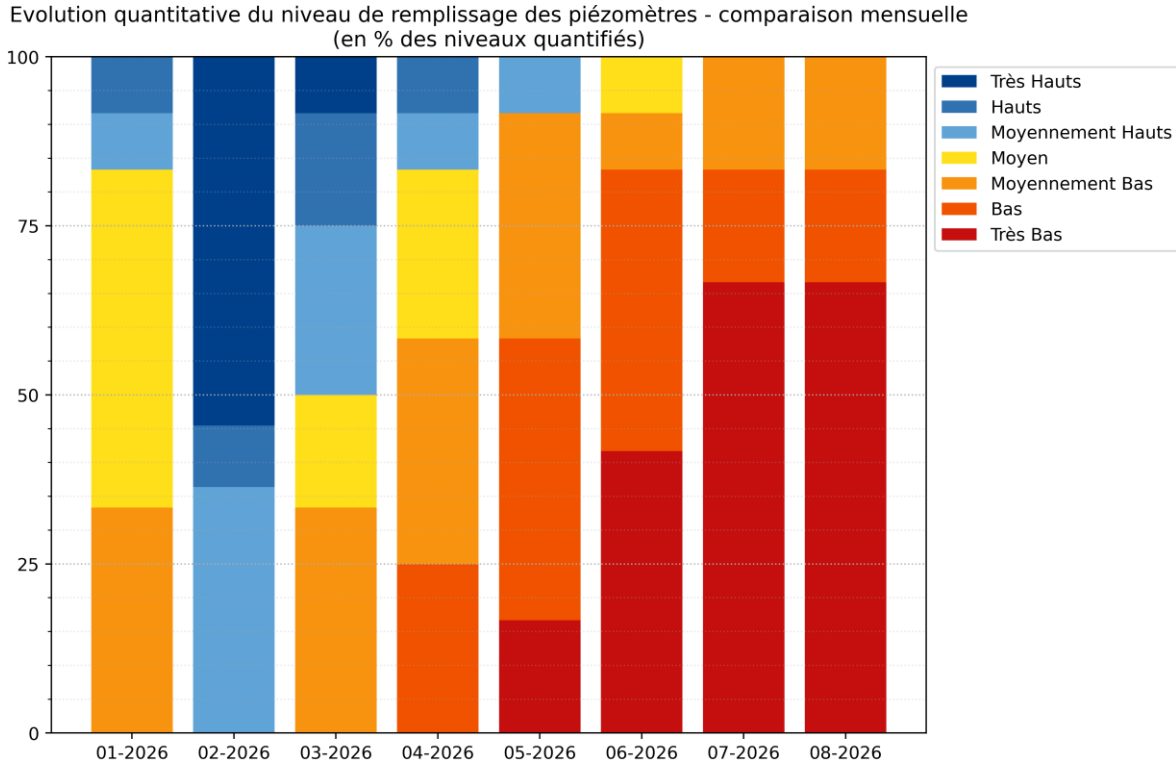

Au 23/08/2026, 83% des piézomètres du département sont sur des niveaux bas à très bas.
Il s'agit du 4ème mois consécutif majoritairement sur des niveaux bas à très bas.

ÉTAT DES EAUX SOUTERRAINES

BILAN AU 23/08/2026

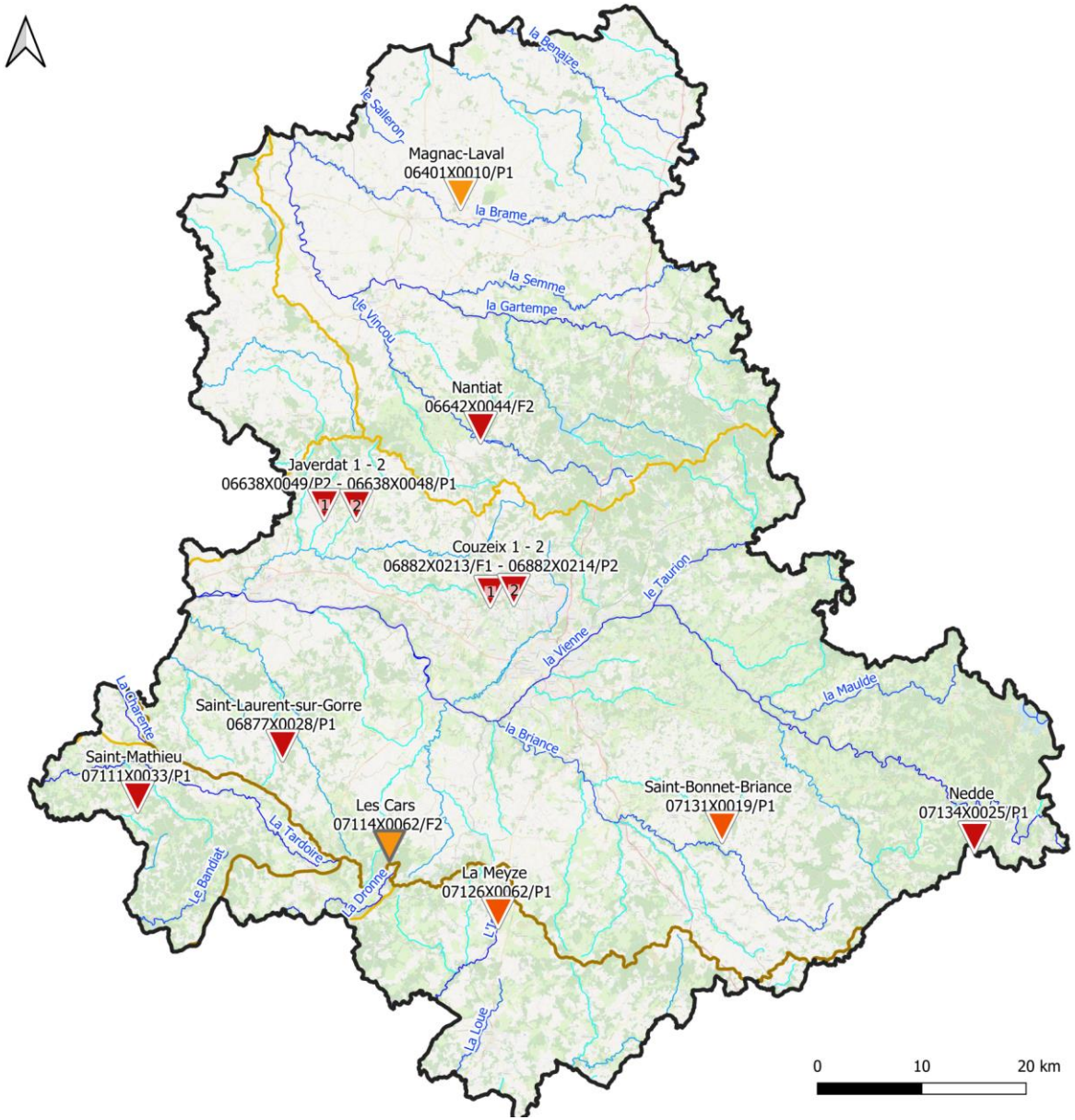

Au 23/08/2026, sur l'ensemble du département, l'évolution des niveaux est orientée à la baisse.

Les niveaux sont majoritairement bas à très bas.

Niveau nappe
- Très haut
- Haut
- Modérément haut
- Autour de la moyenne
- Modérément bas
- Bas
- Très bas
- Données insuffisantes

Evolution récente
- Hausse
- Stable
- Baisse
- Données insuffisantes

Nappe
- Inertielle
- Réactive

Comparaison entre les années 2022 - 2023 - 2024 - 2025 - 2026 :

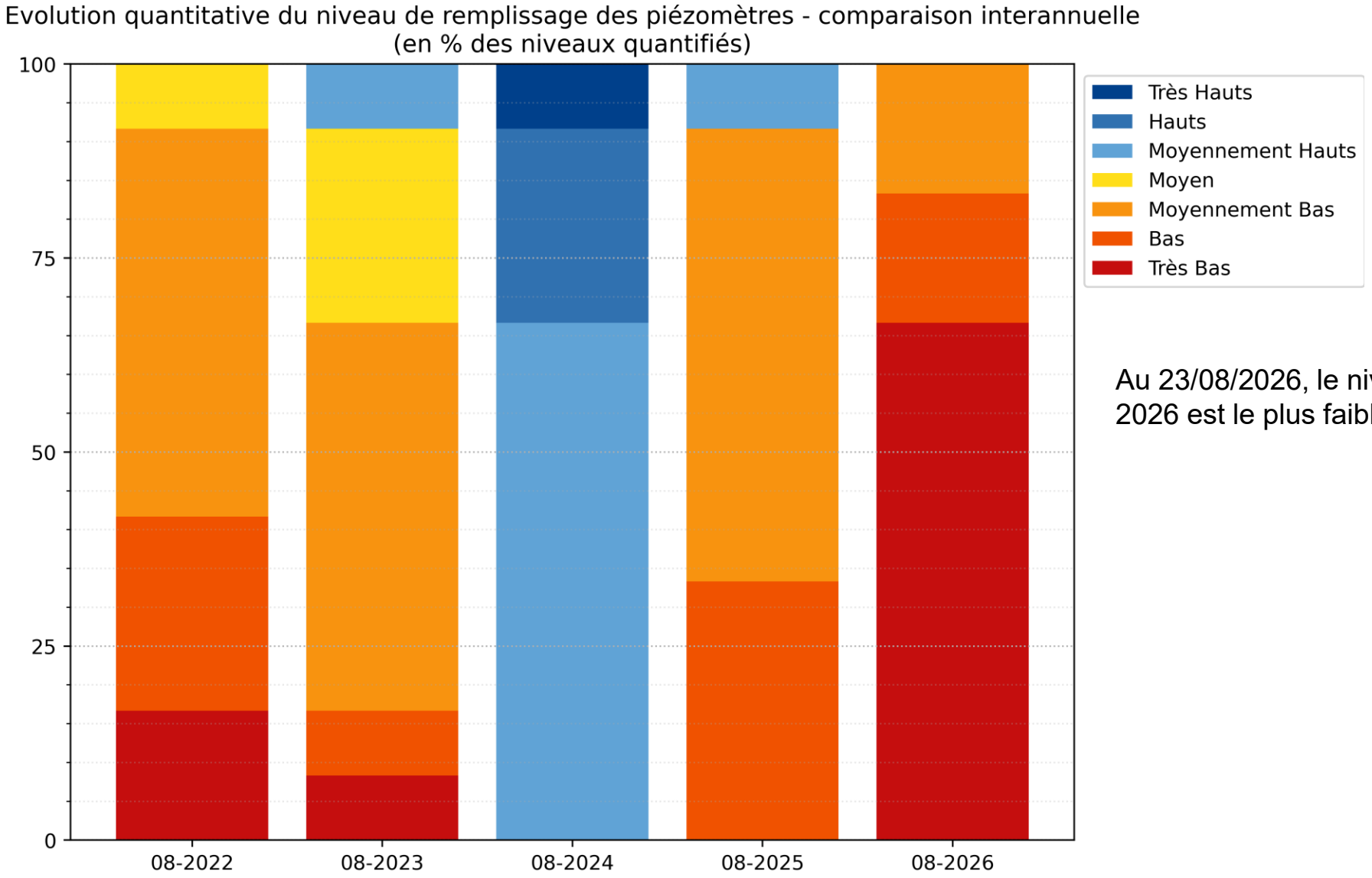

Au 23/08/2026, le niveau de remplissage de l'année 2026 est le plus faible de ces 5 dernières années.

ÉTAT DES RESSOURCES AU 30/09/2026

Remarque : Les indicateurs sont des **statistiques calculées sur un mois complet**.
Les **valeurs des indicateurs** présentées dans ce document pourront être amenées à **évoluer sur la fin du mois en cours.**

Géosciences pour une Terre durable
brgm

COMPARAISON DE L'ÉVOLUTION DES NIVEAUX AU 30/09/2026 :

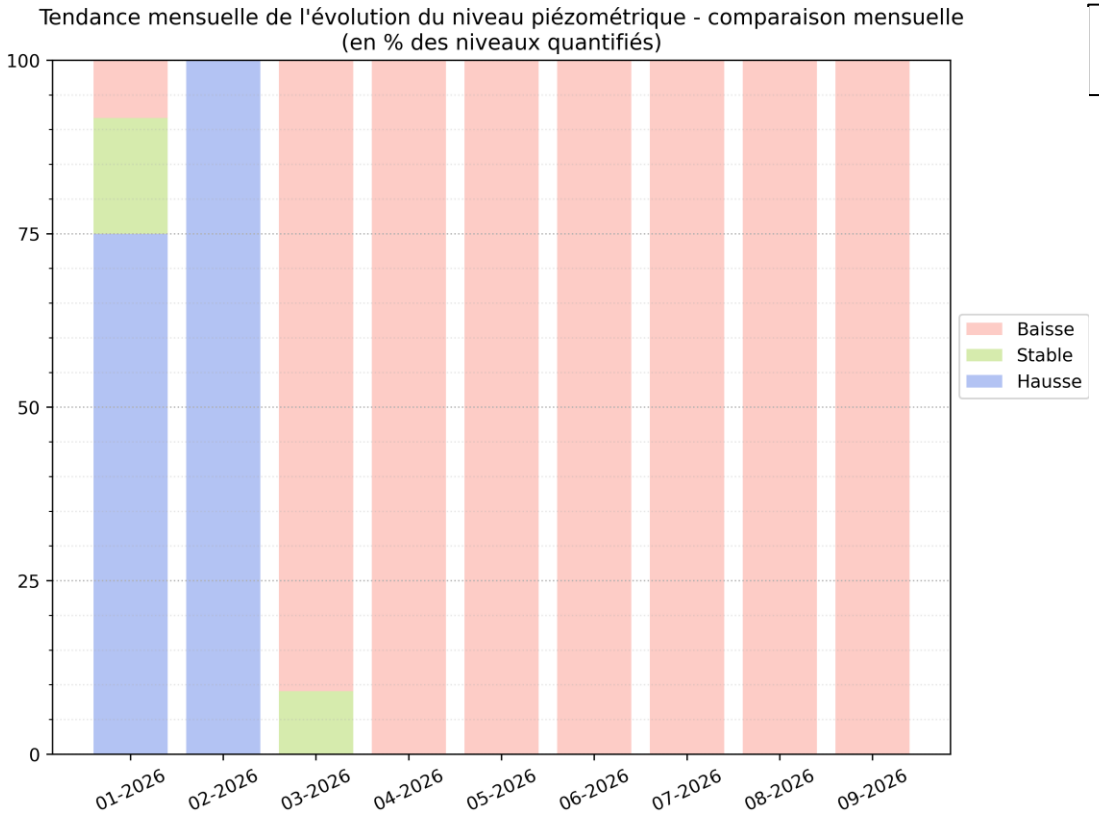

<u>Tendance mensuelle de l'évolution du niveau piézométrique</u> = comparaison des niveaux au mois précédent (en % des niveaux quantifiés)

Au 30/09/2026, 100% des piézomètres du département sont orientés à la baisse. Il s'agit du 7ème mois consécutif majoritairement orienté à la baisse.

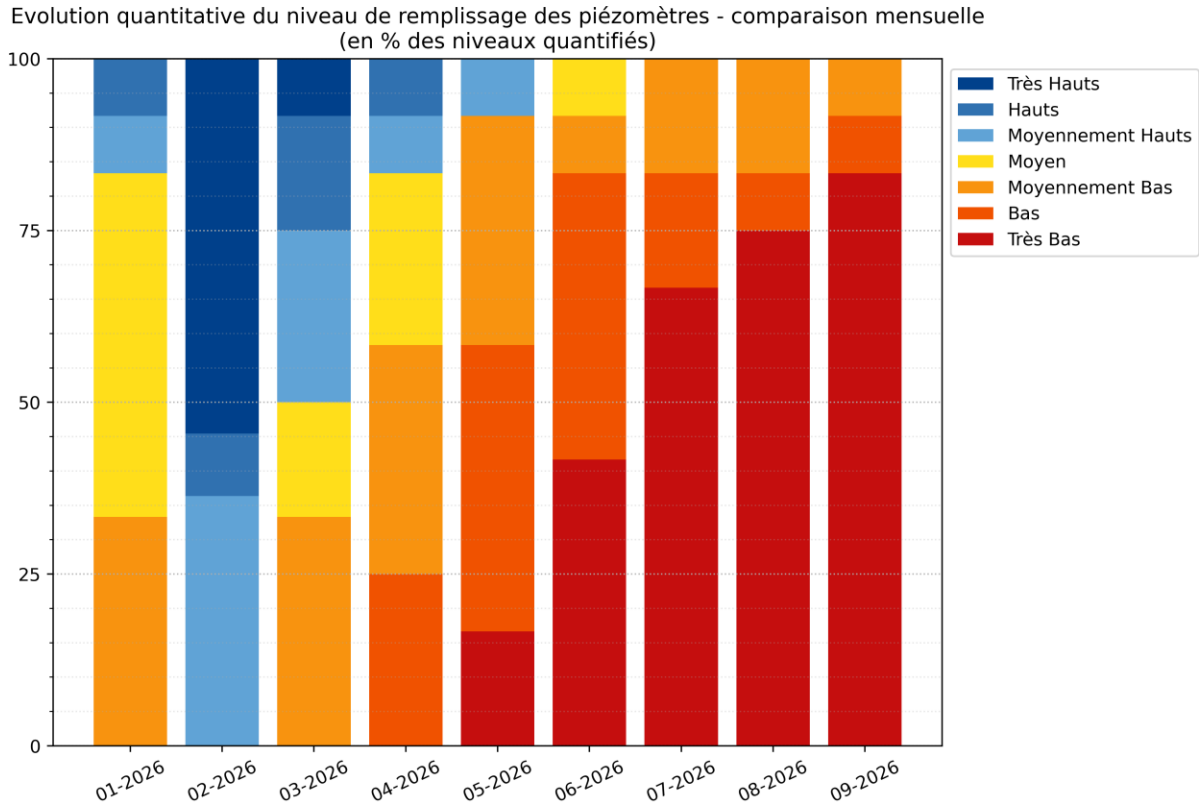

Au 30/09/2026, 91% des piézomètres du département sont sur des niveaux bas à très bas.

Il s'agit du 5ème mois consécutif majoritairement sur des niveaux bas à très bas.

<u>Evolution quantitative mensuelle du niveau des piézomètres</u> = comparaison des niveaux du mois aux statistiques mensuelles de l'ensemble des mois antérieurs

ÉTAT DES EAUX SOUTERRAINES

BILAN AU 30/09/2026

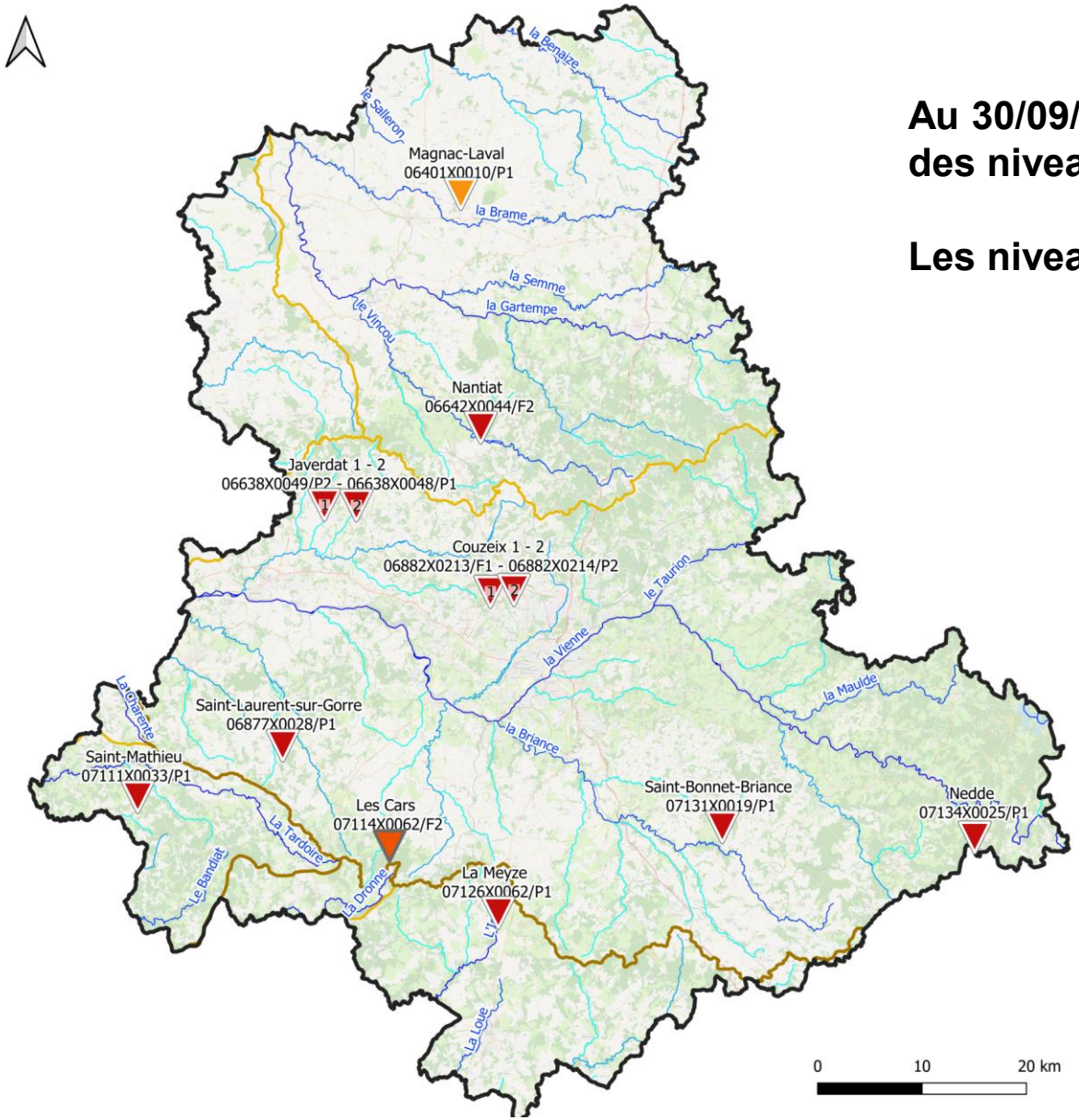

Au 30/09/2026, sur l'ensemble du département, l'évolution des niveaux est orientée à la baisse.

Les niveaux sont majoritairement bas à très bas.

Niveau nappe
- Très haut
- Haut
- Modérément haut
- Autour de la moyenne
- Modérément bas
- Bas
- Très bas
- Données insuffisantes

Evolution récente
- Hausse
- Stable
- Baisse
- Données insuffisantes

Nappe
- Inertielle
- Réactive

Comparaison entre les années 2022 - 2023 - 2024 - 2025 - 2026 :

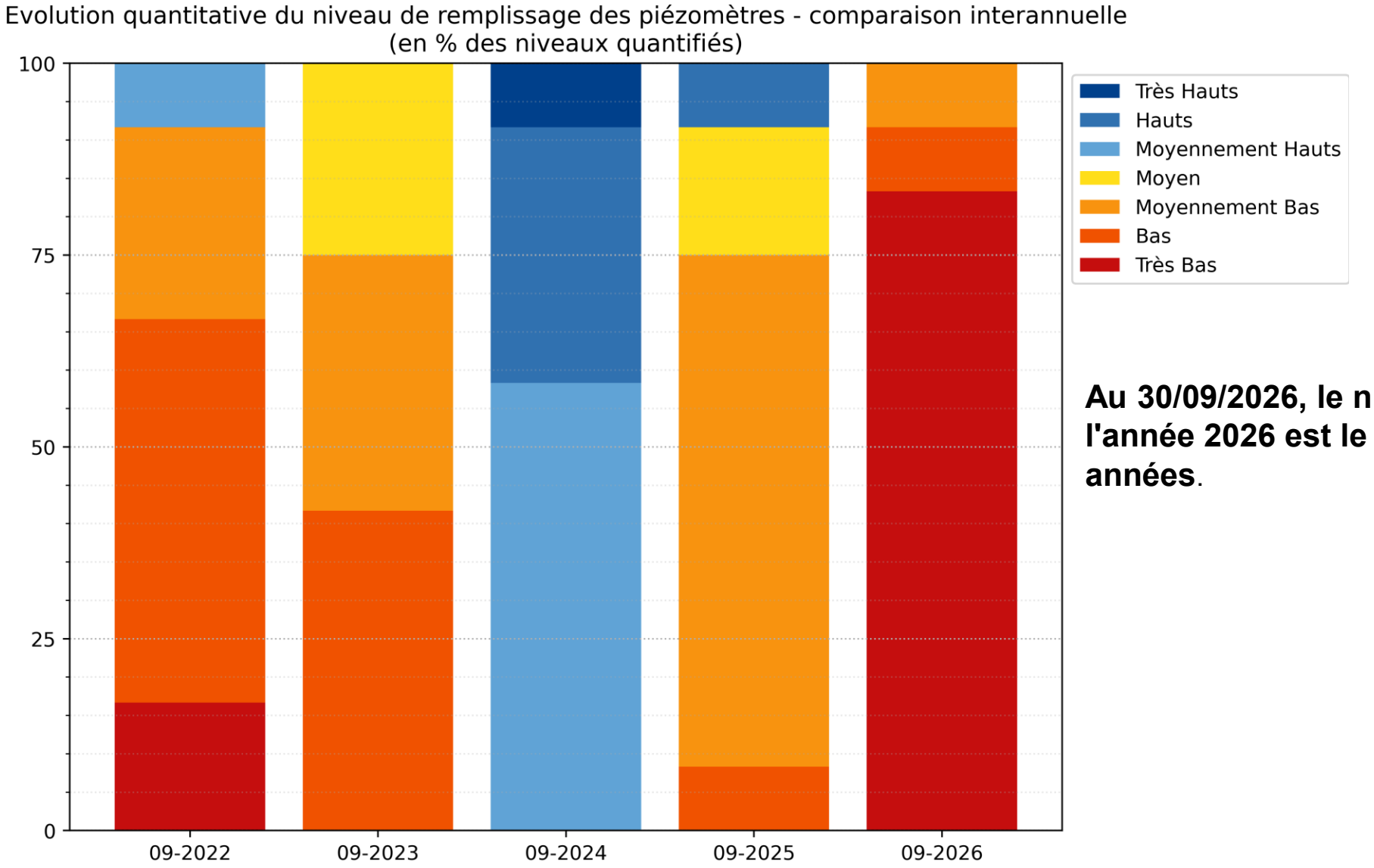

Au 30/09/2026, le niveau de remplissage de l'année 2026 est le plus faible de ces 5 dernières années.

Evolution quantitative mensuelle du niveau des piézomètres = comparaison des niveaux du mois aux statistiques mensuelles de l'ensemble des mois antérieurs

MERCI DE VOTRE ATTENTION

Géosciences pour une Terre durable

brgm