RÉPUBLIQUE FRANÇAISE
Liberté
Égalité
Fraternité

MINISTÈRE DE LA TRANSITION ÉCOLOGIQUE ET DE LA COHÉSION DES TERRITOIRES
Liberté
Égalité
Fraternité

brgm
Géosciences pour une Terre durable

BILAN EAU SOUTERRAINES

Département de la Creuse

BRGM Nouvelle-Aquitaine – Site de Poitiers

ÉTAT DES RESSOURCES AU 29/03/2026

ÉTAT DES EAUX SOUTERRAINES

BILAN AU 29/03/2026

Au 29/03/2026, sur l'ensemble du département, l'évolution des niveaux est principalement orientée à la baisse.

Niveau nappe
- Très haut
- Haut
- Modérément haut
- Autour de la moyenne
- Modérément bas
- Bas
- Très bas
- Données insuffisantes

Evolution récente
- Hausse
- Stable
- Baisse
- Données insuffisantes

Nappe
- Inertielle
- Réactive

COMPARAISON DE L'ÉVOLUTION DES NIVEAUX AU 29/03/2026 :

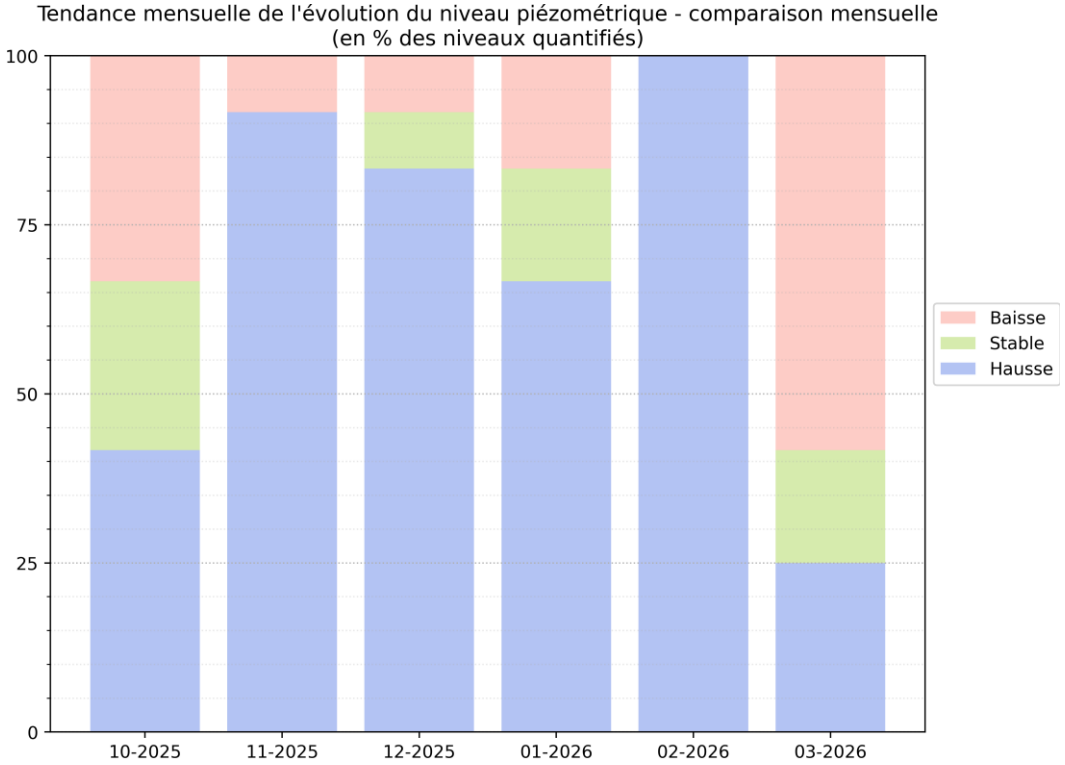

Tendance mensuelle de l'évolution du niveau piézométrique = comparaison des niveaux au mois précédent (en % des niveaux quantifiés)

Au 29/03/2026, 58 % des piézomètres du département sont orientés à la baisse. Ce mois marque une inversion de tendance, après une période dominée par des hausses entre novembre 2025 et février 2026, avec un pic en février où l'ensemble des piézomètres était en hausse.

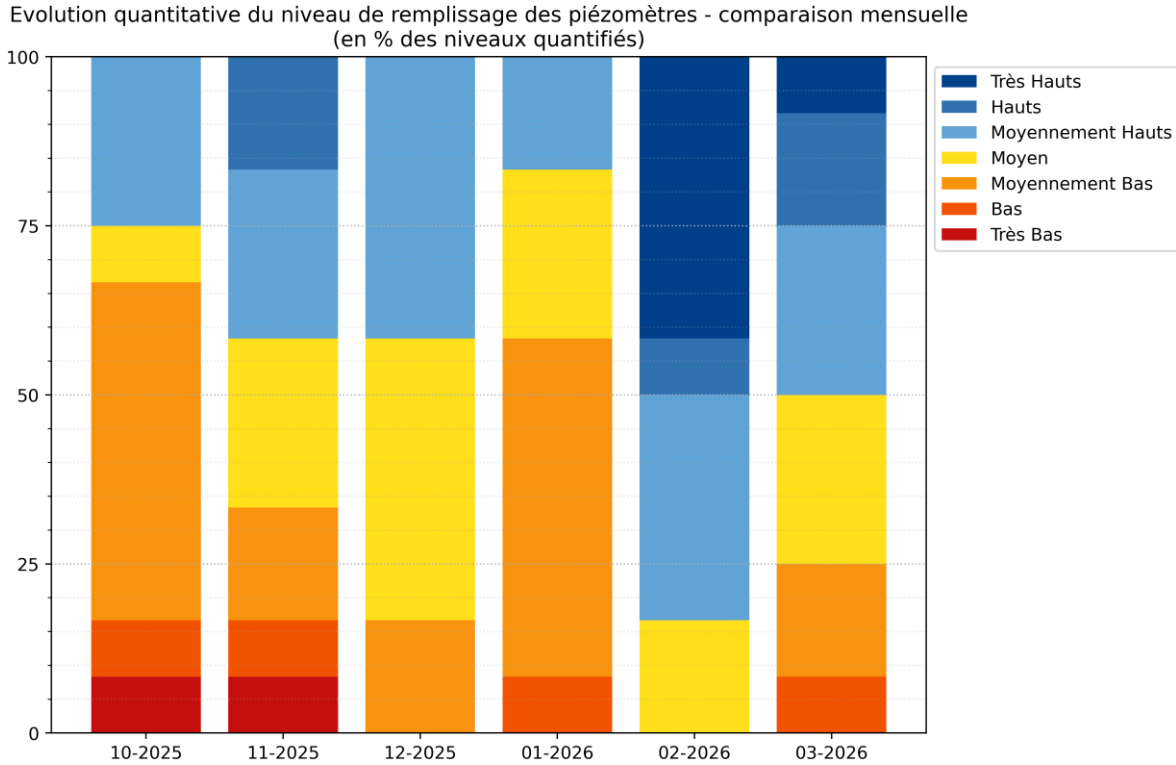

Au 29/03/2026, 50 % des piézomètres du département affichent des niveaux de remplissage supérieurs à la moyenne.

Evolution quantitative mensuelle du niveau des piézomètres = comparaison des niveaux du mois aux statistiques mensuelles de l'ensemble des mois antérieurs

Comparaison entre les années 2022 - 2023 - 2024 - 2025 - 2026 :

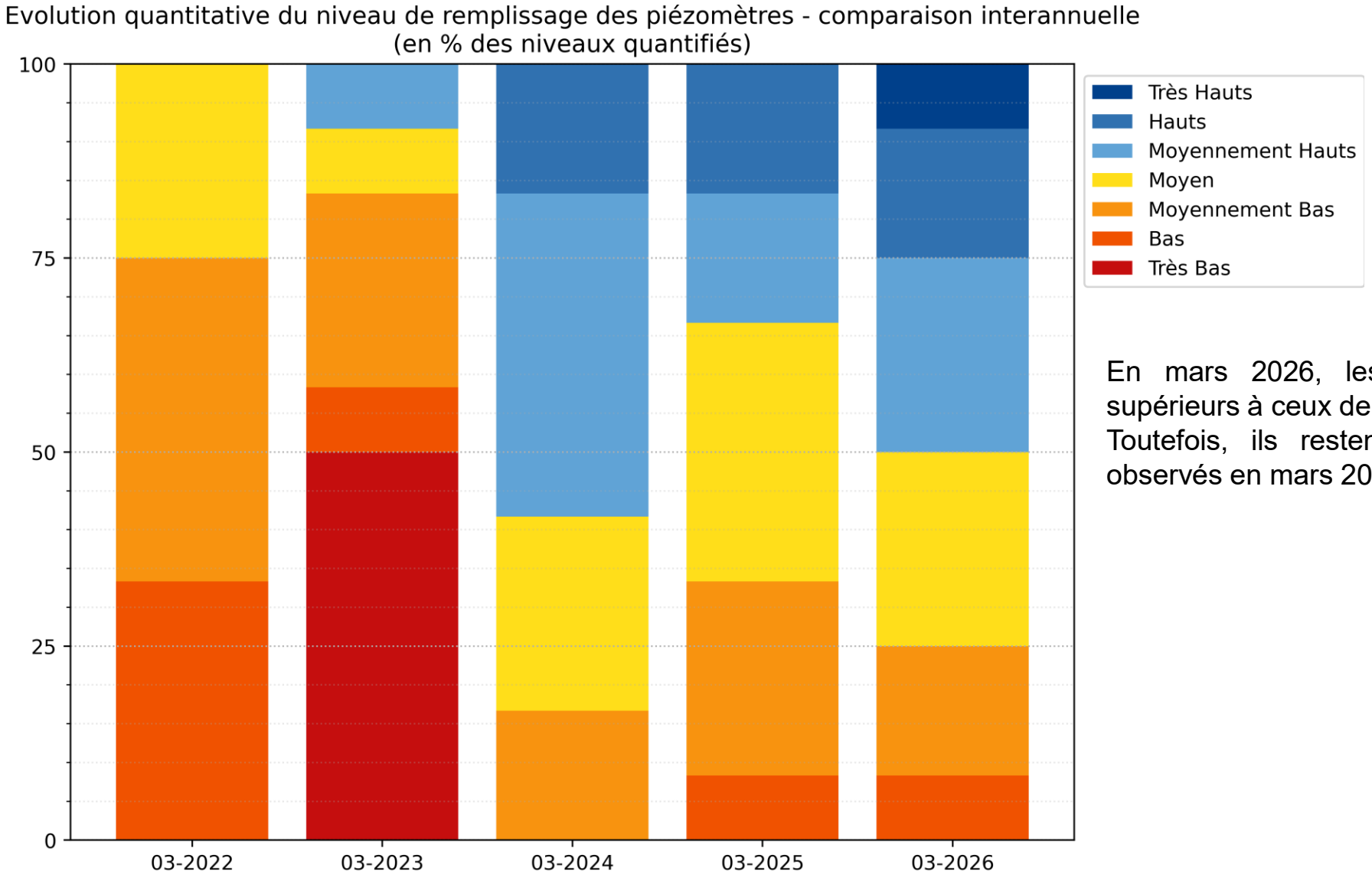

En mars 2026, les niveaux de remplissage sont supérieurs à ceux de 2022, 2023 et 2025.
Toutefois, ils restent légèrement inférieurs à ceux observés en mars 2024.

Evolution quantitative mensuelle du niveau des piézomètres = comparaison des niveaux du mois aux statistiques mensuelles de l'ensemble des mois antérieurs

ÉTAT DES RESSOURCES AU 26/04/2026

ÉTAT DES EAUX SOUTERRAINES

BILAN AU 26/04/2026

Au 26/04/2026, sur l'ensemble du département, l'évolution des niveaux est orientée à la baisse.

Les niveaux sont majoritairement moyens à moyennement bas.

Niveau nappe
- Très haut
- Haut
- Modérément haut
- Autour de la moyenne
- Modérément bas
- Bas
- Très bas
- Données insuffisantes

Evolution récente
- Hausse
- Stable
- Baisse
- Données insuffisantes

Nappe
- Inertielle
- Réactive

COMPARAISON DE L'ÉVOLUTION DES NIVEAUX AU 26/04/2026 :

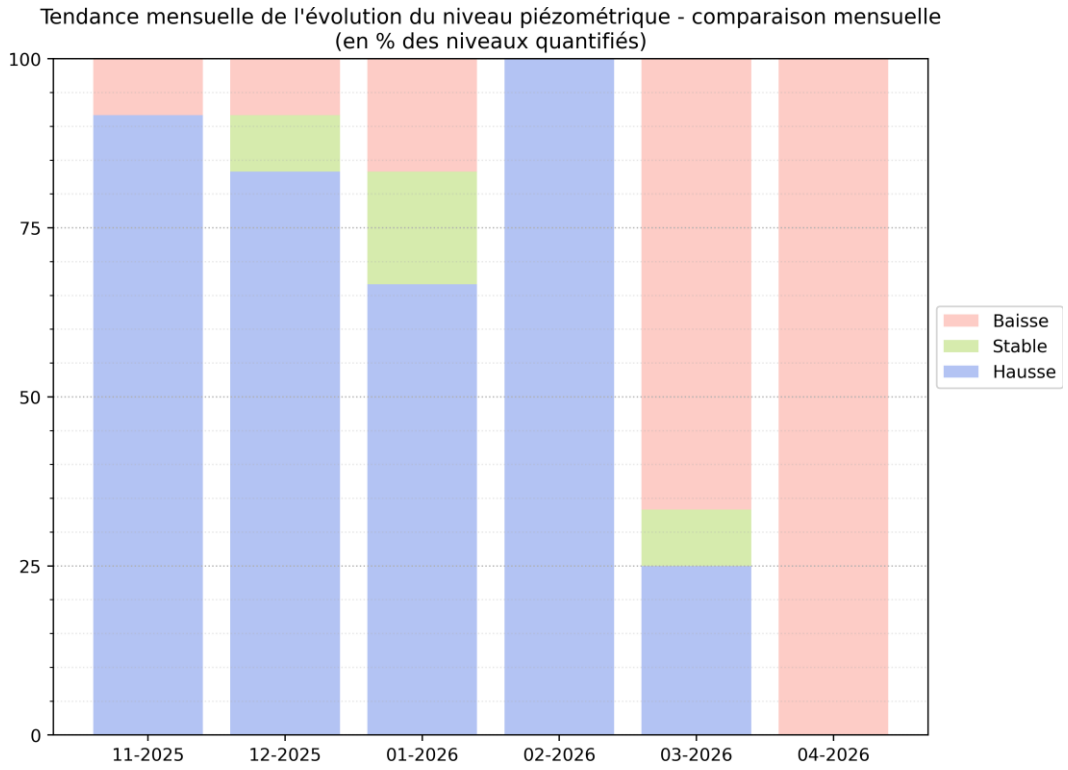

<u>Tendance mensuelle de l'évolution du niveau piézométrique</u> = comparaison des niveaux au mois précédent (en % des niveaux quantifiés)

Au 26/04/2026, 100% des piézomètres du département sont orientés à la baisse.

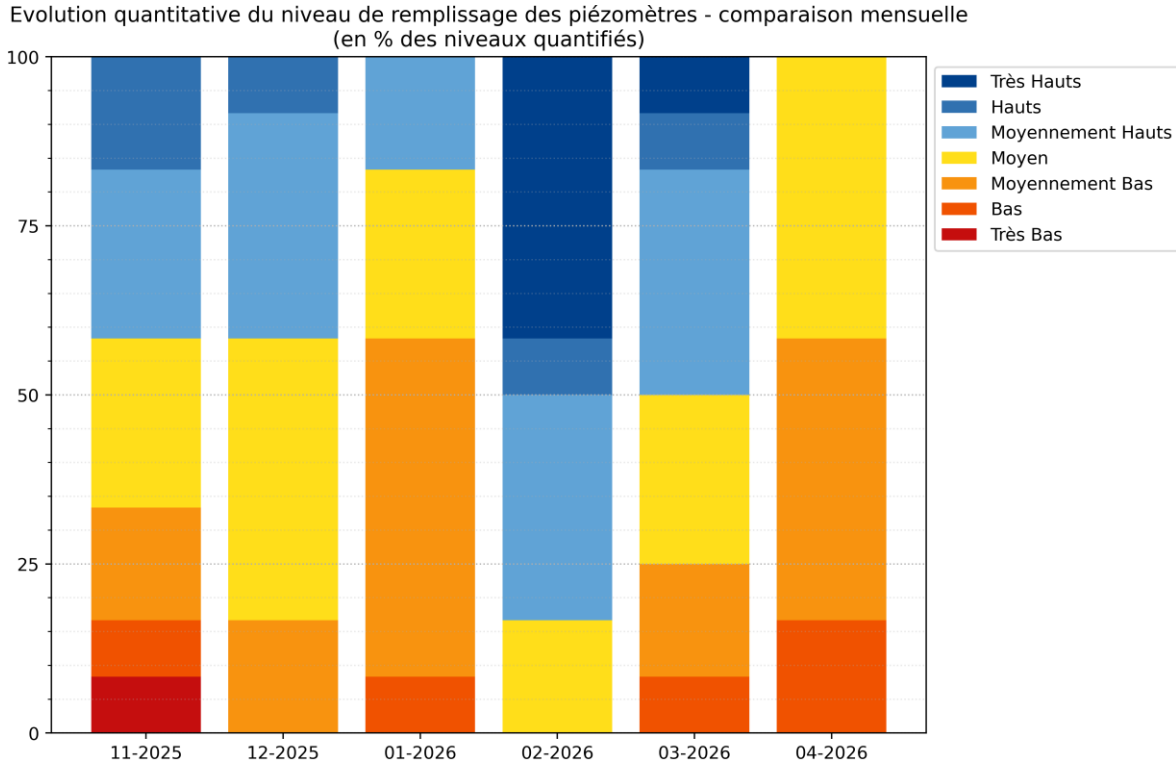

Au 26/04/2026, 83% des piézomètres du département sont sur des niveaux moyens à moyennement bas.

<u>Evolution quantitative mensuelle du niveau des piézomètres</u> = comparaison des niveaux du mois aux statistiques mensuelles de l'ensemble des mois antérieurs

Comparaison entre les années 2022 - 2023 - 2024 - 2025 - 2026 :

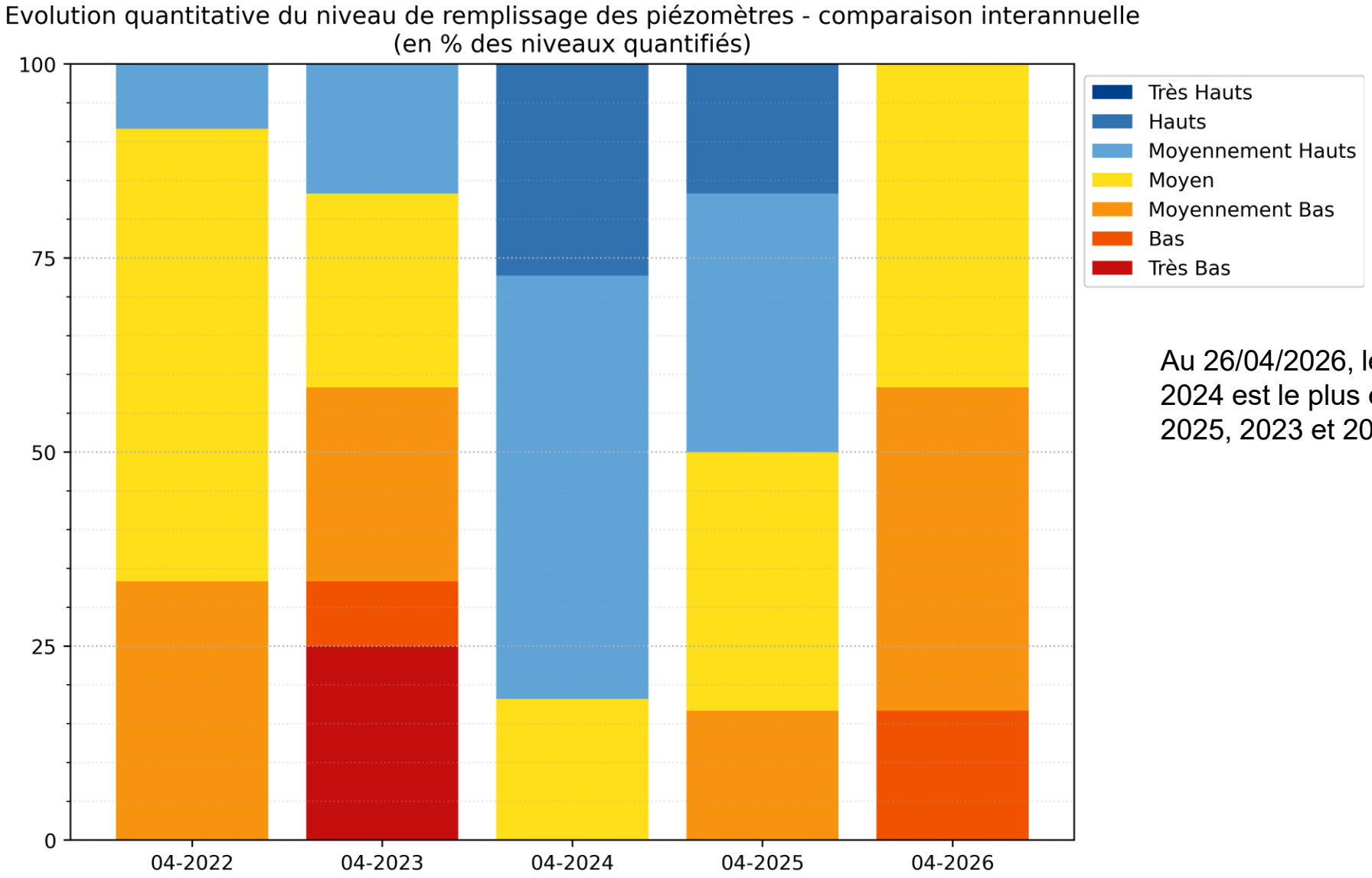

Au 26/04/2026, le niveau de remplissage de l'année 2024 est le plus élevé par rapport à ceux de 2026, 2025, 2023 et 2022.

<u>Evolution quantitative mensuelle du niveau des piézomètres</u> = comparaison des niveaux du mois aux statistiques mensuelles de l'ensemble des mois antérieurs

ÉTAT DES RESSOURCES AU 20/05/2026

ÉTAT DES EAUX SOUTERRAINES

BILAN AU 20/05/2026

Au 20/05/2026, sur l'ensemble du département, l'évolution des niveaux est principalement orientée à la baisse.

Niveau nappe
- Très haut
- Haut
- Modérément haut
- Autour de la moyenne
- Modérément bas
- Bas
- Très bas
- Données insuffisantes

Evolution récente
- Hausse
- Stable
- Baisse
- Données insuffisantes

Nappe
- Inertielle
- Réactive

COMPARAISON DE L'ÉVOLUTION DES NIVEAUX AU 20/05/2026 :

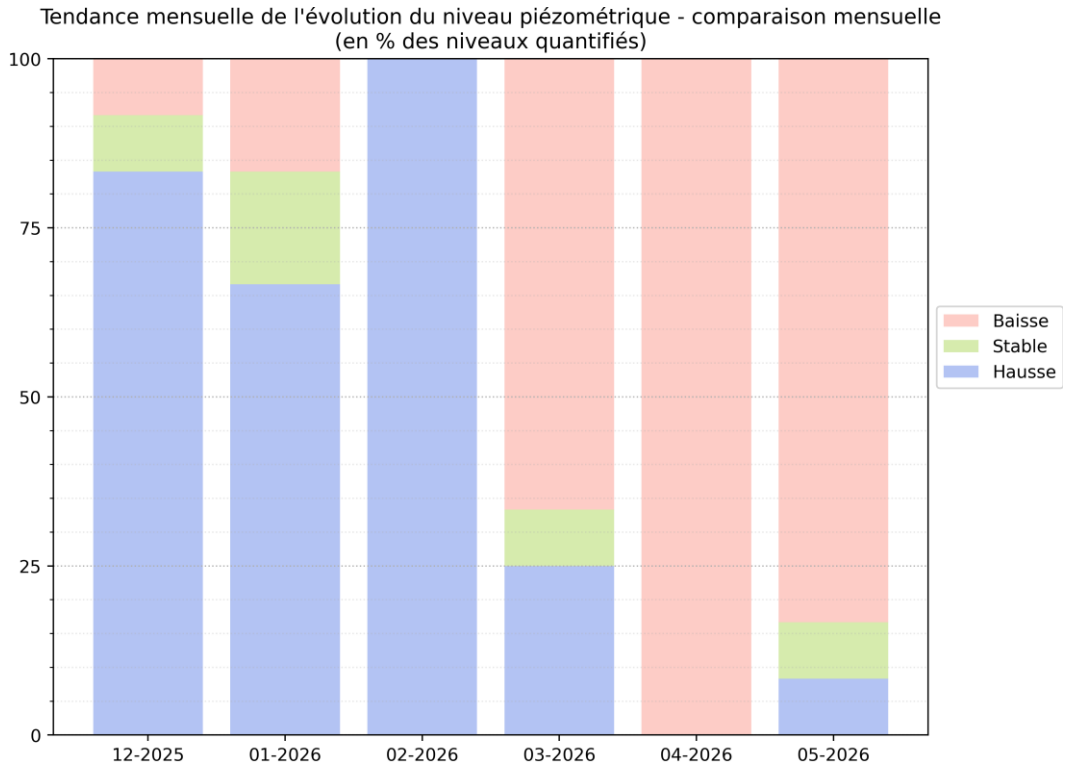

Tendance mensuelle de l'évolution du niveau piézométrique = comparaison des niveaux au mois précédent (en % des niveaux quantifiés)

Au 20/05/2026, 83% des piézomètres du département sont orientés à la baisse.

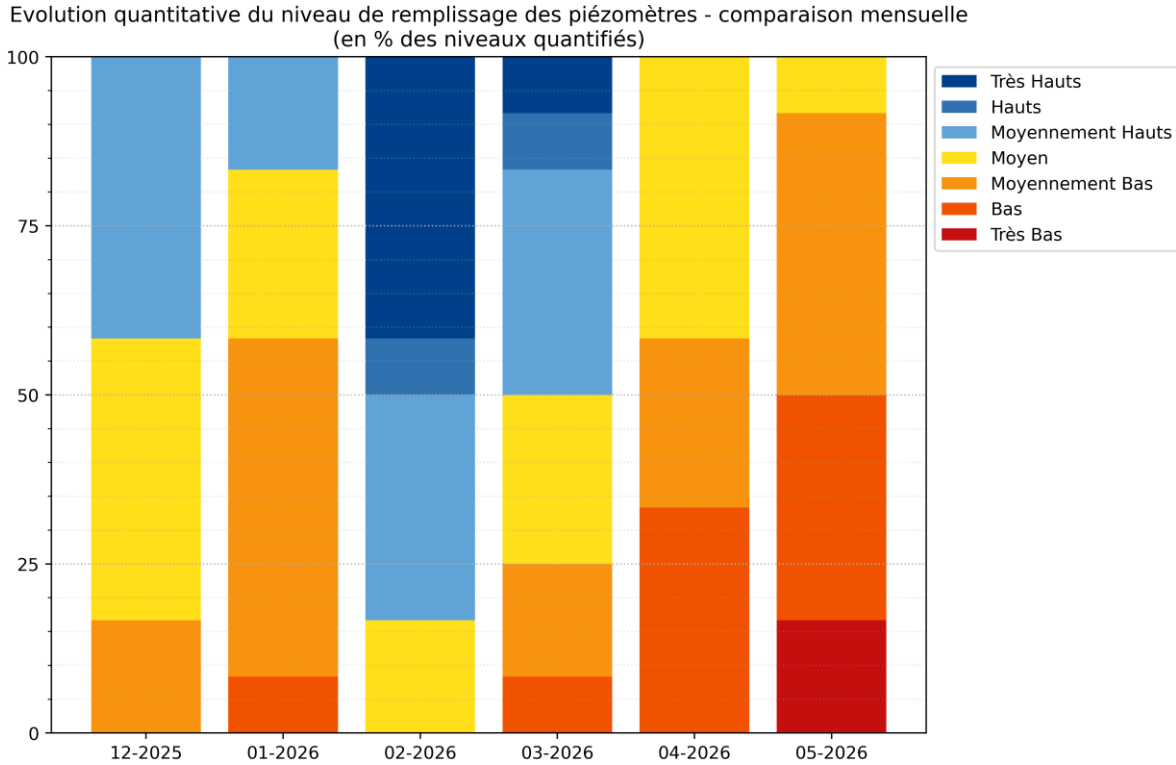

Au 20/05/2026, 50% des piézomètres du département sont sur des niveaux bas à très bas.

Evolution quantitative mensuelle du niveau des piézomètres = comparaison des niveaux du mois aux statistiques mensuelles de l'ensemble des mois antérieurs

Comparaison entre les années 2022 - 2023 - 2024 - 2025 - 2026 :

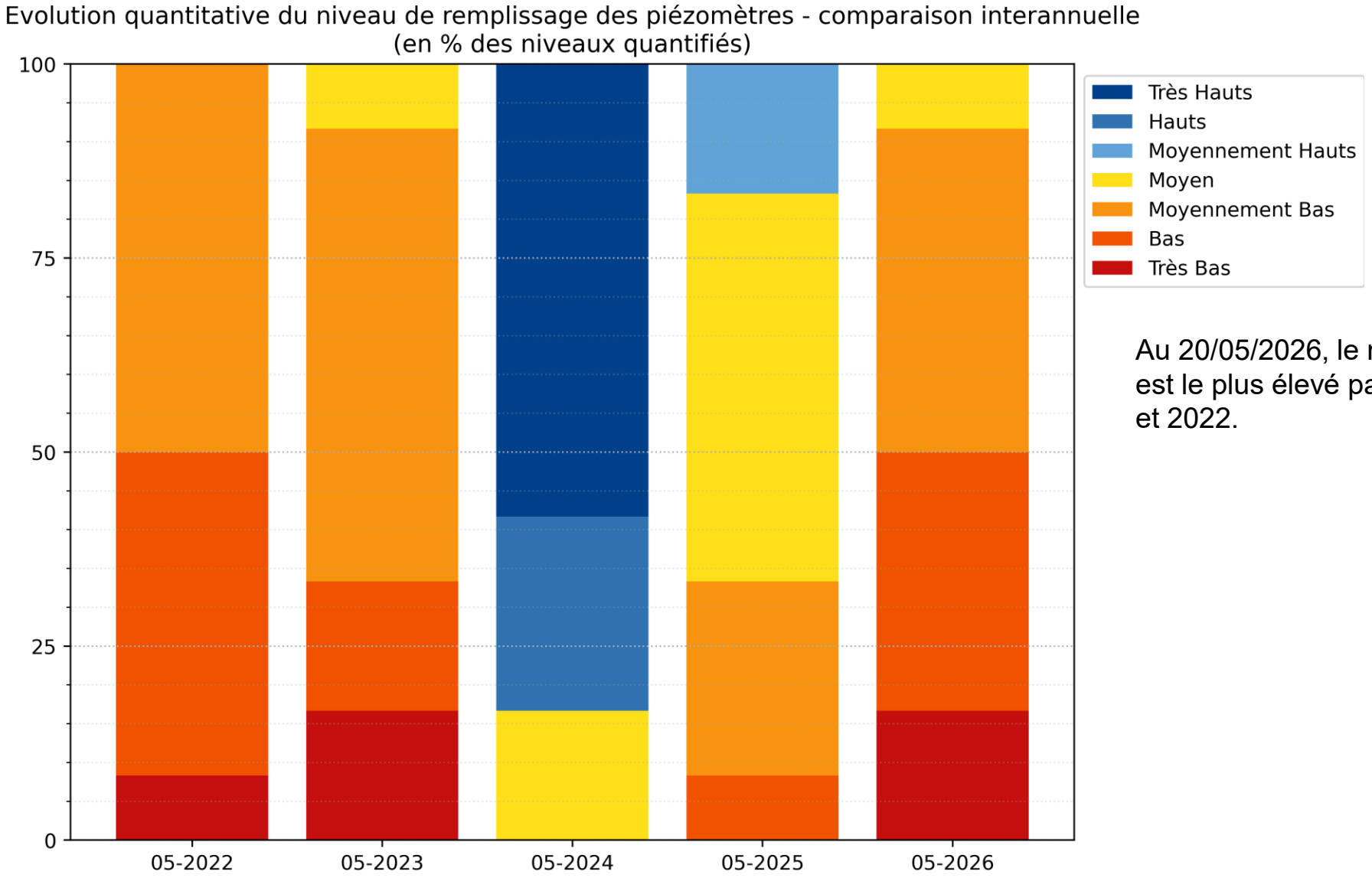

Au 20/05/2026, le niveau de remplissage de l'année 2024 est le plus élevé par rapport à ceux de 2026, 2025, 2023 et 2022.

Evolution quantitative mensuelle du niveau des piézomètres = comparaison des niveaux du mois aux statistiques mensuelles de l'ensemble des mois antérieurs

ÉTAT DES RESSOURCES AU 28/06/2026

ÉTAT DES EAUX SOUTERRAINES

BILAN AU 28/06/2026

Au 28/06/2026, sur l'ensemble du département, l'évolution des niveaux est orientée à la baisse.

Les niveaux sont majoritairement bas à très bas.

Niveau nappe
- Très haut
- Haut
- Modérément haut
- Autour de la moyenne
- Modérément bas
- Bas
- Très bas
- Données insuffisantes

Evolution récente
- Hausse
- Stable
- Baisse
- Données insuffisantes

Nappe
- Inertielle
- Réactive

COMPARAISON DE L'ÉVOLUTION DES NIVEAUX AU 28/06/2026 :

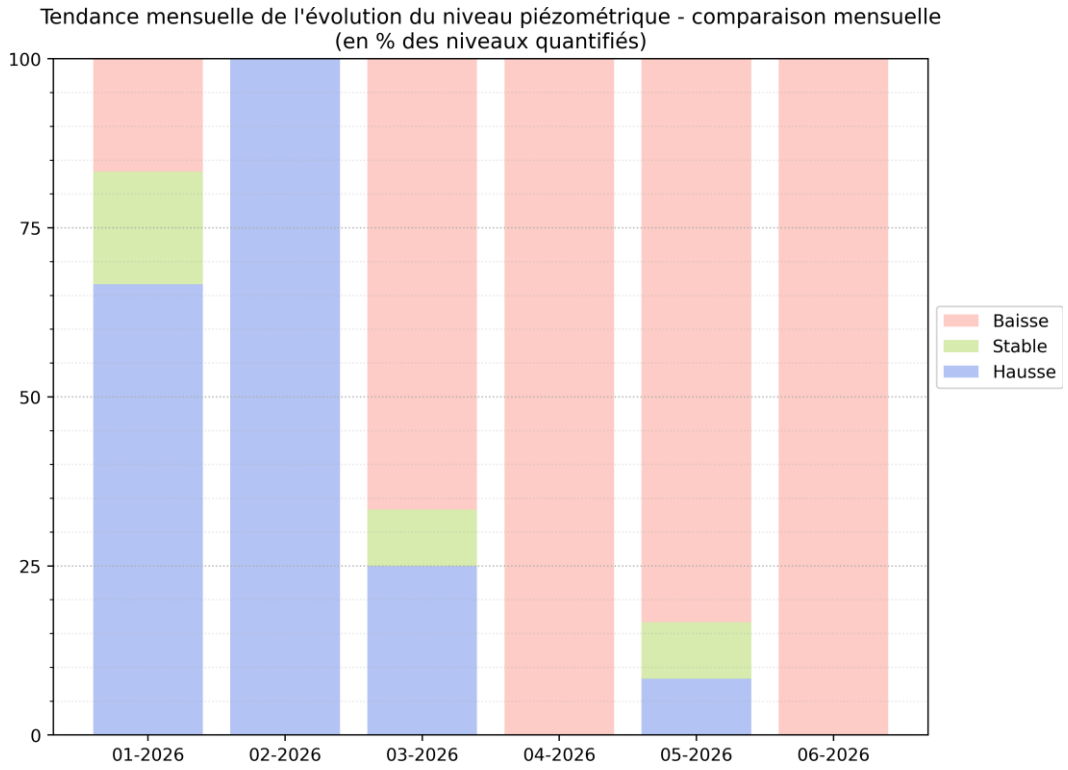

Tendance mensuelle de l'évolution du niveau piézométrique = comparaison des niveaux au mois précédent (en % des niveaux quantifiés)

Au 28/06/2026, 100% des piézomètres du département sont orientés à la baisse.

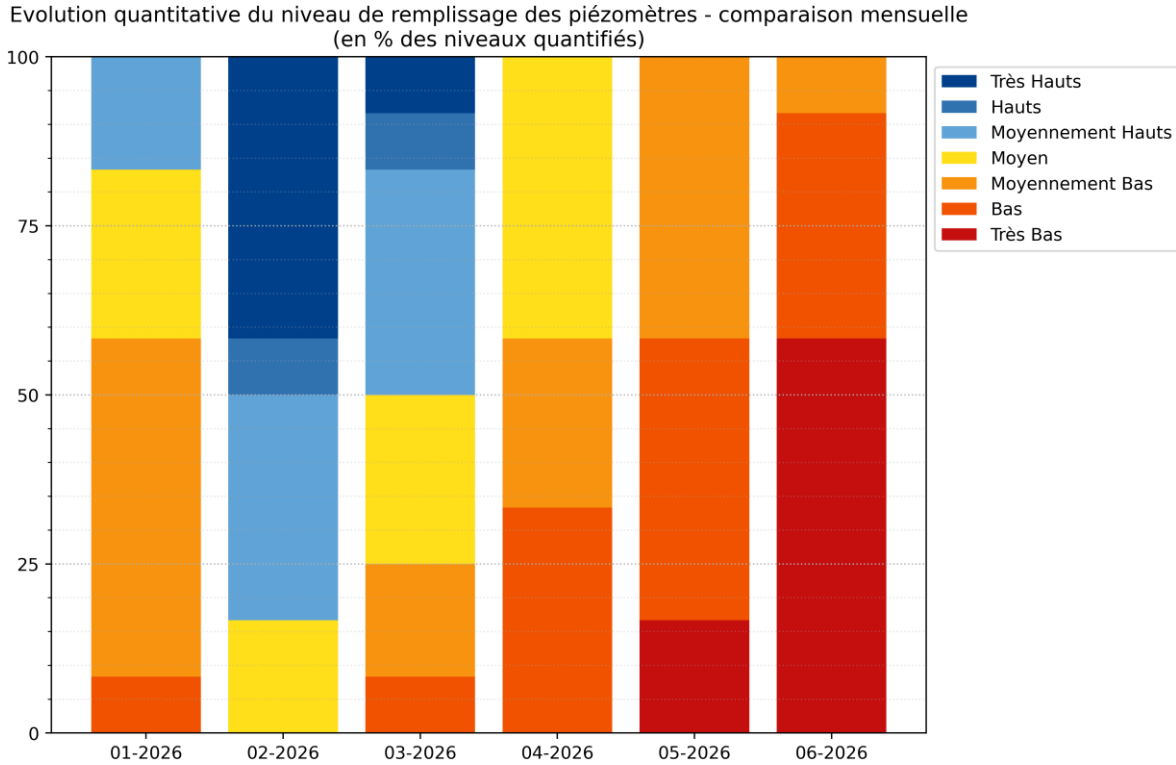

Au 28/06/2026, environ 91% des piézomètres du département sont sur des niveaux bas à très bas.

Evolution quantitative mensuelle du niveau des piézomètres = comparaison des niveaux du mois aux statistiques mensuelles de l'ensemble des mois antérieurs

Comparaison entre les années 2022 - 2023 - 2024 - 2025 - 2026 :

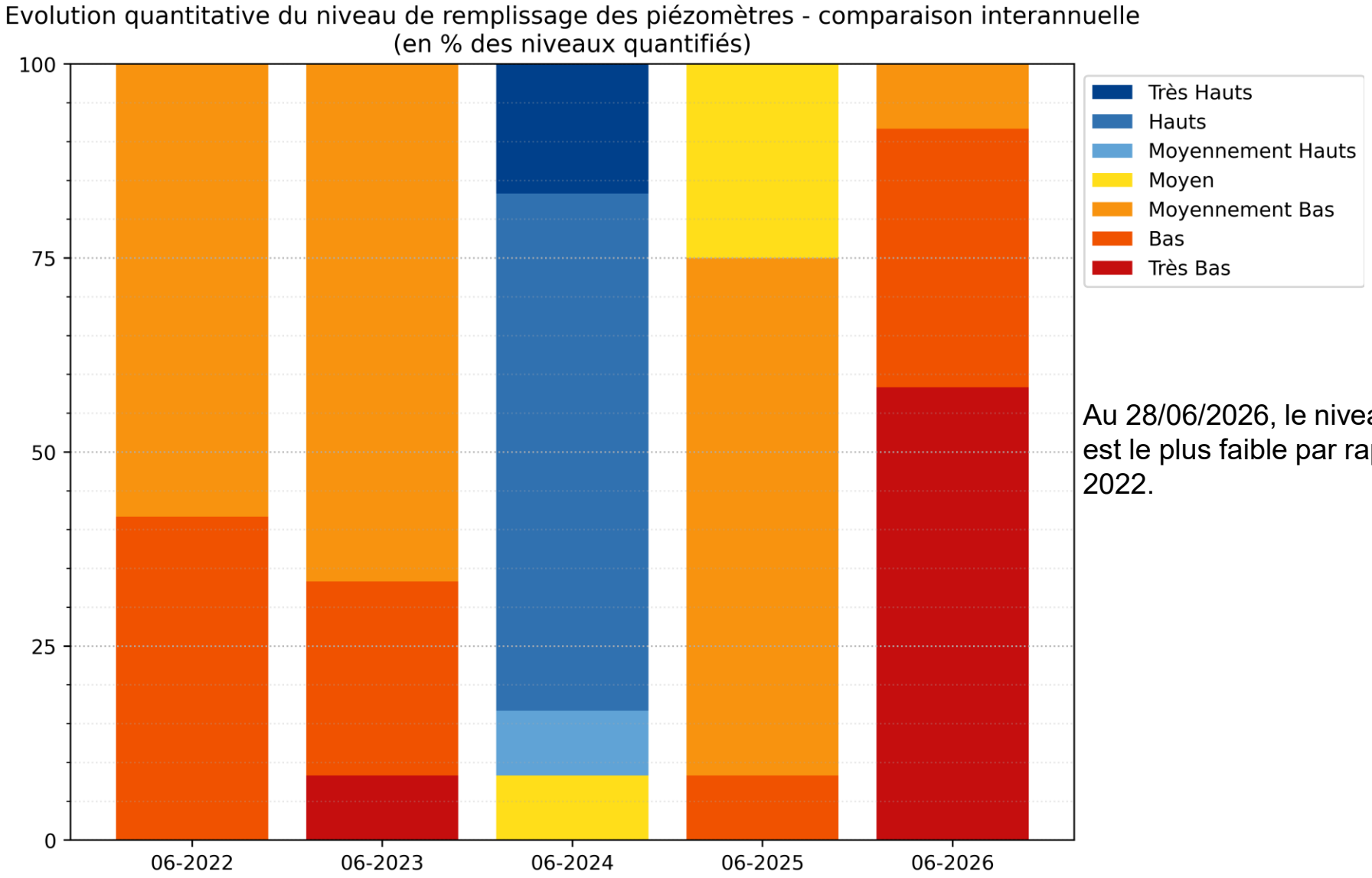

Au 28/06/2026, le niveau de remplissage de l'année 2026 est le plus faible par rapport à ceux de 2025, 2024, 2023 et 2022.

Evolution quantitative mensuelle du niveau des piézomètres = comparaison des niveaux du mois aux statistiques mensuelles de l'ensemble des mois antérieurs

ÉTAT DES RESSOURCES AU 26/07/2026

ÉTAT DES EAUX SOUTERRAINES

BILAN AU 26/07/2026

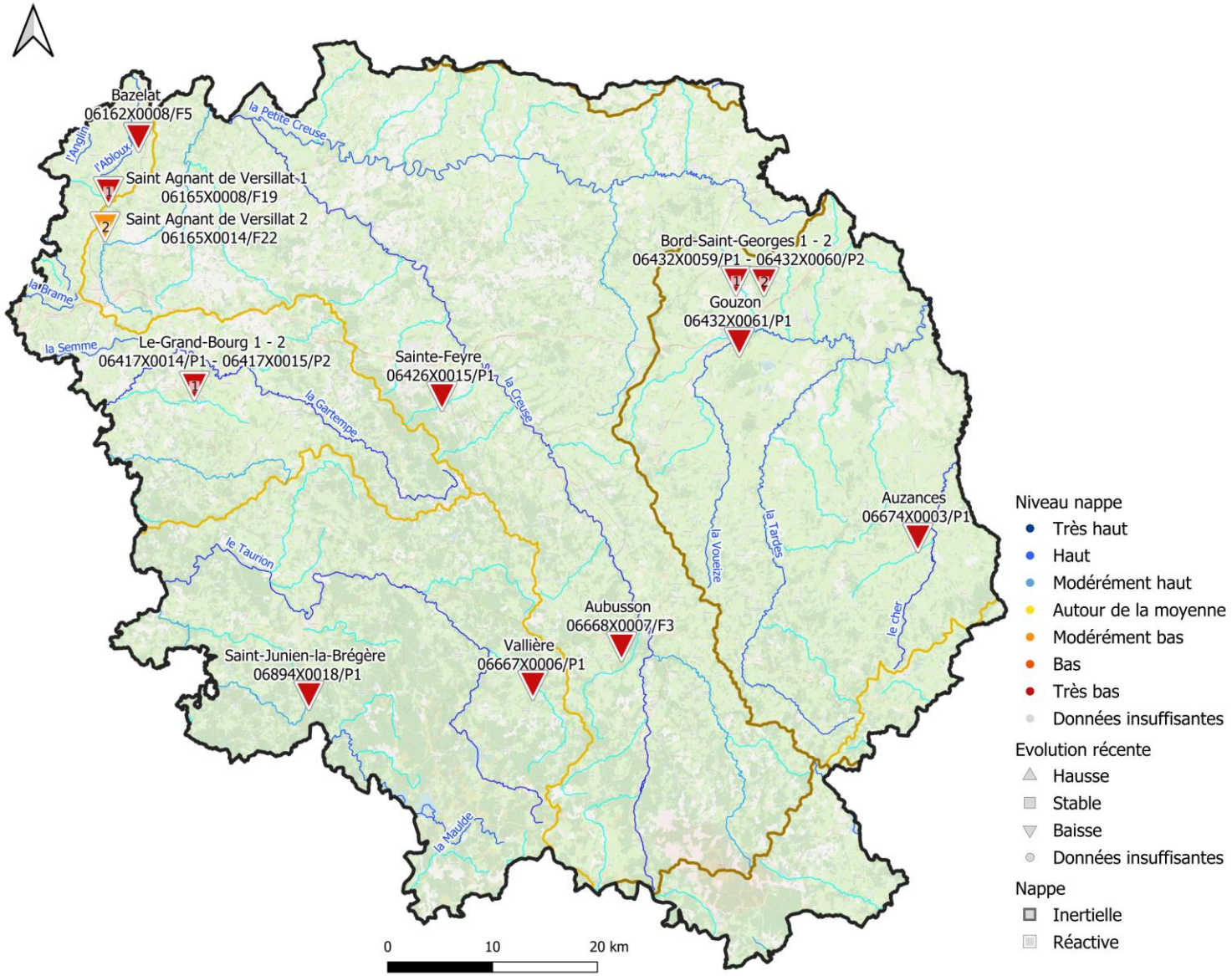

Au 26/07/2026, sur l'ensemble du département, l'évolution des niveaux est orientée à la baisse.

Les niveaux sont majoritairement très bas.

COMPARAISON DE L'ÉVOLUTION DES NIVEAUX AU 26/07/2026 :

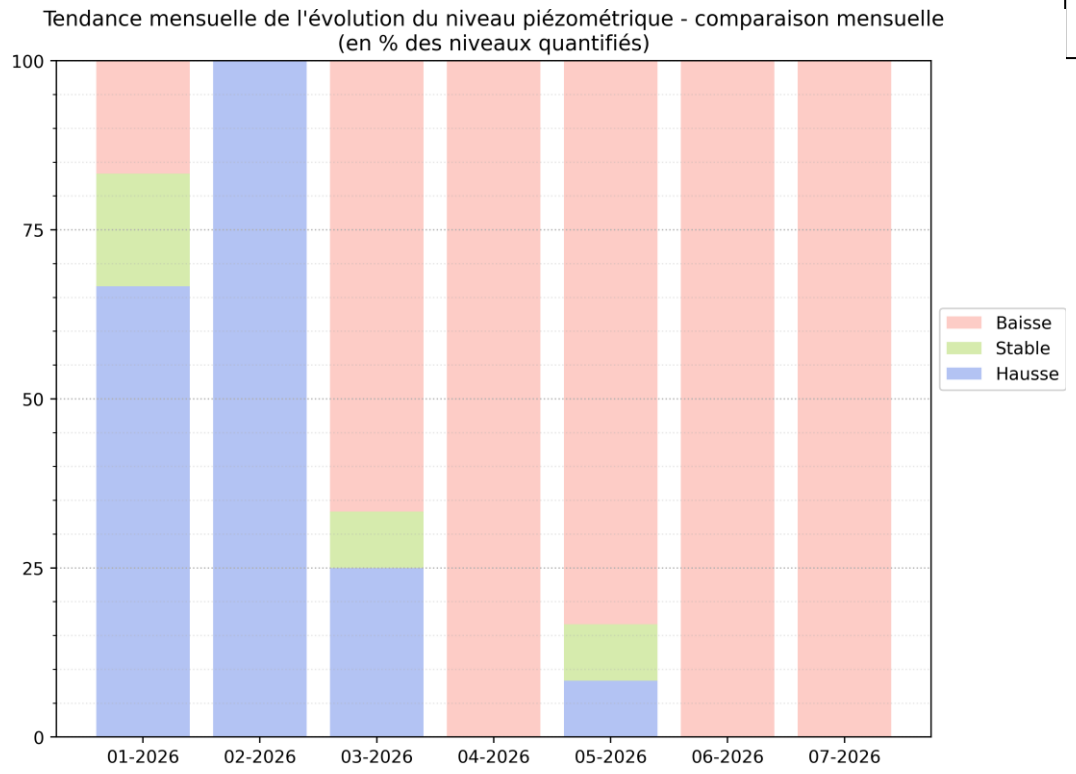

Tendance mensuelle de l'évolution du niveau piézométrique = comparaison des niveaux au mois précédent (en % des niveaux quantifiés)

Au 26/07/2026, 100% des piézomètres du département sont orientés à la baisse.

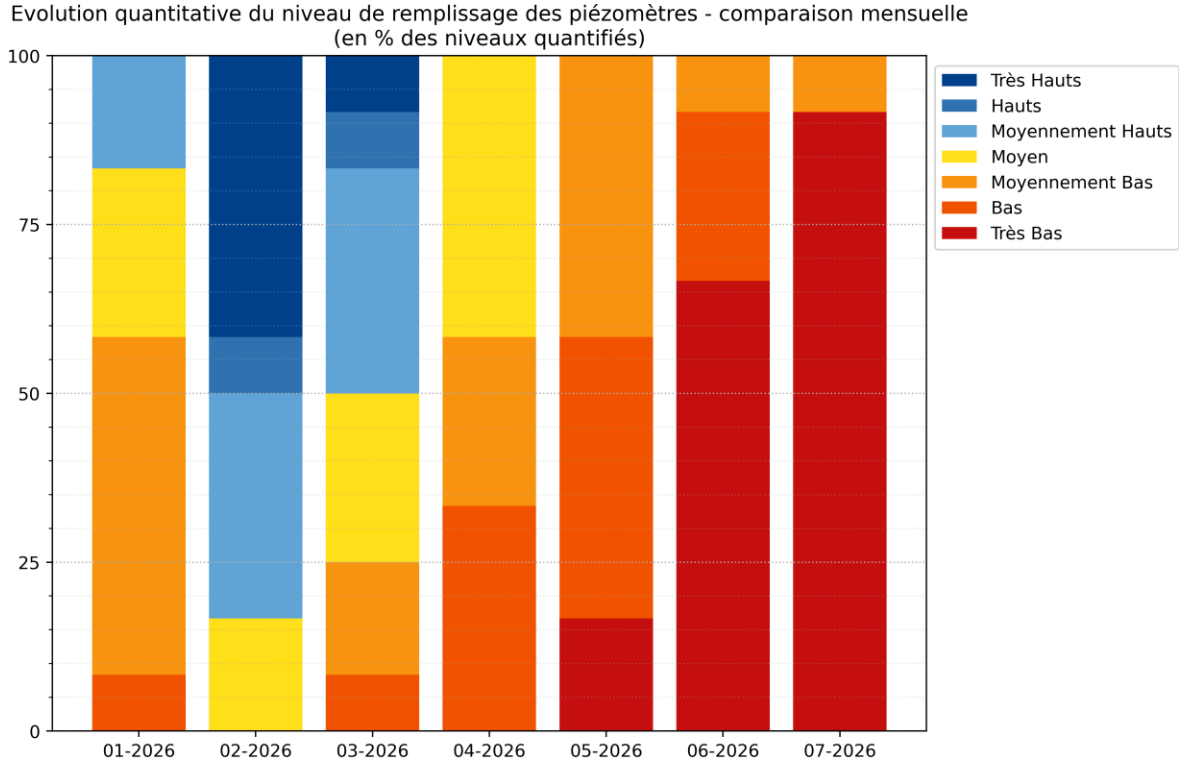

Au 26/07/2026, 91% des piézomètres du département sont sur des niveaux bas à très bas. Il s'agit du 3ème mois consécutif ayant majoritairement des niveaux bas à très bas.

Evolution quantitative mensuelle du niveau des piézomètres = comparaison des niveaux du mois aux statistiques mensuelles de l'ensemble des mois antérieurs

Comparaison entre les années 2022 - 2023 - 2024 - 2025 - 2026 :

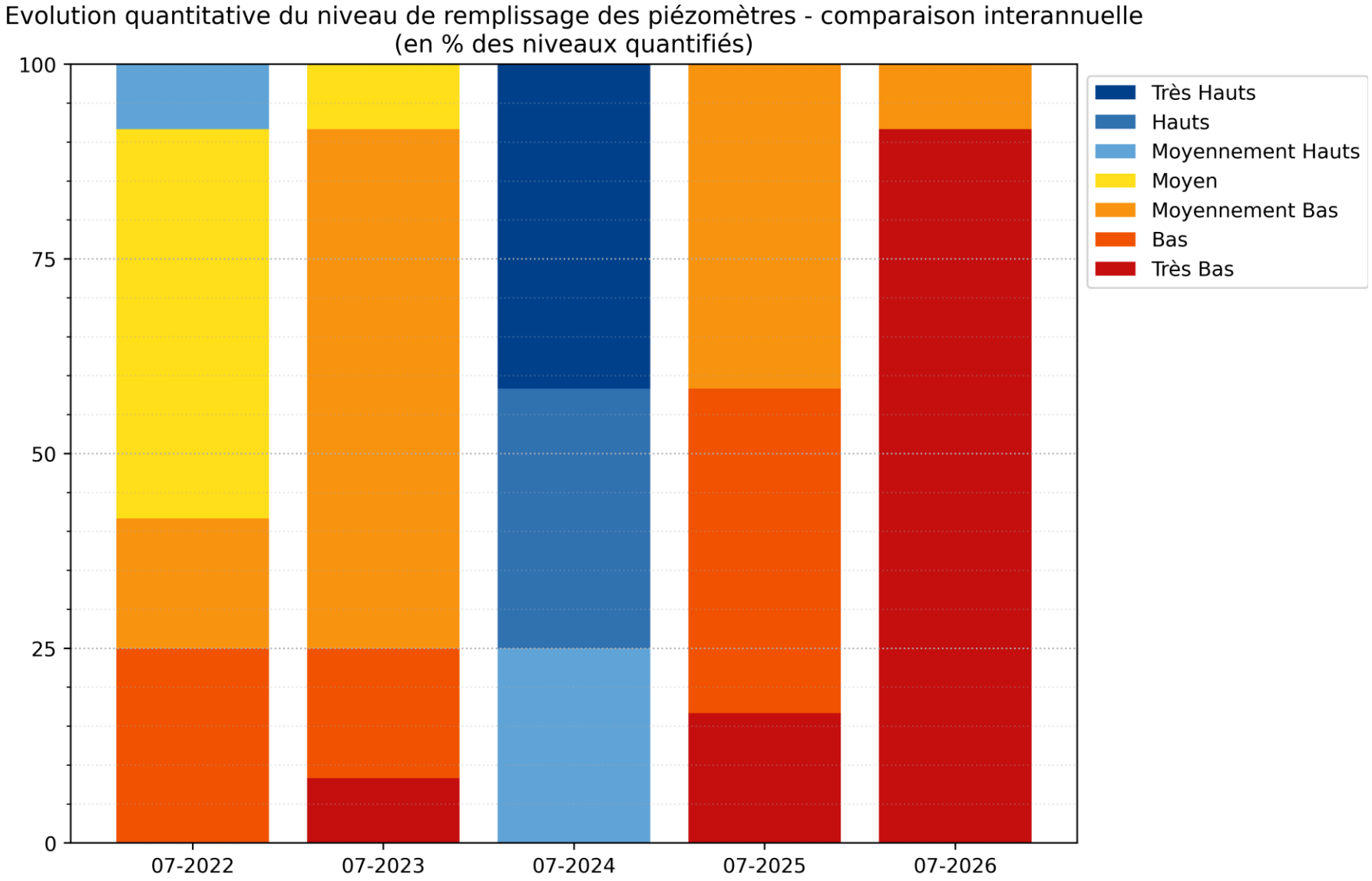

Au 26/07/2026, le niveau de remplissage en juillet 2026 est le plus bas par rapport à ceux en 2025, 2024, 2023 et 2022.

Evolution quantitative mensuelle du niveau des piézomètres = comparaison des niveaux du mois aux statistiques mensuelles de l'ensemble des mois antérieurs

ÉTAT DES RESSOURCES AU 23/08/2026

Département de la Creuse

ÉTAT DES EAUX SOUTERRAINES

BILAN AU 23/08/2026

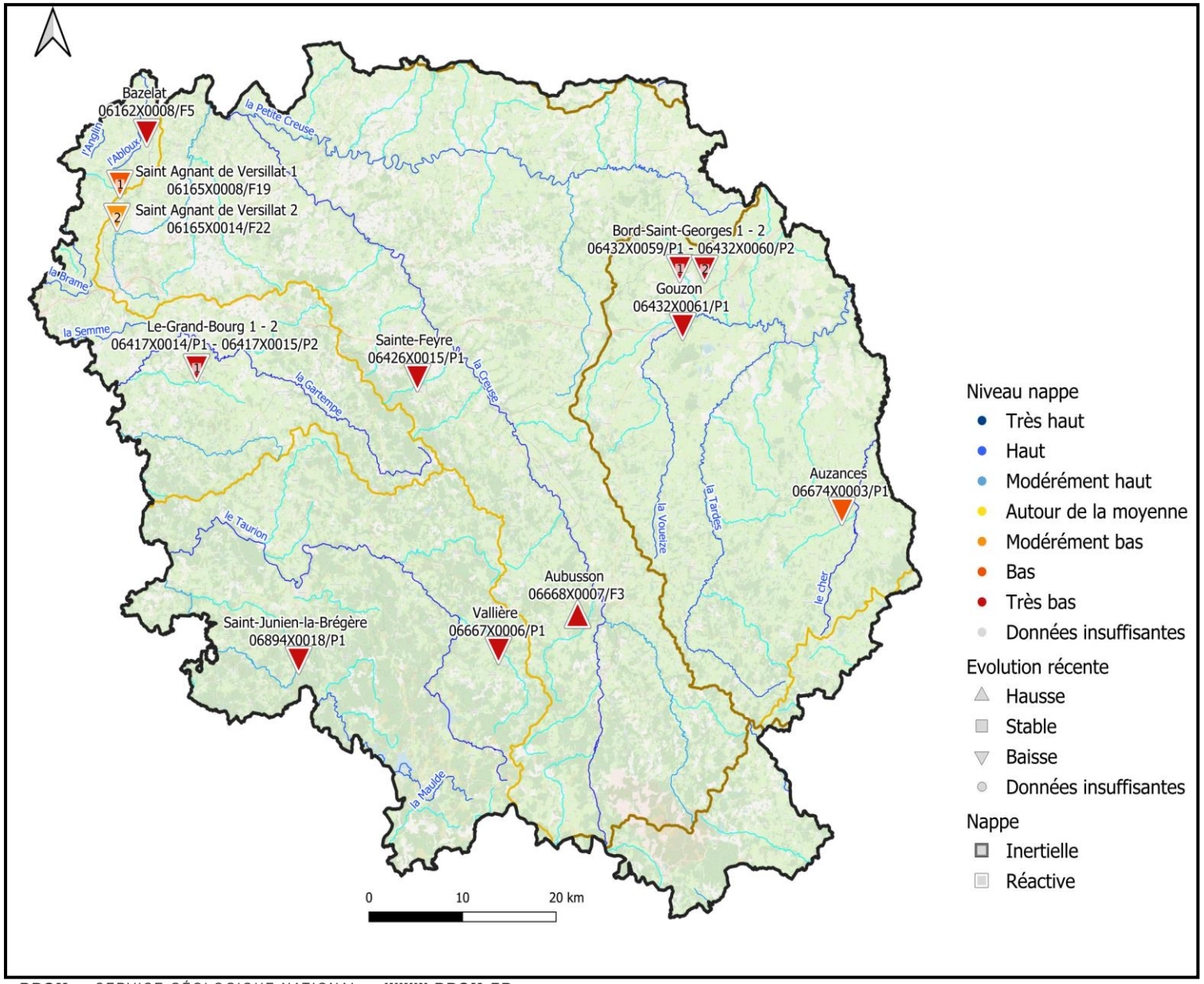

Au 23/08/2026

L'évolution des niveaux piézométriques est principalement orientée à la baisse sur 15 des 16 ouvrages suivis, tandis qu'un seul présente une tendance à la hausse.

Les niveaux observés sont globalement bas à très bas, à l'exception de l'ouvrage de Saint-Agnant-de-Versillat 2, où le niveau est modérément bas.

COMPARAISON DE L'ÉVOLUTION DES NIVEAUX AU 23/08/2026 :

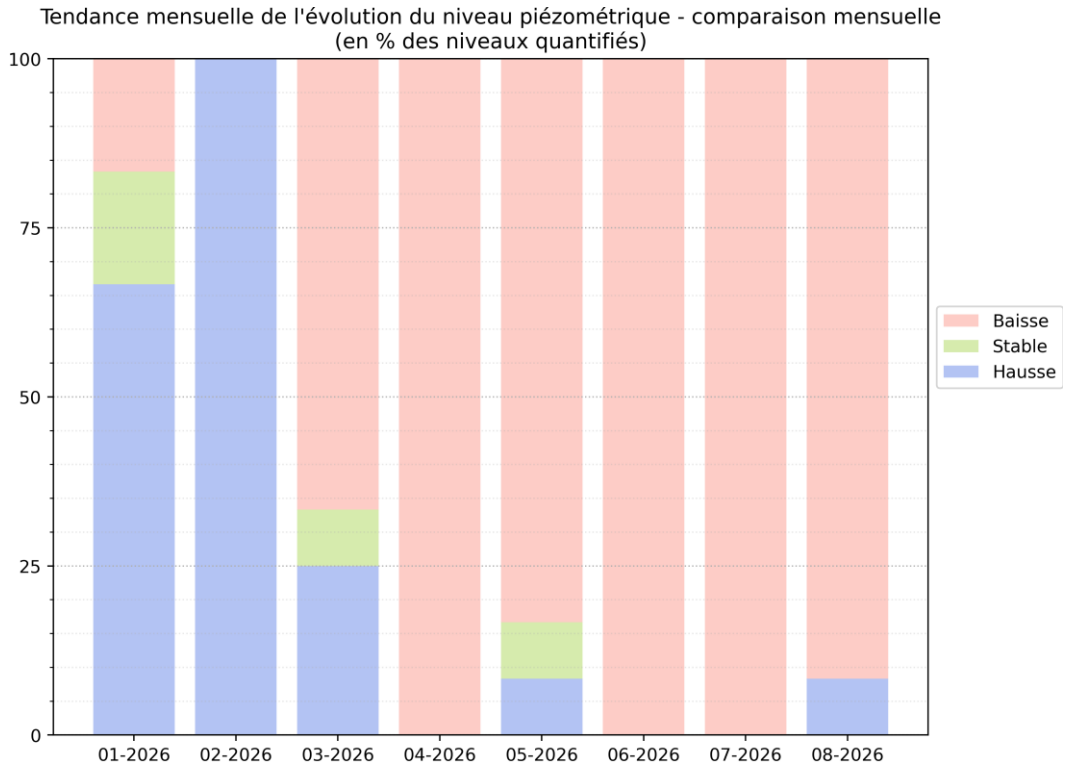

Au 23/08/2026, 91% des piézomètres du département sont orientés à la baisse.
Il s'agit du 6ème mois consécutif majoritairement orienté à la baisse.

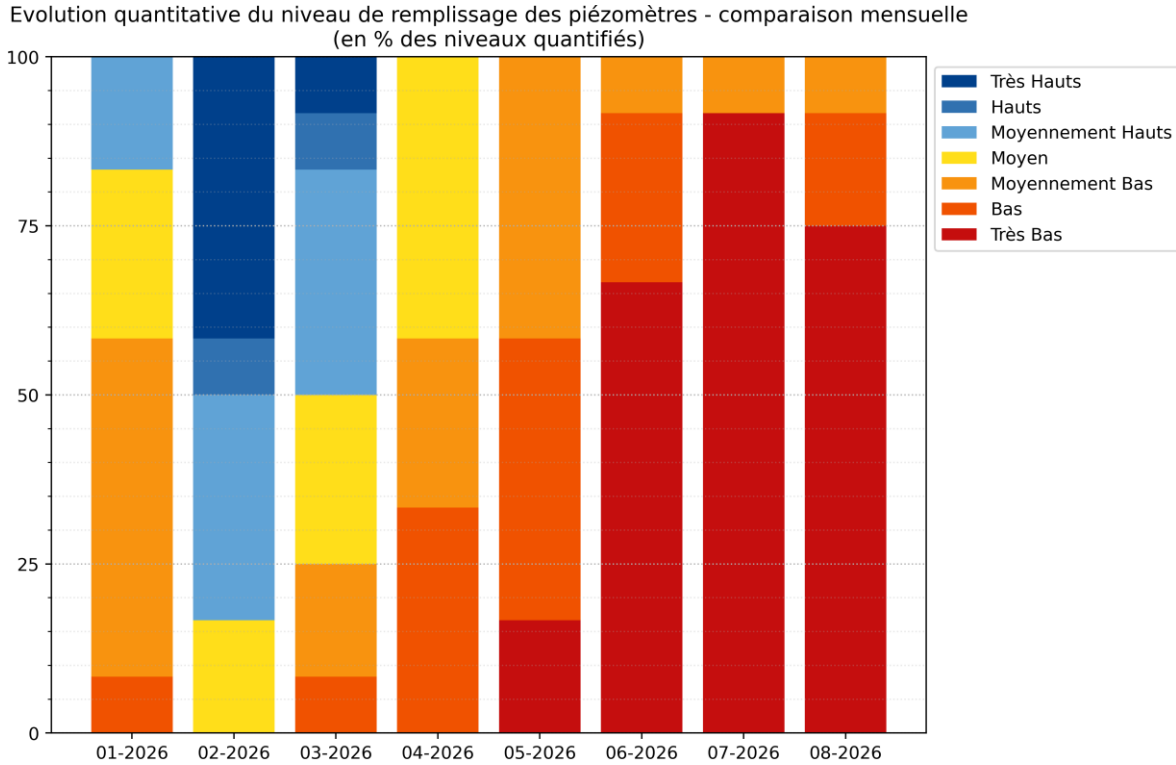

Au 23/08/2026, 91% des piézomètres du département sont sur des niveaux bas à très bas. Il s'agit du 4ème mois consécutif majoritairement sur des niveaux bas à très bas.

Le niveau de remplissage s'est légèrement amélioré par rapport au mois précédent.

Comparaison entre les années 2022 - 2023 - 2024 - 2025 - 2026 :

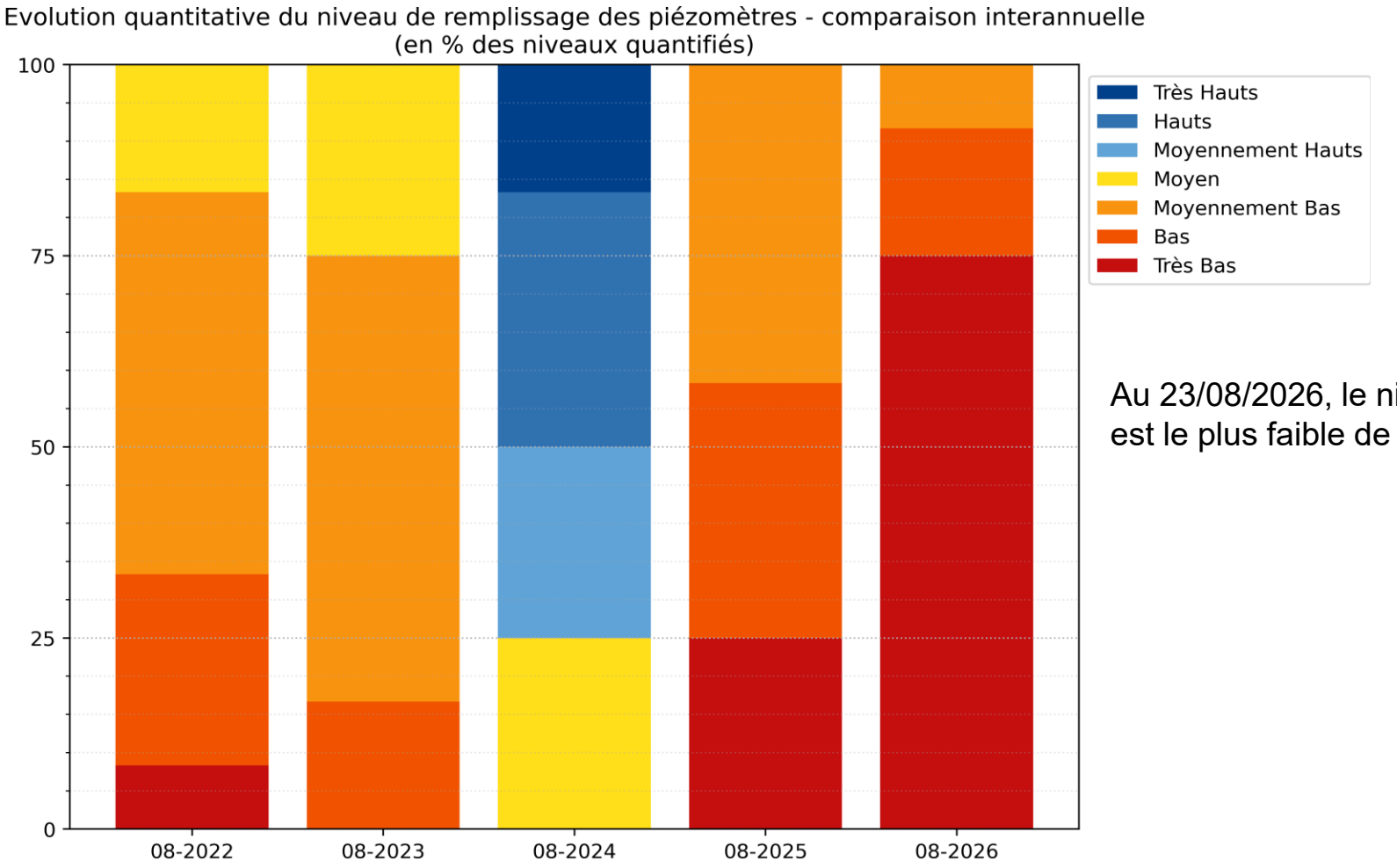

Au 23/08/2026, le niveau de remplissage de l'année 2026 est le plus faible de ces 5 dernières années

ÉTAT DES RESSOURCES AU 27/09/2026

Les indicateurs sont des statistiques calculées sur un mois complet.
Les indicateurs présentés dans ce document pourront être amenés à évoluer sur la fin du mois en cours.

Département de la Creuse

ÉTAT DES EAUX SOUTERRAINES

BILAN AU 27/09/2026

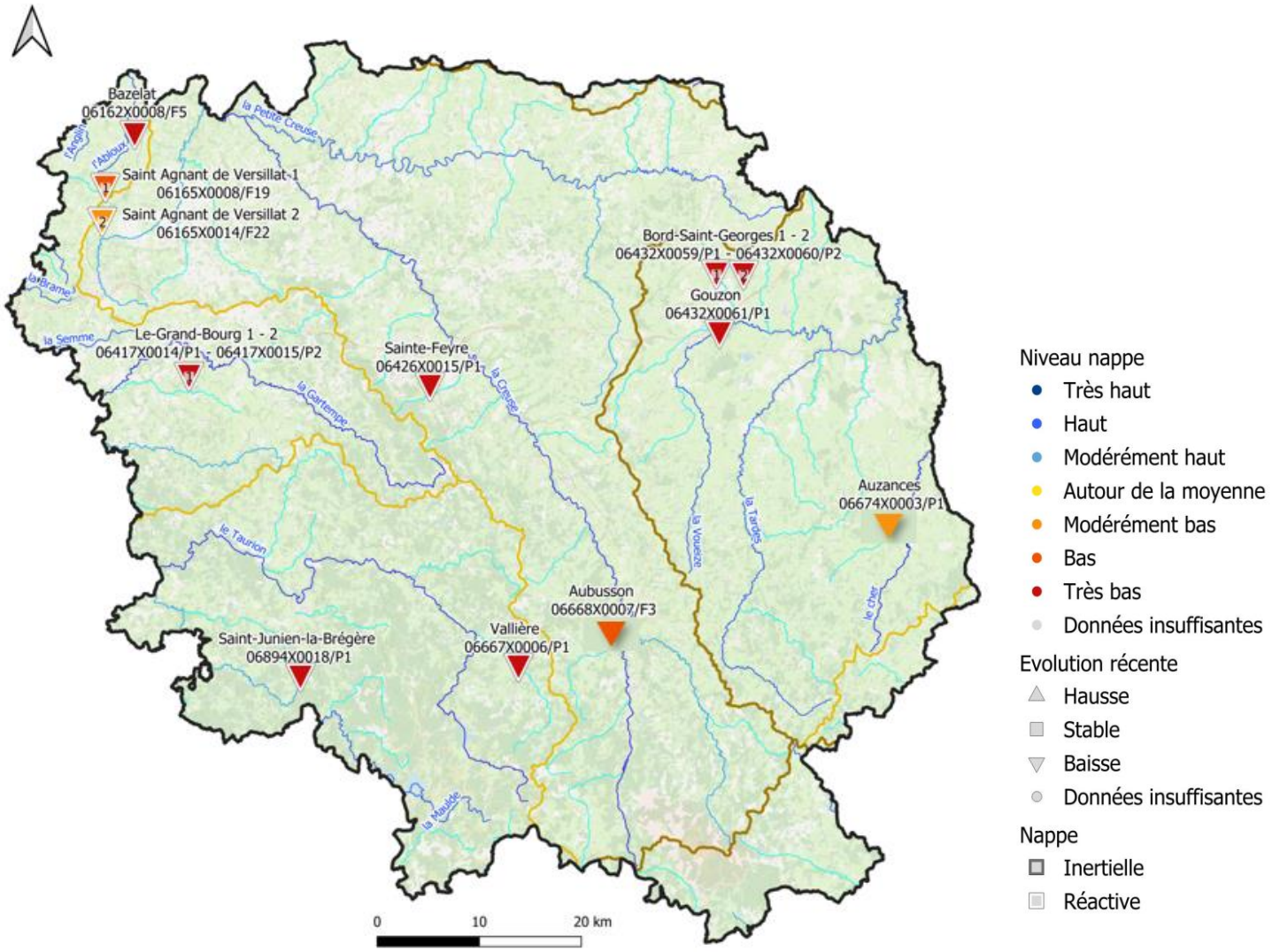

Au 27/09/2026

Sur l'ensemble du département, l'évolution des niveaux est orientée à la baisse.

Les niveaux observés sont globalement bas à très bas, à l'exception des ouvrages de Saint-Agnant-de-Versillat 2 et d'Auzances, où le niveau est modérément bas.

COMPARAISON DE L'ÉVOLUTION DES NIVEAUX AU 23/08/2026 :

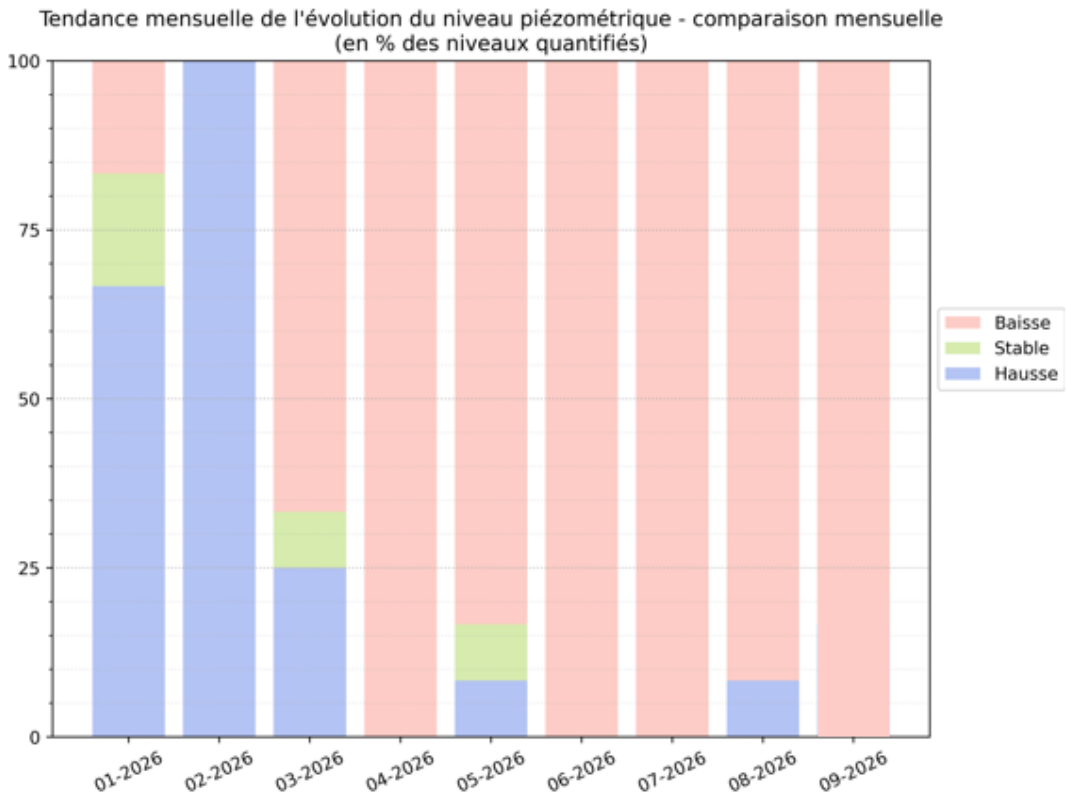

Au 27/08/2026, 100% des piézomètres du département sont orientés à la baisse.

Il s'agit du 6ème mois consécutif majoritairement orienté à la baisse.

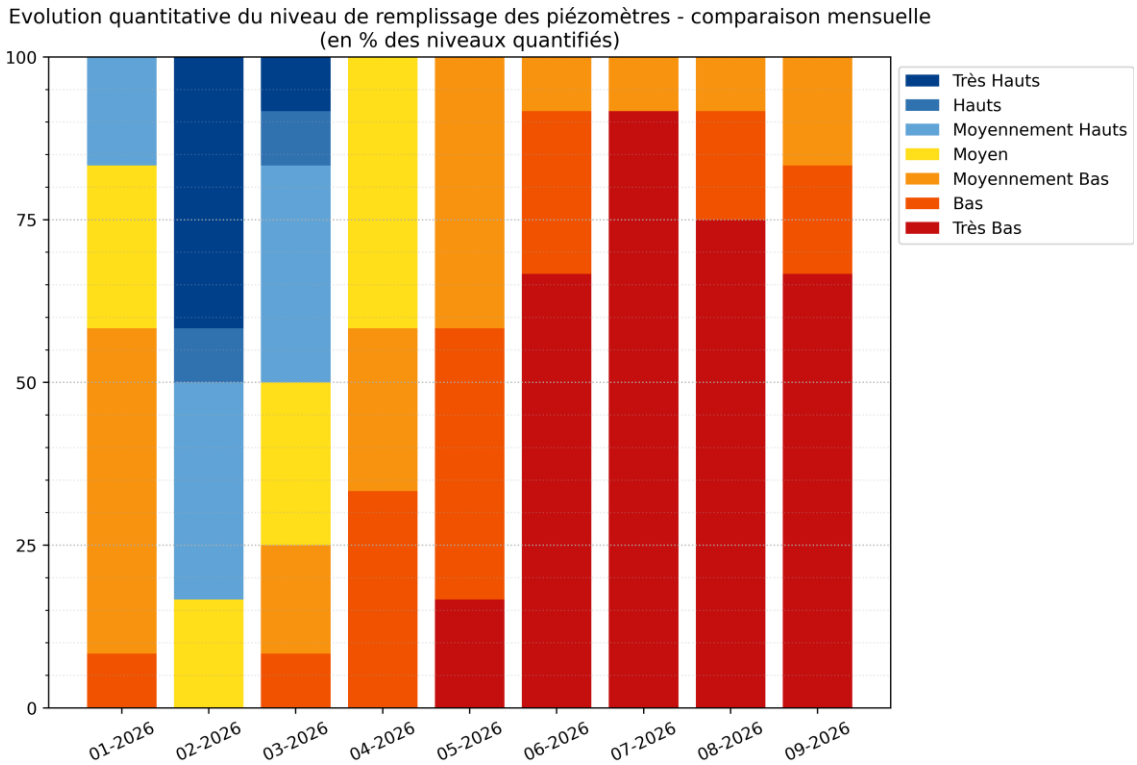

Au 27/09/2026, 83% des piézomètres du département sont sur des niveaux bas à très bas. Il s'agit du 5ème mois consécutif majoritairement sur des niveaux bas à très bas.

Le niveau de remplissage s'est très légèrement amélioré par rapport au mois précédent.

Comparaison entre les années 2022 - 2023 - 2024 - 2025 - 2026 :

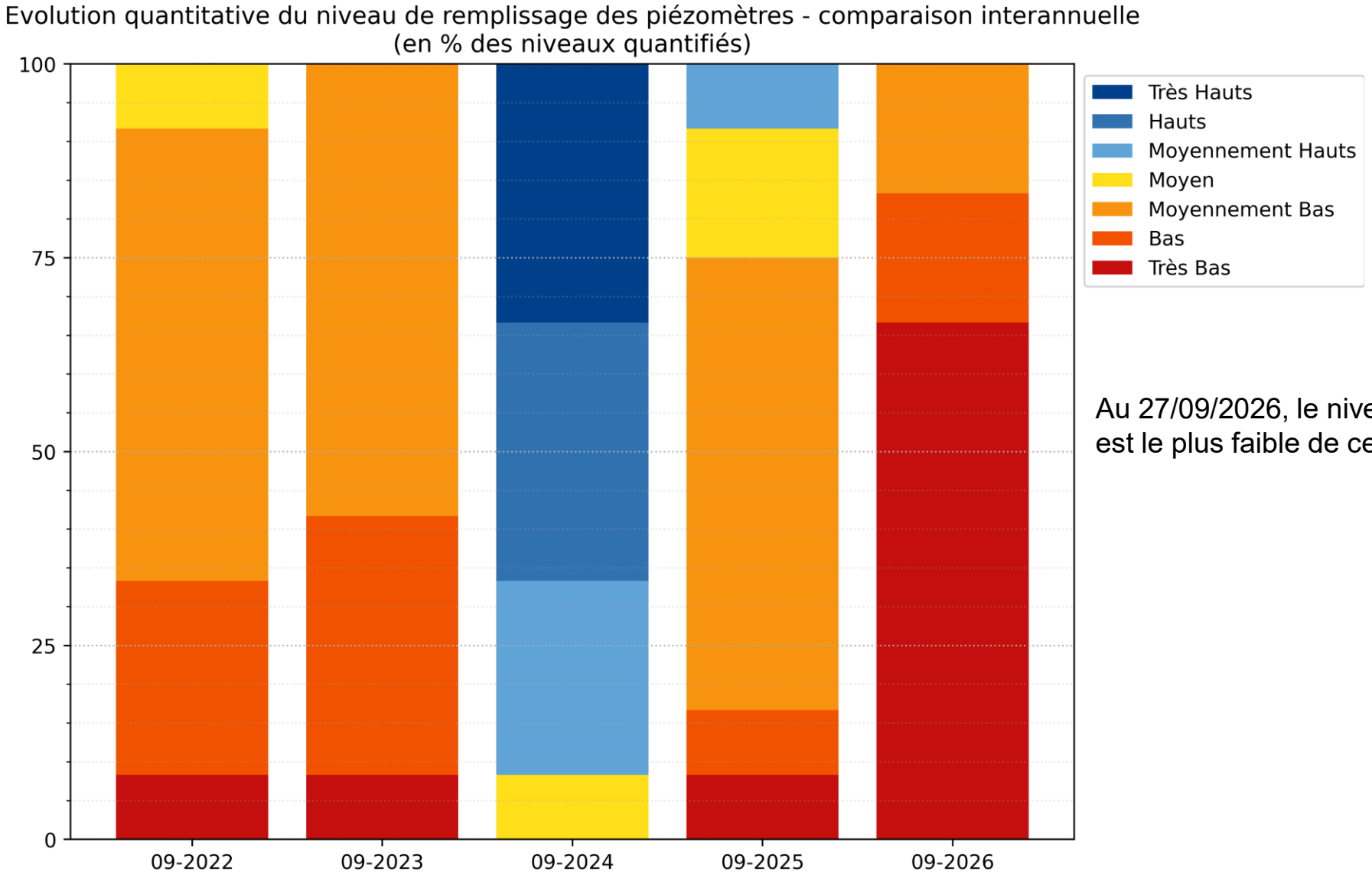

Au 27/09/2026, le niveau de remplissage de l'année 2026 est le plus faible de ces 5 dernières années

MERCI DE
VOTRE
ATTENTION
Géosciences pour une Terre durable
brgm