Campagne piézométrique de la nappe de la craie 2024

Décembre 2024

telosia EAU SOL ENVIRONNEMENT				10 Résidences Marcoins – 28300 Lèves Mob. 06 86 53 24 95 Tél. Fax : 02 37 36 90 44 Email : contact@telosia.com
Réf. rapport	Version	Date	Auteur	Observations
R0639122024	1	25/12/2024	Bruno TOMASI	

Sommaire

1 CAMPAGNE PIÉZOMÉTRIQUE 2024 4
2 CARTES PIÉZOMÉTRIQUES 8

Liste des figures

Figure 1. Domaines aquifères du département d'Eure-et-Loir 5
Figure 2. Chroniques des piézomètres départementaux d'Eure-et-Loir (source : ADES) 6
Figure 3. Nature des points de mesure 7

Liste des annexes

Annexe 1 – Tableaux de mesures – Piézométrie et eaux de surface 9
Annexe 2 – Cartes piézométriques et nivellement des eaux de surface 10
Annexe 3 – Fiches de mesures piézométriques et de niveau d'eau de surface 14

1 Campagne piézométrique 2024

Objectif, localisation et étendue

Dans le cadre des études menées sur la nappe de la craie, le Conseil départemental d'Eure-et-Loir apporte sa contribution par la réalisation d'une piézométrie départementale ventant compléter les données des campagnes de 2002 et de 2005 réalisées successivement sur la partie Nord et la partie Sud du département.
La piézométrie 2024 a pour objectif de fournir un état synchrone des niveaux de la nappe de la craie sur son secteur libre entre Anet au Nord et Romilly sur Aigre au Sud (Figure 1).

Modalités de réalisation

Les nivellements ont été réalisés avec un GPS GNSS Septentrio Altus NR3 Full GNSS, 4 constellations, avec accès au réseau RTK, de précision centimétrique.
La qualité du signal a été enregistrée et les mesures effectuées seulement lorsque la correction RTK était disponible (Annexe 1), ce qui n'était pas toujours le cas en raison de perturbations ionosphériques et nous a amenés à faire quelques passages sur les repères de mesure après le coucher du soleil.
Ces repères de nivellement ont été marqués par une trace de couleur jaune avec prise de photo. Chaque point de mesure est accompagné d'une fiche avec une carte de localisation et des photos de repérage, ce qui permet une localisation aisée pour des campagnes ultérieures (Paramètres d'interpolation

<Method EstimationTechnique="Inverse Distance Weighting">
<TechniqueParamaters>
<InverseDistanceWeighting Model="Power" Power="3.000000" Nugget="1.000000" Range="100.000000" HitDistance="20.000000" CorrectDensity="1" EllipticalWeighting="1" Taper="0" TaperFrom="100.000000" TaperTo="1000.000000" TaperBackground="0.000000"/>
<Searching Distance="1500.000000" Expansions="2" GridPasses="1"/>
<Anisotropy EllipticalSearch="0" MinorDistance="2000.000000" MajorAxisOrientation="90.000000"/>
<SampleSelection NumSearchSectors="1" MinimumPoints="4" UseNearestNeighbours="1" MaximumSamples="7"/>
<GriddingRule Customise="1" NumSamples="3" NumSectors="1"/>
</TechniqueParamaters>
</Method>
<GridGeometry>
<CellParamaters SquareCells="1" XCellSize="500.000000" YCellSize="500.000000"/>
<DataCoverage XMin="540867.990000" XMax="608014.216000" YMin="6764890.540000" YMax="6863338.000000"/>
<GridBounds ManualSettings="0" ManualXMin="538500.000000" ManualXMax="610500.000000" ManualYMin="6760000.000000" ManualYMax="6868000.000000" NumColumns="145" NumRows="217"/>
</GridGeometry>

Annexe 3).

Les mesures 2024 visaient essentiellement les puits publics en raison de leur facilité d'accès et dont une liste a été établie pour les campagnes 2002 et 2005 (Figure 3). S'y ajoutaient quelques puits et forages d'irrigation.
La campagne 2024 avait également pour objectif de compléter quelques zones de lacunes.
Sur les ouvrages des anciennes campagnes, 86 se sont avérés introuvables, inaccessibles ou comblés (Annexe 1). Lorsque nécessaire et possible, des ouvrages de substitution ont été recherchés.
Au total 446 ouvrages ont été recherchés/visités, 357 mesurés.
Ont été ajoutés des points de mesure des eaux de surface susceptibles d'être en équilibre avec les eaux souterraines. Ce sont essentiellement des sources ou des résurgences et quelques points de cours d'eau. Au total 57 mesures ont été effectuées.

Période de mesures et contexte d'évolution piézométrique
La campagne de mesures a été réalisée entre le 22 octobre et le 27 novembre 2024.

Les chroniques des piézomètres régionaux (Figure 2) montrent que la campagne 2024 est réalisée dans des conditions de niveau piézométrique généralement inférieur de 1 à 3 m voire équivalent par rapport à la campagne de 2005.
Seuls les piézomètres de Logron et de Bû affichent des valeurs supérieures de 1 à 2 m.
Les quelques contrôles et les enregistrements des piézomètres régionaux sur la période de mesures traduisent une évolution des niveaux de la nappe à la hausse de quelques centimètres à maximum 20 cm.

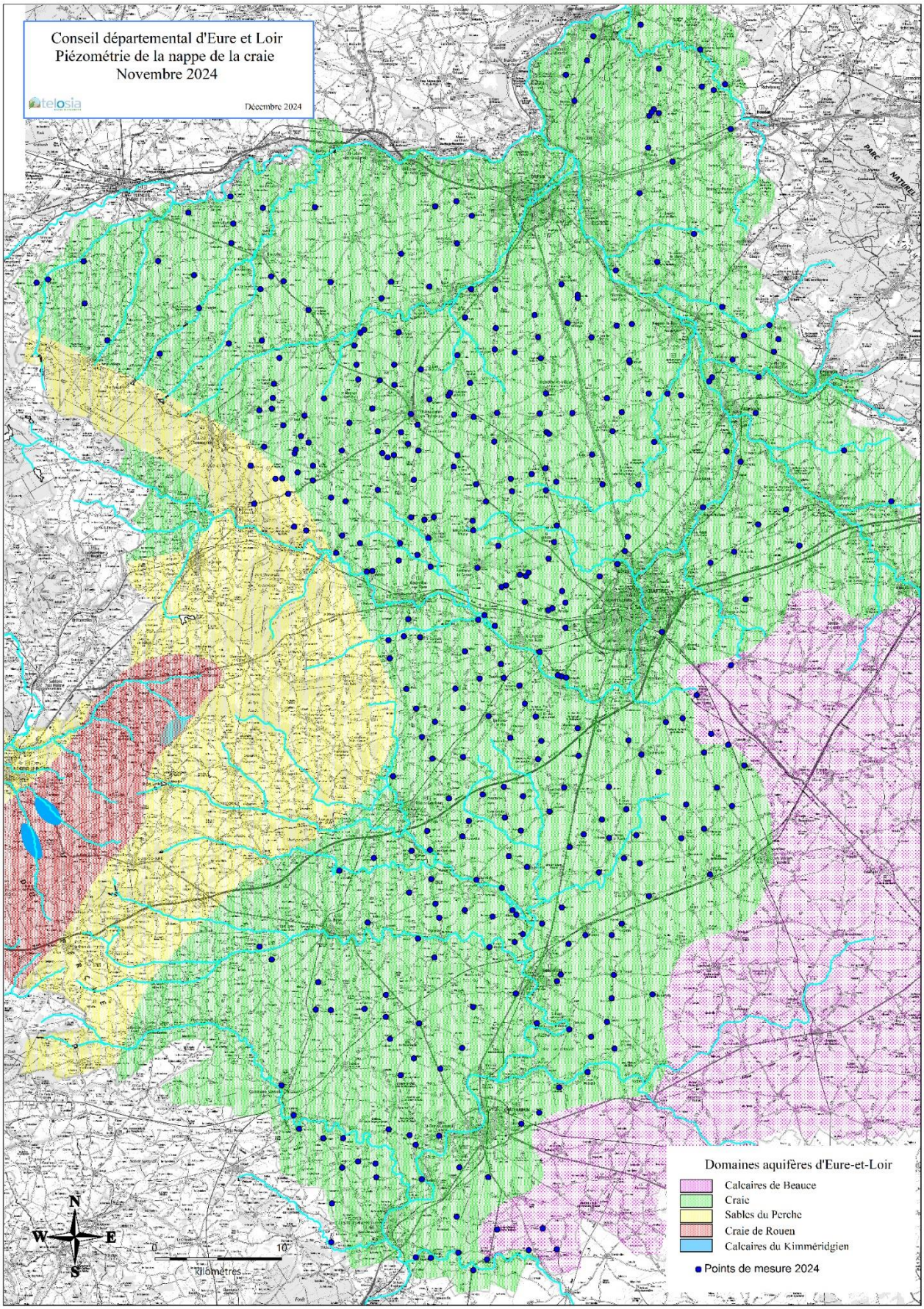

Figure 1. Domaines aquifères du département d'Eure-et-Loir

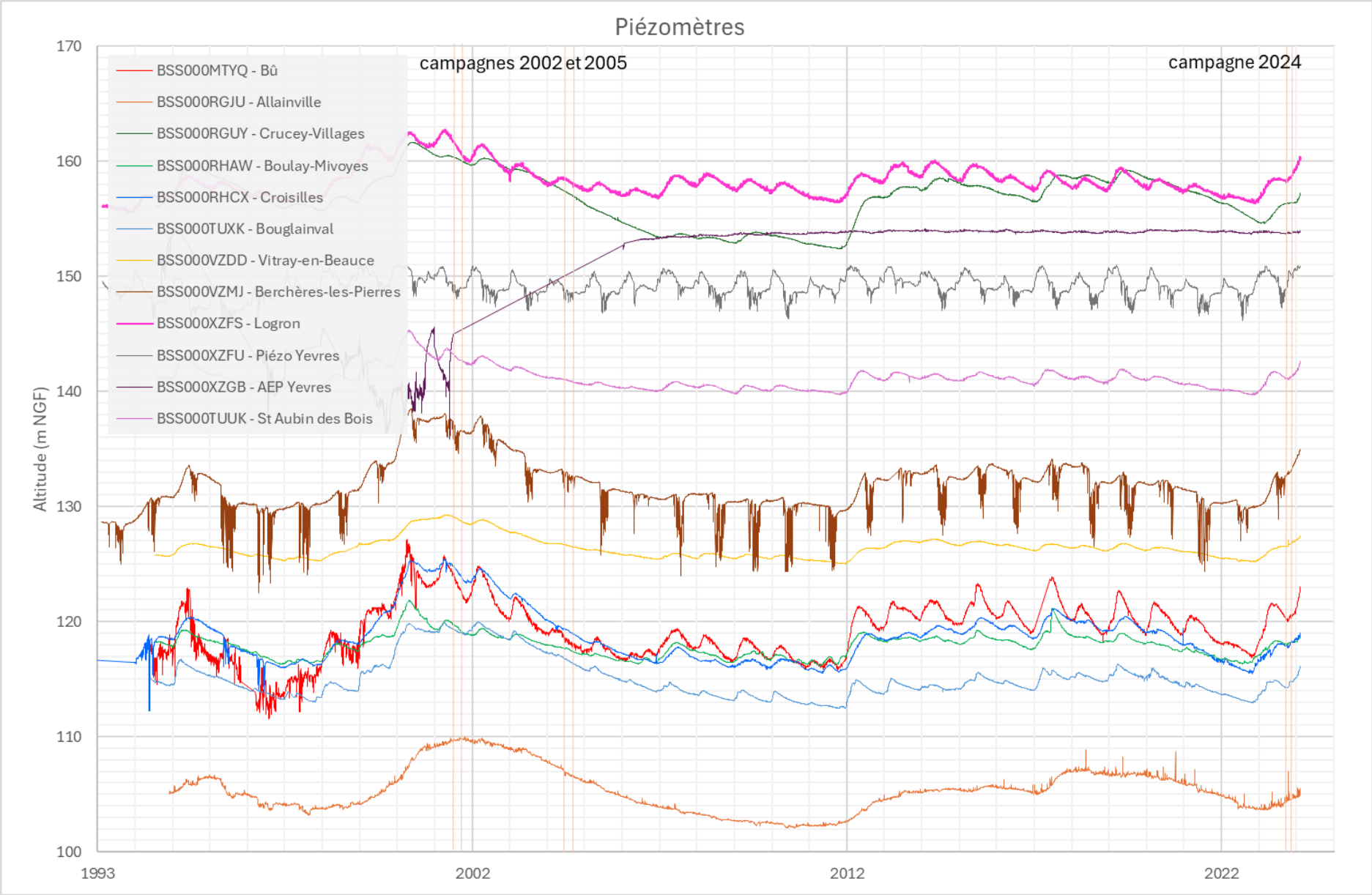

Figure 2. Chroniques des piézomètres départementaux d'Eure-et-Loir (source : ADES)

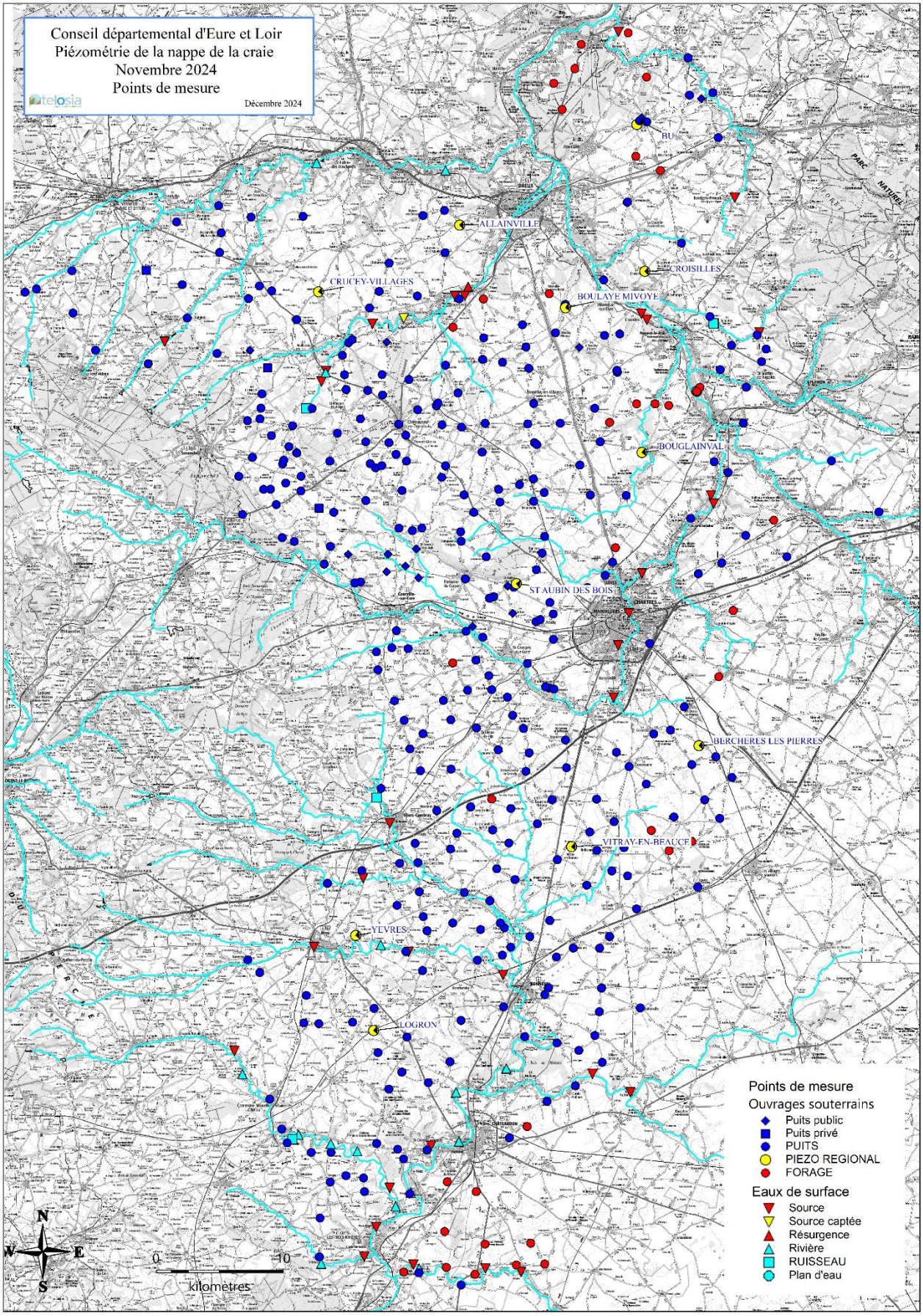

Figure 3. Nature des points de mesure

2 Cartes piézométriques, interpolation

La méthode et le résultat des interpolations sont présentés Annexe 2. Le gros avantage de cette campagne réside dans le nivellement RTK, alors que les données 2002-2005 se sont limitées à un repérage altimétrique sur document cartographique d'une précision de quelques mètres.
L'interpolation a été réalisée par la méthode de pondération inverse à la distance ou PID. Le détail des paramètres utilisés est donné Annexe 2.
Ce document a été retravaillé manuellement pour écarter les résultats aberrants et pour tenir compte des tendances fournies par les piézométries locales détaillées qui rendent compte de fonctionnements hydrogéologiques spécifiques qu'une piézométrie régionale ne peut pas mettre en évidence. Ceci tout en respectant les données de base qui restent inchangées.

La cartographie obtenue permet de donner les tendances régionales de la piézométrie mais ne fournit pas suffisamment de détail pour une utilisation à grande échelle. En particulier sur le comportement local de la nappe vis-à-vis des cours d'eau.
En exemple les écoulements dans les vallées de la Conie, de l'Aigre et du Loir, où les tracés de 2005 indiquent des drainages que des campagnes de détail ultérieures n'ont pas confirmé et qui nous ont orienté dans le tracé des isopièzes 2024.

La piézométrie régionale est bien représentée. On retrouve par rapport aux campagnes antérieures une allure similaire, avec notamment les dômes piézométriques des plateaux de Bû et de Favières/Mittainvilliers, le drainage par les vallées de l'Eure en aval de Courville-sur-Eure, de la Blaise en aval de Fontaine-les-Ribouts et du Loir en aval de Châteaudun.
Les niveaux d'eau en novembre 2024 se rapprochent ou se situent 1 à 3 m en-dessous de ceux renseignés pour les campagnes 2002/2005.

Annexe 1 – Tableaux de mesures – Piézométrie et eaux de surface

Conseil départemental d'Eure et loir - Piézométrie craie novembre 2024 - Mesures sur ouvrages souterrains

BSS_ID	COMMUNE	LIEU_DIT	NATURE	USAGE	Z_REPERE (m NGF)	Q_GPS	REPERE_PIE	REPERE_SOL (m)	DATE_PIE_1	NIV_PIE_1 (m)	ALT_PIE_1 (m NGF)	DATE_PIE_2	NIV_PIE_2 (m)	ALT_PIE_2 (m NGF)	X l 93	y l 93
2002_1	AUNAY SOUS CRECY	Ferme de Villiers	FORAGE	Irrigation	147,85	RTK	IPN	0,05				24/10/24	29,74	118,11	574534,54	6840192,49
2002_10	TREMBLAY LES VILLAGES	St Chéron des Champ	Puits privé	Inutilisé		INTROUVABLE									586331,86	6831098,84
2002_11	AMILLY	La Noue	PUITS	Inutilisé	161,07	RTK	DALLE BETON EXTERNE	0				04/11/24	22,7	138,37	582145,25	6818555,52
2002_12	BERCHERES ST GERMAIN	St Germain la Gatine	PUITS	Inutilisé	176,2	RTK	PLAQUE ACIER	0,32				04/11/24	31,8	144,4	585316,05	6827000,83
2002_13	ST SAUVEUR MARVILLE	Les Fermes	Puits privé	Inutilisé		NON MESURE									575325,85	6835140,45
2002_14	ST LUBIN DE LA HAYE	Mairie	PUITS	Inutilisé	101,2	RTK	PLAQUE ACIER	0				27/11/24	18,95	82,25	594956,26	6858628,02
2002_15	GOUSAINVILLE	La Foret	PUITS	Inutilisé	123,84	RTK	PLAQUE ACIER	0,62				27/11/24	30,48	93,36	595382,48	6855101,06
2002_17	SENANTES	Pl. des Carnutes	PUITS	Inutilisé	127,48	RTK	PLAQUE ACIER	0				19/11/24	17,85	109,63	594720,09	6841028,28
2002_18	ORMOY	Bourg	PUITS	Inutilisé	142,28	RTK	PLAQUE ACIER	0,18				23/10/24	35,82	106,47	587452,24	6836644,02
2002_2	LAMBLORE	Proche mairie	PUITS	Inutilisé	231,55	RTK	DALLE BETON EXTERNE	0,05				25/11/24	3,16	228,39	546418,08	6838389,77
2002_20	MARVILLE MOUTIERS BRULE	Vigny	PUITS	Inutilisé	150,82	RTK	PLAQUE ACIER	0,15				23/10/24	39,49	111,33	579983,07	6840384,39
2002_21	LE BOULLAY MIVOYE	Le Fonville	PUITS	Inutilisé	132,89	RTK	PLAQUE ACIER	0,16				19/11/24	16,85	116,04	583363,28	6841989,86
2002_22	BU	Les Vignes	Puits public	Inutilisé		SEC A 9.9 M									590303,35	6856610,15
2002_23	ST LAURENT LA GATINE	Mairie	Puits public	Inutilisé		INACCESSIBLE									591259,56	6844689,11
2002_26	GARANCIERES DROUAIS	Entre 6 et 8 rue	PUITS	Inutilisé	142,14	RTK	DALLE BETON EXTERNE	0,17				25/11/24	20,27	121,87	573893,01	6846054,70
2002_27	CINTRAY	Place de la Mairie	Puits public	Inutilisé	154,98	RTK	PLAQUE ACIER	0,15				04/11/24	15,44	139,54	579218,03	6817706,39
2002_28	ST GEORGES SUR EURE	La Taye face 13bis	PUITS	Inutilisé	151,42	RTK	PLAQUE ACIER	0,15				05/11/24	12,21	139,21	580374,68	6813756,12
2002_29	ST AUBIN DES BOIS	Sur la D24	PUITS	Inutilisé	161,18	RTK	PLAQUE ACIER	0,19				04/11/24	21,84	139,34	579304,67	6819742,71
2002_3	CHAUDON	11 rue La Tourelle	Puits privé	Inutilisé		ACCES REFUSE									589348,77	6841364,04
2002_30	ST GEORGES SUR EURE	Bourg rue Etang	Puits public	Inconnu		INACCESSIBLE									578690,64	6814240,81
2002_31	BAILLEAU L'EVEQUE	A COTE DE L ECOLE	PUITS	Inutilisé	162,55	RTK	PLAQUE ACIER	0				04/11/24	28,72	133,83	581526,53	6822434,22
2002_32	AMILLY	Ouerray	PUITS	Inutilisé	157,37	RTK	PLAQUE ACIER	0,15				05/11/24	18,08	139,29	582416,88	6815654,26
2002_33	MAILLEBOIS		PUITS	Inutilisé	160,93	RTK	PLAQUE ACIER	0,1				29/10/24	16,7	144,23	566316,54	6838978,87
2002_34	FONTAINE LA GUYON	Bourg	PUITS	Inutilisé	170,63	RTK	PLAQUE ACIER	0,1				04/11/24	25,57	145,06	575490,09	6820399,72
2002_35	MAILLEBOIS	ChennevriÃ¨res	PUITS	Inutilisé	171,15	RTK	PLAQUE ACIER	0,01				25/11/24	23,1	148,05	562228,55	6840789,45
2002_36	CRUCEY VILLAGES	Rue du Moulin	PUITS	Inutilisé	169,33	RTK		0,15				25/11/24	19,26	150,07	558446,89	6842442,42
2002_37	BRICONVILLE	Bourg rue Courtina	PUITS	Inutilisé	176,91	RTK	PLAQUE ACIER	0,19				04/11/24	28,83	148,08	580866,85	6826518,52
2002_38	ST SAUVEUR	Bourg	PUITS	Inutilisé	185,6	RTK	PLAQUE ACIER	0,02				24/10/24	36,14	149,46	573220,78	6834008,10
2002_39	CHATAINCOURT	Neuville les Bois	PUITS	Inutilisé	168,75	RTK	PLAQUE ACIER	0				25/11/24	20,5	148,25	568717,12	6843010,68
2002_4	VILLEMEUX SUR EURE	17 rue Gué De Ville	Puits privé	Inutilisé		INTROUVABLE									586832,49	6842791,27
2002_40	SAINT-MAIXME-HAUTERIVE	Brouvilliers	PUITS	Inutilisé	195,44	RTK	PLAQUE ACIER	0				24/10/24	34,35	161,09	568978,48	6834854,42
2002_41	CLEVILLIERS	Le Boulay d'AchÃ¨res	PUITS	Inutilisé	204,8	RTK	PLAQUE ACIER	0,16				23/10/24	37,22	167,58	580927,31	6831126,01
2002_42	PONTGOUIN	Maindreville	Puits public	Inutilisé	203,53	RTK	PLAQUE ACIER	0,12				04/11/24	33,32	170,21	566277,03	6822335,89
2002_43	VERIGNY	Rue de la Mairie	PUITS	Inutilisé	216,16	RTK	PLAQUE ACIER	0,11				04/11/24	21,35	194,81	576160,76	6825645,89
2002_45_BSS00TUGD	THIMERT	Arpentigny	PUITS	Inutilisé	245,27	RTK	PLAQUE ACIER	0				30/10/24	4,02	241,25	568445,04	6829140,84
2002_5	BOUGLAINVAL	Théville	Puits privé	Inutilisé		ABSENT									589762,70	6828001,07
2002_55	ROUVRES	Poteau du Vallot	FORAGE	AEP	130,17	INACCESSIBLE	TUBAGE								583761,36	6859243,27
2002_57	BRECHAMPS	Bois de Ruffin	Forage d'essai	Inconnu		INACCESSIBLE									589750,49	6841919,89
2002_58	TREMBLAY les VILLAGES	Gironville Neuville	PUITS	Inutilisé	183,45	RTK	PLAQUE ACIER	0,18				23/10/24	40,16	143,29	580478,62	6836971,04
2002_59	PRUDEMANCHE	Marigny Ferme	PUITS	Inutilisé	173,74	RTK	PLAQUE ACIER	0				25/11/24	22,44	151,3	562736,96	6848907,60
2002_6	SERAZEUX	Borville	Puits privé	Inutilisé		COMBLE									586737,79	6835409,62
2002_60	BEAUCHE	1 rue des Fonderies	Puits privé	Inutilisé	191,24	RTK	PLAQUE ACIER	0,02				25/11/24	28,21	163,03	550407,12	6844649,07
2002_61	BILLANCELLES	BOURG EGLISE	Puits privé	Inconnu		INACCESSIBLE									568461,61	6822411,59
2002_62	CHAPELLE FORTIN	Bonvilliers	PUITS	Inutilisé	210,72	RTK	REGARD	0,63				25/11/24	1,29	209,43	544642,26	6841307,96
2002_63	CHAPELLE FORTIN	Mordant Marraudière	Puits privé	Inutilisé		INTROUVABLE									540917,29	6840222,36
2002_65	ST LUBIN DE LA HAYE	La Haye	PUITS	Inutilisé	116,27	RTK	DALLE BETON EXTERNE	0				27/11/24	35,43	80,84	593129,01	6858444,36
2002_66	ST LUBIN DE LA HAYE	Richeville	Puits public	Inutilisé	119,84	RTK	DALLE BETON EXTERNE	0,44				27/11/24	36,36	83,48	594053,77	6858163,59
2002_67	BU	Bourg	Puits public	Inutilisé	131,36	RTK	PLAQUE ACIER	1,5				27/11/24	17,56	113,8	589353,52	6856657,20
2002_68	BU	Rues Gois	PUITS	Inutilisé	133,24	RTK	DALLE BETON EXTERNE	0,94				27/11/24	9,45	123,79	589755,93	6856341,61
2002_69	BOUTIGNY-PROUAIS	Boutigny	PUITS	Inutilisé	132,9	RTK	REGARD	0,53				19/11/24	2,75	130,15	592501,13	6846801,23
2002_7	ST LAURENT LA GATINE	l'AumÃ´ne	Puits privé	Inutilisé		INACCESSIBLE									593335,98	6843649,48
2002_70	SERVILLE	1 rue de la DIME	Puits public	Inutilisé		NON MESURE									588640,92	6853105,85
2002_71	FONTENAY SUR EURE	Bourg entre 32 et 34	PUITS	Inutilisé	145,19	RTK	PLAQUE ACIER	0,18				05/11/24	7,65	137,54	582083,97	6811838,99
2002_8	BROUE	Marolles	FORAGE	Inutilisé	135,24	RTK	DALLE BETON EXTERNE	0,05				27/11/24	3,3	131,94	590829,73	6852510,26
2002_9	ESCORPAIN	Les Authieux	Puits privé	Inutilisé		ABSENT									569865,09	6848091,60
2005_1	LANGEY		PUITS	Inutilisé	143,86	RTK	PLAQUE ACIER	0				12/11/24	29,14	114,72	567559,25	6772230,81
2005_10	TRIZAY LES BONNEVAL	MOULIN DE PATRY	PUITS	Inutilisé	127,31	RTK	DALLE BETON EXTERNE	0				11/11/24	1,1	126,21	576434,90	6790430,40
2005_100	PRE SAINT MARTIN	Aigneville	PUITS	Inutilisé	138,89	RTK		0,16				07/11/24	23,89	115	586834,04	6792289,18
2005_101	DANCY	RUE DES PAVES	PUITS	Inutilisé	137,81	RTK	PLAQUE ACIER	0,15				07/11/24	24,74	113,07	585676,93	6784507,36
2005_102	VITRAY EN BEAUCE		PUITS	Inutilisé	145,11	RTK	PLAQUE ACIER	0,12				06/11/24	20,72	124,39	582727,42	6798330,11
2005_104	HOMBIERES		PUITS	Inutilisé	151,79	RTK	PLAQUE ACIER	0,08				11/11/24	25,09	126,7	589721,53	6804276,51
2005_105	BONCE		PUITS	Inconnu		INACCESSIBLE									589020,86	6801990,34
2005_106	LA POUTEE		PUITS	Inutilisé	151,77	RTK	PLAQUE ACIER	0,12				06/11/24	26,04	125,73	585274,21	6800510,84
2005_107	BULLOU		PUITS	Inutilisé	160,9	RTK	PLAQUE ACIER	0,15				11/11/24	20,48	140,42	570124,63	6794738,81
2005_108	GUIBERT	PLACE	PUITS	Inutilisé	151,7	RTK	PLAQUE ACIER	0,12				14/11/24	20,93	130,77	578499,81	6786760,31
2005_109	MORESVILL		PUITS	Inutilisé	157,1	RTK	PLAQUE ACIER	0				14/11/24	22,25	134,85	575154,05	6785690,94
2005_110	LANGEY	4 PLACE DU BELLAY	PUITS	Inutilisé	152,35	RTK	PLAQUE ACIER	0				12/11/24	25,68	126,47	564877,78	6772988,58
2005_111	LANNERAY	LES GOISLADIERES	PUITS	Inutilisé	156,74	RTK	PLAQUE ACIER	0				14/11/24	27,08	129,66	569476,39	6780292,69
2005_112	MESLAY LE GRENET	RUE DE LA LIBERATION	PUITS	Inutilisé	167,31	RTK	PLAQUE ACIER	0				05/11/24	25,9	141,41	580067,02	6808651,93
2005_113	GERMENET		PUITS	Inutilisé	149,64	RTK	PLAQUE ACIER	0				12/11/24	28,46	121,18	566116,35	6773479,12
2005_114	VILSARD	NÃ°3	PUITS	Inutilisé	146,75	RTK	DALLE BETON EXTERNE	1,02				14/11/24	27,33	119,42	574291,43	6782442,08
2005_115	CHATILLON EN DUNOIS		PUITS	Inutilisé		COMBLE									565000,07	6781041,75
2005_116	LUDON		PUITS	Inutilisé	151,43	RTK	PLAQUE ACIER	0				11/11/24	22,72	128,71	574505,56	6793355,27
2005_117	CHAVIGNY		PUITS	Inutilisé	156,42	RTK	REGARD	0				12/11/24	1,11	155,31	563379,63	6775311,21
2005_118	ARROU	LES BOIS BESNARD	PUITS	Inutilisé		INTROUVABLE									558481,72	6777918,95
2005_119	AUVILLIERS		PUITS	Inutilisé	149,68	RTK	PLAQUE ACIER	0,14				07/11/24	28,27	121,41	588252,29	6797055,26

Conseil départemental d'Eure et loir - Piézométrie craie novembre 2024 - Mesures sur ouvrages souterrains

BSS_ID	COMMUNE	LIEU_DIT	NATURE	USAGE	Z_REPERE (m NGF)	Q_GPS	REPERE_PIE	REPERE_SOL (m)	DATE_PIE_1	NIV_PIE_1 (m)	ALT_PIE_1 (m NGF)	DATE_PIE_2	NIV_PIE_2 (m)	ALT_PIE_2 (m NGF)	X l 93	y l 93
2005_12	ST GEORGES SUR EURE	RUE DES ACACIAS	PUITS	Inconnu		ABSENT									578364,34	6814439,89
2005_121	COURTALAIN	PLACE	PUITS	Inutilisé	150,92	RTK	PLAQUE ACIER	0,18				12/11/24	26,25	124,67	561062,89	6777144,81
2005_122	MAGNY		PUITS	Inutilisé	181,21	RTK	PLAQUE ACIER	0,13				05/11/24	23,21	158	571133,22	6807041,67
2005_123	ERMENONVILLE LA PETITE		PUITS	Inutilisé	152,95	RTK	PLAQUE ACIER	0,1				06/11/24	22,98	129,97	577642,95	6800667,74
2005_124	BOUVILLE	RUE DE LA LAMPE	PUITS	Inutilisé	150,43	RTK	PLAQUE ACIER	0,16				11/11/24	26,1	124,33	579389,47	6796764,72
2005_125	SEREZ	LA CHOTIERE	PUITS	Inconnu		INTROUVABLE									574616,71	6813890,96
2005_126	OLLE	Pouancé	PUITS	Inutilisé	175,29	RTK	PLAQUE ACIER	0,11				05/11/24	21,71	153,58	574346,51	6809323,92
2005_127	LANNERAY		PUITS	Inutilisé		ABSENT									568967,13	6777035,54
2005_128 BSS00VYNZ	FRUNCE	Bourg	PUITS	Inutilisé	188,86	RTK	DALLE BETON EXTERNE	0				04/11/24	27,08	161,78	568618,37	6813259,19
2005_129	CLAIRBOIS		PUITS	Inutilisé	141,2	RTK	PLAQUE ACIER	0				12/11/24	27,39	113,81	567489,88	6773308,01
2005_13	MONTBOISSIER	PLACE	PUITS	Inutilisé	130,5	RTK	DALLE BETON EXTERNE	0				11/11/24	7,8	122,7	579065,34	6791454,75
2005_130	NICORBIN	RUE DES BORNES	PUITS	Inutilisé	151,44	RTK	PLAQUE ACIER	0,18				07/11/24	30,35	121,09	595502,13	6801580,33
2005_131	LE BOIS ST MARTIN		PUITS	Inutilisé	158,06	RTK	PLAQUE ACIER	0,14				07/11/24	32,71	125,35	591895,70	6801696,76
2005_132	LE SOUCHAY		PUITS	Inutilisé	152,82	RTK	PLAQUE ACIER	0,09				12/11/24	31,71	121,11	564938,41	6775316,32
2005_133	LE TRONCHET	ABRIS DE BUS	PUITS	Inutilisé	146,57	RTK	DALLE BETON EXTERNE	0,8				14/11/24	23,79	122,78	572581,99	6780801,07
2005_134	THEUVILLE	BOURG	PUITS	Inutilisé	152,64	RTK	PLAQUE ACIER	0				07/11/24	29,74	122,9	596454,85	6804797,28
2005_135	TOUCHEMONT		PUITS	Inutilisé	149,71	RTK	PLAQUE ACIER	0				14/11/24	33,53	116,18	568525,48	6776023,10
2005_136	MAGNY	Bienfol	PUITS	Inutilisé	184,99	RTK	PLAQUE ACIER	0,12				05/11/24	27,53	157,46	572165,33	6808235,25
2005_137	MARCHEVILLE		PUITS	Inutilisé	191,22	RTK	PLAQUE ACIER	0				05/11/24	31,53	159,69	570688,25	6809281,08
2005_138	CERNAY		PUITS	Inutilisé	186,63	RTK	PLAQUE ACIER	0,18				05/11/24	29,07	157,56	569919,06	6810824,29
2005_139	PEZY	CHATEAU D'EAU	PUITS	Inutilisé	159,56	RTK	PLAQUE ACIER	0,18				07/11/24	35,71	123,85	594308,86	6803037,80
2005_14	LUPLANTE	Montligeon-rue des d	PUITS	Inutilisé	141,99	RTK	PLAQUE ACIER	0				06/11/24	17,33	124,66	578911,63	6799639,42
2005_140	VILLEBOUT	MAIRIE	PUITS	Inutilisé	136,74	RTK	PLAQUE ACIER	0				12/11/24	27,48	109,26	564011,26	6767100,40
2005_141	LA FOLIE	ENTRE N10 ET N12	PUITS	Inutilisé	141,38	RTK	PLAQUE ACIER	0				14/11/24	38,96	102,42	570642,50	6774801,65
2005_142	VILQUIER		PUITS	Inutilisé	144,49	RTK	PLAQUE ACIER	0				14/11/24	39,53	104,96	570170,18	6775561,12
2005_143	BROU	POMEAN	PUITS	AEP		INACCESSIBLE									561550,05	6791284,93
2005_144	BROU		PUITS	Inconnu		INTROUVABLE									564738,54	6791897,39
2005_145	ILLIERS COMBRAY	Château d'eau	PUITS	AEP		INACCESSIBLE									570106,06	6801033,87
2005_146	MONTAINVILLE	Le grand Chavernay	FORAGE	Irrigation	157,5	RTK	IPN	0,41				07/11/24	35,21	122,29	591510,86	6799035,60
2005_147	VILLENEUVE ST NICOLAS	CHATEAU D'EAU	PUITS	Inconnu		INTROUVABLE									593809,72	6799914,68
2005_148	JALLANS	Rochefort	PUITS	Inutilisé		COMBLE									578534,99	6776112,20
2005_15	ALLUYES	La Ronce	PUITS	Inutilisé	134,69	RTK	PLAQUE ACIER	0,06				11/11/24	9,48	125,21	577419,20	6795098,83
2005_16	FONTENAY SUR EURE		PUITS	Inutilisé	144,25	RTK	PLAQUE ACIER	0,13				05/11/24	6,57	137,68	581806,78	6811919,30
2005_17	MONT LES TERTRES	CHEMIN DES LAVOIRS	PUITS	Inconnu		INTROUVABLE									580454,87	6811706,38
2005_18	SAUMERAY	Bourg	PUITS	Inutilisé	133,92	RTK	DALLE BETON EXTERNE	0				11/11/24	7,06	126,86	575424,31	6795751,81
2005_19	VILLECOY		PUITS	Inutilisé		INTROUVABLE									561996,41	6787333,64
2005_2	VITRAY-EN-BEAUCE		PIEZO REGIONAL	Piézomètre		NON MESURE									583846,23	6799354,07
2005_20	ARROU	LA VIGNETTE	PUITS	Inutilisé		INTROUVABLE									559023,84	6781233,27
2005_21	LE SAUSSAY		PUITS	Inconnu		INTROUVABLE									564015,45	6788214,44
2005_22	LONGUEVILLE		PUITS	Inutilisé		INTROUVABLE									558596,77	6783443,50
2005_23	THIVARS	Goindreville	PUITS	Inutilisé		INTROUVABLE									584072,69	6810408,72
2005_24	ILLIERS COMBRAY	Les Perruches	PUITS	Inutilisé	164,21	RTK	PLAQUE ACIER	0,08				06/11/24	10,82	153,39	568864,11	6803937,57
2005_25	DAMMARIE	Vovette	PUITS	Inutilisé	144,54	RTK	PLAQUE ACIER	0,18				07/11/24	8,99	135,55	593302,82	6805813,83
2005_26	VILLEBON		PUITS	Inutilisé	134,34	RTK	PLAQUE ACIER	0,13				11/11/24	11,33	123,01	578408,20	6790827,32
2005_27	CONIE MOLITARD	RUE VAILLANT DE GUEI	PUITS	Inutilisé	127,66	RTK	PLAQUE ACIER	0				07/11/24	17,38	110,28	584149,04	6780554,10
2005_28	BONNEVAL	Pulois	PUITS	Inutilisé		COMBLE									581106,25	6789297,31
2005_29	ST GEORGES SUR EURE	La Taye	PUITS	Inconnu		INTROUVABLE									580458,38	6813724,63
2005_3	BERCHERES LES PIERRES		PIEZO REGIONAL	Piezomètre		NON MESURE									593866,00	6807295,23
2005_30	DAMMARIE	VOVELLES	PUITS	Inutilisé		COMBLE									591174,92	6804960,42
2005_31	LE BOULAY	N 8	PUITS	Inutilisé		INTROUVABLE									585693,38	6789715,64
2005_32	JUMEAUX	N 34	PUITS	Inconnu		INTROUVABLE									580103,02	6777466,13
2005_33	MONTBOISSIER	EGLISE	PUITS	Inutilisé	133,27	RTK	PLAQUE ACIER	0,17				11/11/24	12,66	120,61	580571,15	6792284,63
2005_34	UNVERRE		PUITS	Inutilisé	162,33	RTK	DALLE BETON ABRIS	0				11/11/24	8,58	153,75	558388,39	6790460,05
2005_35	BOUVILLE	Genarville	PUITS	Inutilisé	137,35	RTK	PLAQUE ACIER	0,12				11/11/24	12,58	124,77	577964,82	6797611,57
2005_36	LA PALMENIERE		PUITS	Domestique	171,9	RTK	DALLE BETON EXTERNE	0				11/11/24	8,61	163,29	563969,93	6785443,27
2005_37	ARROU		PUITS	Inutilisé	157,36	RTK	DALLE BETON EXTERNE	0				11/11/24	11,1	146,26	560113,50	6779505,01
2005_38	CORMERAY		PUITS	Inutilisé	148,92	RTK	PLAQUE ACIER	0,12				11/11/24	12,91	136,01	572121,04	6789609,49
2005_39	MASSUERE	RUE ST ANDRE	PUITS	Inutilisé	129,1	RTK	PLAQUE ACIER	0,1				07/11/24	15,28	113,82	586035,09	6786383,19
2005_4	YEVRES		PIEZO REGIONAL	Piezomètre		NON MESURE									566879,22	6792370,30
2005_40	ST PELLERIN	MAIRIE	PUITS	Inutilisé	147,95	RTK	PLAQUE ACIER	0,09				12/11/24	14,29	133,66	561482,60	6776065,56
2005_41	FORMESLE		PUITS	Inutilisé	154,57	RTK	PLAQUE ACIER	0,12				05/11/24	15,31	139,26	577343,46	6812804,45
2005_42	CHAUFFOURS	RUE JEAN MOULIN	PUITS	Inutilisé	154,15	RTK	PLAQUE ACIER	0,13				05/11/24	14,46	139,69	577572,61	6811703,01
2005_43	LA TREMBLAYE		PUITS	Inutilisé	145,48	RTK	PLAQUE ACIER	0,08				11/11/24	8,92	136,56	572190,11	6793854,90
2005_44	MIGAUDRY	ABRIS DE BUS	PUITS	Inutilisé	130,15	RTK	PLAQUE ACIER	0,14				07/11/24	15,56	114,59	581745,08	6787729,56
2005_45	VILLANCIEN	IMPASSE	PUITS	Inutilisé	132,47	RTK	DALLE BETON EXTERNE	0				07/11/24	16,36	116,11	582660,04	6790677,10
2005_46	ST AVIT LES GUESPIERES	Les Ormes	PUITS	Inutilisé	157,08	RTK	PLAQUE ACIER	0				06/11/24	11,88	145,2	570323,25	6798039,72
2005_47	MEROGER		PUITS	Inutilisé	131,61	RTK	PLAQUE ACIER	0,17				07/11/24	16,95	114,66	582038,22	6788260,78
2005_48	ST AVIT LES GUESPIERES	Eglise	PUITS	Inutilisé	143	RTK	PLAQUE ACIER	0,18				06/11/24	7,59	135,41	571764,74	6798107,76
2005_49	VIEUVICQ		PUITS	Inutilisé	165,48	RTK	PLAQUE ACIER	0,17				11/11/24	13,54	151,94	567357,70	6797472,27
2005_5	LOGRON		PIEZO REGIONAL	Piezomètre		NON MESURE									568285,91	6784903,52
2005_50	MEZIERES AU PERCHE	Bourg	PUITS	Inutilisé	149,08	RTK	PLAQUE ACIER	0,16				11/11/24	15,29	133,79	571873,07	6795814,61
2005_51	CHARONVILLE	Montfoulon	PUITS	Inutilisé	156,36	RTK	PLAQUE ACIER	0,18				06/11/24	14,05	142,31	571545,98	6799617,18
2005_52	LE PLESSIS		PUITS	Agricole	167,41	RTK	PLAQUE ACIER	0				11/11/24	7,3	160,11	559334,88	6789461,15
2005_53	CHENELONG		PUITS	Inutilisé	170,62	RTK	PLAQUE ACIER	0,08				11/11/24	5,25	165,37	566625,37	6785544,59
2005_54	DOUY	13 URE DE LA VALLEE	PUITS	Inutilisé	115,01	RTK	DALLE BETON EXTERNE	0				14/11/24	16,86	98,15	571122,61	6772066,36
2005_55	LOGRON	RUE ST MARTIN	PUITS	Inutilisé	159,65	RTK	PLAQUE ACIER	0				11/11/24	15,23	144,42	570909,94	6784394,56

Conseil départemental d'Eure et loir - Piézométrie craie novembre 2024 - Mesures sur ouvrages souterrains

BSS_ID	COMMUNE	LIEU_DIT	NATURE	USAGE	Z_REPERE (m NGF)	Q_GPS	REPERE_PIE	REPERE_SOL (m)	DATE_PIE_1	NIV_PIE_1 (m)	ALT_PIE_1 (m NGF)	DATE_PIE_2	NIV_PIE_2 (m)	ALT_PIE_2 (m NGF)	X l 93	y l 93
2005_56	LE CROCHET		PUITS	Inutilisé		INTROUVABLE									561704,25	6781360,46
2005_57	L'ETRILLE		PUITS	Inutilisé	152,87	RTK	PLAQUE ACIER	0,4				12/11/24	17,56	135,31	564063,29	6770163,27
2005_58	PRE ST MARTIN	CIMETIERE	PUITS	Inutilisé	133,12	RTK	PLAQUE ACIER	0,18				07/11/24	18,24	114,88	586048,88	6791379,15
2005_59	ROMILLY SUR AIGRE	EGLISE	PUITS	Inutilisé	114,67	RTK	PLAQUE ACIER	0,18				12/11/24	18,81	95,86	571842,45	6765849,88
2005_6	LA VARENNE	50 RUE DES PENDANTS	PUITS	Inutilisé		SEC A 3 M									574347,92	6774460,31
2005_60	VILLARDON	PLACE DE LA POMPE	PUITS	Inutilisé	164,08	RTK	PLAQUE ACIER	0,14				11/11/24	17,13	146,95	568636,04	6783166,77
2005_61	LA CANTERIE		PUITS	Inutilisé		INTROUVABLE									565809,39	6779284,24
2005_62	MORIERS	BOURG	PUITS	Inutilisé	135,71	RTK	PLAQUE ACIER	0,18				07/11/24	19,82	115,89	583985,13	6791378,99
2005_63	DAMMARIE	VILLEMAIN	PUITS	Inutilisé	151,17	RTK	PLAQUE ACIER	0,16				07/11/24	19,51	131,66	587373,59	6806779,05
2005_64	NOGENT SUR EURE	PLACE DE LA MAIRIE	PUITS	Inutilisé	160,62	RTK	PLAQUE ACIER	0,17				05/11/24	20,62	140	578794,44	6811105,19
2005_65	ERMENONVILLE LA GRANDE		PUITS	Inconnu		INTROUVABLE									580125,38	6805417,67
2005_66	DAMMARIE	RUE DE PATAY	PUITS	Inutilisé	148,57	RTK	DALLE BETON EXTERNE	0				01/11/24	20,21	128,36	588371,60	6805649,43
2005_67	OLLE	RUE DE DOUVILLE	PUITS	Inutilisé	169,78	RTK	PLAQUE ACIER	0				05/11/24	16,47	153,31	573769,81	6810855,96
2005_68	SONVILLE		PUITS	Inutilisé	150,57	RTK	PLAQUE ACIER	0,09				11/11/24	18,03	132,54	572484,41	6792746,33
2005_69	LE ROUVRE		PUITS	Inutilisé	135,47	RTK	PLAQUE ACIER	0				07/11/24	21,35	114,12	580168,23	6784409,00
2005_7	CHARRAY	EGLISE	PUITS	Inutilisé	116,23	RTK	PLAQUE ACIER	0				12/11/24	13,3	102,93	575167,86	6764890,54
2005_70	BLANDAINVILLE	EGLISE	PUITS	Inutilisé	158,82	RTK	PLAQUE ACIER	0,18				06/11/24	16,38	142,44	573247,23	6802183,04
2005_71	FRESNAY LE COMTE	Les Bordes	PUITS	Inutilisé	149,89	RTK	PLAQUE ACIER	0,12				06/11/24	21,91	127,98	585819,63	6803092,75
2005_72	AUFFERVILLE		PUITS	Inutilisé	155,85	RTK	PLAQUE ACIER	0,11				06/11/24	18,72	137,13	579074,03	6802356,75
2005_73	MESLAY LE VIDAME	Andeville	PUITS	Inutilisé	145,33	RTK	PLAQUE ACIER	0,12				06/11/24	21,31	124,02	587970,06	6799279,57
2005_74	GOHORY		PUITS	Inutilisé	169,7	RTK	PLAQUE ACIER	0,11				11/11/24	10,41	159,29	568311,43	6786646,02
2005_75	LA BOURDINIERE ST LOUP	St Loup	PUITS	Inutilisé	159,12	RTK	PLAQUE ACIER	0,14				06/11/24	17,7	141,42	582308,19	6803044,90
2005_76	OLLE	COGNE	PUITS	Inutilisé	162,37	RTK	PLAQUE ACIER	0,13				05/11/24	19,51	142,86	575668,57	6811653,99
2005_77	BOUGERAY	N 14	PUITS	Inutilisé	143,2	RTK	PLAQUE ACIER	0,12				11/11/24	16,52	126,68	576687,01	6792837,35
2005_78	BRONVILLE		PUITS	Inutilisé	143,65	RTK	PLAQUE ACIER	0,14				07/11/24	21,04	122,61	585036,99	6796327,24
2005_79	MIZERAY		PUITS	Inconnu		NON MESURE									577476,51	6802909,38
2005_8	ST DENIS LES PONTS		PUITS	Inutilisé	107,47	RTK	PLAQUE ACIER	0				14/11/24	5,34	102,13	572483,60	6775496,70
2005_80	ST GEORGES SUR EURE	MEROBERT	PUITS	Inutilisé	159,53	RTK	PLAQUE ACIER	0,13				05/11/24	19,86	139,67	576319,65	6814015,74
2005_81	CHARONVILLE	Ecurolles	PUITS	Inutilisé	151,62	RTK	PLAQUE ACIER	0,16				06/11/24	20,86	130,76	574823,98	6800412,00
2005_82	EPEAUTROLLES	PLACE DE L'EGLISE	PUITS	Inutilisé	160,19	RTK	PLAQUE ACIER	0,18				06/11/24	16,94	143,25	575907,79	6802480,96
2005_83	CHARONVILLE	Rue des GRAVIERS	PUITS	Inutilisé	147,79	RTK	PLAQUE ACIER	0,18				06/11/24	15,93	131,86	574325,62	6799177,92
2005_84	MESLAY LE VIDAME		PUITS	Inutilisé	146,48	RTK	PLAQUE ACIER	0,13				06/11/24	22,08	124,4	585841,52	6799063,39
2005_86	LUPLANTE		PUITS	Inutilisé	148,19	RTK	PLAQUE ACIER	0,11				06/11/24	16,12	132,07	581164,15	6801150,27
2005_87	FRESNAY LE COMTE		PUITS	Inutilisé	148,5	RTK	PLAQUE ACIER	0,12				06/11/24	22,73	125,77	587193,38	6801325,92
2005_88	VARENNE		PUITS	Inutilisé	146,11	RTK	PLAQUE ACIER	0				07/11/24	23,07	123,04	587012,23	6797449,70
2005_89	SANDARVILLE		PUITS	Inutilisé	164,52	RTK	PLAQUE ACIER	0,14				05/11/24	16,86	147,66	578084,98	6806970,87
2005_9	THIVARS	CENTRE	PUITS	Inutilisé		INACCESSIBLE									585409,50	6810190,76
2005_90	LA TOUCHE	RUE DES GRANDS BOIS	PUITS	Inutilisé	135,77	RTK	PLAQUE ACIER	0				07/11/24	23,31	112,46	582697,43	6783922,87
2005_91	CHENONVILLE		PUITS	Inutilisé	155,33	RTK	PLAQUE ACIER	0				06/11/24	22,39	132,94	583441,45	6805557,75
2005_92_BSS000VYUG	ERMENONVILLE LA GRANDE	LuÃ§on	PUITS	Inutilisé	161,51	RTK	PLAQUE ACIER	0,18				05/11/24	19,53	141,98	580517,86	6806720,04
2005_93	PLANCHEVILLE	Rue de Beauce	PUITS	Inutilisé	140,02	RTK	PLAQUE ACIER	0				07/11/24	22,24	117,78	588966,58	6794460,42
2005_94	BULLAINVILLE	RUE ST GEORGES	PUITS	Inutilisé	137,44	RTK	PLAQUE ACIER	0				07/11/24	24,89	112,55	589244,61	6786682,66
2005_95	VILLARS		PUITS	Inutilisé	156,83	RTK	PLAQUE ACIER	0				14/11/24	24,08	132,75	570501,53	6781630,31
2005_96	MAGNY	Mousseaux	PUITS	Inutilisé	170,84	RTK	PLAQUE ACIER	0,11				06/11/24	16,54	154,3	571963,33	6805324,98
2005_97	BAILLEAU LE PIN	Harville-rue des 3 m	PUITS	Inutilisé	168,5	RTK	PLAQUE ACIER	0				06/11/24	15,78	152,72	574366,62	6805456,37
2005_98	TRIZAY	11 RUE DES VIGNES	PUITS	Inutilisé	162,96	RTK	PLAQUE ACIER	0,18				05/11/24	22,98	139,98	579211,15	6809679,09
2005_99	BAILLEAU LE PIN		PUITS	Inutilisé	170,98	RTK	PLAQUE ACIER	0				05/11/24	21,21	149,77	576360,98	6808687,37
BEAUCH_1	BEAUCHE		PUITS	Inutilisé	189,94	RTK	PLAQUE ACIER	0,09				25/11/24	30,64	159,3	553235,69	6843540,88
BEROU_1	BEROU LA MULOTIERE		PUITS	Inutilisé	168,51	RTK	PLAQUE ACIER	0				25/11/24	32,26	136,25	556095,68	6849757,90
BSS000MTDU	BONCOURT		FORAGE	AEP	128,05	RTK	TUBAGE	-2,63				27/11/24	68,82	59,23	584105,08	6860512,26
BSS000MTDW	ABONDANT	Pavillon de chasse	FORAGE	Collective		INACCESSIBLE						31/12/24			583111,23	6857315,89
BSS000MTEB	ANET		FORAGE	AEP	61,48	RTK	DALLE BETON EXTERNE	1,5				27/11/24	2,29	59,19	584598,77	6862435,16
BSS000MTFJ	SOREL-MOUSSEL	Les Christophes	FORAGE	AEP	116,83	RTK	TUBAGE	1,2				27/11/24	55,37	61,46	582446,32	6859372,12
BSS000MTYQ	BU	Bourg	PIEZO REGIONAL	Piézomètre	132,06	NON MESURE								130,67	588989,41	6856135,53
BSS000MTYR	ROUVRES		FORAGE	Piézométre	100,97	RTK	TUBAGE	0,57				27/11/24	30,97	70	589749,45	6859858,33
BSS000MUBT	BERCHERES SUR VESGRE	Rue du Moulin	PUITS	Inutilisé	82,78	RTK	PLAQUE ACIER	0,52				27/11/24	7,28	75,5	593006,21	6861372,59
BSS000RFSW	FESSANVILLIERS	Bourg	PUITS	Inutilisé	176,63	RTK	PLAQUE ACIER	0,84				25/11/24	32,04	144,59	556310,93	6847616,38
BSS000RFSX	MONTIGNY s/ AVRE	Flouville	PUITS	Inutilisé	168,68	RTK	PLAQUE ACIER	0,16				25/11/24	22,81	145,87	552789,67	6848476,17
BSS000RFWD	ROHAIRE	BOURG	PUITS	Inutilisé	199,7	RTK	DALLE BETON EXTERNE	0				25/11/24	24,34	175,36	541761,64	6843203,28
BSS000RFWJ	ROHAIRE	Les Hayes_Ferme	PUITS	Inutilisé	204,92	RTK	PLAQUE ACIER	0				25/11/24	22,73	182,19	540867,99	6842954,19
BSS000RFXM	BOISSY LES PERCHE	Bourg_ex-AEP	PUITS	Inutilisé	188,54	RTK	PLAQUE ACIER	0				25/11/24	25,2	163,34	544565,44	6844637,94
BSS000RFYL	LA PUYSAIE	La Barberie	PUITS	Inutilisé	222,68	RTK	DALLE BETON EXTERNE	0,38				25/11/24	0,97	221,71	550551,34	6837321,67
BSS000RGCF	LES CHATELETS	Bourg	PUITS	Inutilisé	173,88	RTK	PLAQUE ACIER	0,09				25/11/24	0,76	173,12	553624,16	6840925,80
BSS000RGDE	LA SAUCELLE	La Rue	PUITS	Inutilisé	191,77	RTK	PLAQUE ACIER	0,17				25/11/24	5,99	185,78	555970,98	6838134,38
BSS000RGEB	DAMPIERRE s/ AVRE	Sotteville	Puits public	Inconnu		INTROUVABLE									562146,64	6852301,26
BSS000RGEE	DAMPIERRE s/ AVRE	Mairie	Puits public	Inconnu		COMBLE									563972,53	6852989,86
BSS000RGER	REVERCOURT	Bourg	Puits public	Domestique		SEC									559030,60	6848503,34
BSS000RGGR	CHATAINCOURT	Mairie	PUITS	Inutilisé	159,25	RTK	PLAQUE ACIER	0,18				25/11/24	21,97	137,28	569503,57	6845238,06
BSS000RGJS	BOISSY EN DROUAIS	Place eglise	PUITS	Inutilisé	140,13	RTK	PLAQUE ACIER	0,27				25/11/24	15,28	124,85	572169,79	6848974,45
BSS000RGJT	LOUVILLIERS DROUAIS	Pl. des Acacias	PUITS	Inutilisé	134,97	RTK	PLAQUE ACIER	0,1				25/11/24	23,34	111,63	573849,10	6849374,71
BSS000RGJU	ALLAINVILLE	Bourg	PIEZO REGIONAL	Domestique		NON MESURE									575051,55	6848225,50
BSS000RGNN	MARVILLE MOUTIERS BRULE	Blainville	Puits privé	Collective		INTROUVABLE									582150,22	6845516,16
BSS000RGNS	DREUX	Flonville	Puits public	Inconnu		INACCESSIBLE									579067,67	6852060,41
BSS000RGUE	LOUVILLIERS-LES-PERCHE	La Gatine	Puits public	Inconnu	187,18	RTK	PLAQUE ACIER	0,17				25/11/24	16,53	170,65	558563,79	6838375,99
BSS000RGUM	CRUCEY VILLAGES	La HoudiÃ¨re	PUITS	Inutilisé	174	RTK	PLAQUE ACIER	0				25/11/24	24,96	149,04	560267,13	6843059,70
BSS000RGUN	CRUCEY VILLAGES	Le Harrier	Puits public	AEP		NON MESURE									559301,71	6843435,31

Conseil départemental d'Eure et loir - Piézométrie craie novembre 2024 - Mesures sur ouvrages souterrains

BSS_ID	COMMUNE	LIEU_DIT	NATURE	USAGE	Z_REPERE (m NGF)	Q_GPS	REPERE_PIE	REPERE_SOL (m)	DATE_PIE_1	NIV_PIE_1 (m)	ALT_PIE_1 (m NGF)	DATE_PIE_2	NIV_PIE_2 (m)	ALT_PIE_2 (m NGF)	X l 93	y l 93
BSS000RGUY	CRUCEY-VILLAGES	Mainterne	PIEZO REGIONAL	AEP ABANDONNE		NON MESURE									563950,59	6842981,55
BSS000RGUZ	MAILLEBOIS	Chatelets	PUITS	Inutilisé		INACCESSIBLE									562133,77	6837213,99
BSS000RGVE	MAILLEBOIS	Le Boulay Sauveloup	Puits privé	Inconnu	185,64	RTK	IPN	0,14				29/10/24	23,32	162,32	559943,74	6836987,09
BSS000RGWJ	LAONS	Villedieu_Usine	Puits privé	Inconnu		INTROUVABLE									566729,31	6843781,17
BSS000RGWN	TORCAY	Grolu	PUITS	Inutilisé	162,47	RTK	PLAQUE ACIER	0,02				25/11/24	26,05	136,42	567952,96	6841706,37
BSS000RGWP	BLEVY	Baronval	PUITS	Inutilisé	161,31	RTK	PLAQUE ACIER	0,1				29/10/24	18,71	142,6	566594,16	6839216,46
BSS000RGWQ	MAILLEBOIS	LA MAINFERME	PUITS	Inutilisé	168,04	RTK	PLAQUE ACIER	0				29/10/24	20,53	147,51	565826,43	6837983,86
BSS000RGWV	ST ANGE TORCAY	Torcay	Puits public	Inconnu	159,17	RTK	PLAQUE ACIER	0,03				29/10/24	26,48	132,69	569308,34	6839017,76
BSS000RGWW	ST MAIXME HAUTERIVE	Epineux	PUITS	Inutilisé	178,61	RTK	PLAQUE ACIER	0				24/10/24	28,7	149,91	568953,11	6836467,98
BSS000RGWX	ST MAIXME HAUTERIVE	Fouville	PUITS	Inutilisé	173,79	RTK	PLAQUE ACIER	0,16				29/10/24	18,8	154,99	565991,49	6836460,04
BSS000RGWZ	ST MAIXME HAUTERIVE	Le Val	PUITS	Inutilisé	184,36	RTK	PLAQUE ACIER	0,8				24/10/24	27,39	156,97	567815,78	6835214,74
BSS000RGXA	ST MAIXME HAUTERIVE	St Leonard	PUITS	Inutilisé	187,01	RTK	PLAQUE ACIER	0				24/10/24	30,04	156,97	566121,98	6835287,82
BSS000RGXF	ST JEAN DE REBERVILLIERS	Bourg	PUITS	Inutilisé	175,96	RTK	PLAQUE ACIER	0				24/10/24	32,07	143,89	571057,35	6836088,27
BSS000RGXY	BOULLAY LES DEUX EGLISES	R. Clos Bordeau	PUITS	Inutilisé	174,94	RTK	PLAQUE ACIER	0				24/10/24	32,11	142,83	576856,07	6837661,26
BSS000RGYA	TREON	ROUTE DE MONDETOUR	FORAGE	Irrigation	131,44	RTK	IPN	0,11				21/11/24	28,93	102,51	576908,75	6842406,97
BSS000RGYD	SAULNIERES	Les BretonniÃ¨res	PUITS	Inutilisé	162,75	RTK	PLAQUE ACIER	0,14				25/11/24	42,62	120,13	571722,72	6842636,74
BSS000RGYL	AUNAY SOUS CRECY	Masserville	Puits public	Inconnu		INACCESSIBLE									575907,85	6841106,42
BSS000RGYS	BOULLAY LES DEUX EGLISES	MONDETOUR	PUITS	Inutilisé	169,18	RTK	PLAQUE ACIER	0				24/10/24	33,97	135,21	576947,35	6839361,82
BSS000RGYT	TREMBLAY-LES-VILLAGES	R. Maisons rouges	PUITS	Inutilisé	177,25	RTK	PLAQUE ACIER	0				24/10/24	34,96	142,29	574925,40	6835017,34
BSS000RGYU	ST SAUVEUR MARVILLE	Levasville	PUITS	Inutilisé	161,27	RTK	PLAQUE ACIER	0				24/10/24	25,58	135,69	573922,57	6837211,65
BSS000RGYV	BOULLAY LES DEUX EGLISES	Le MERILLET FERME	Puits public	Domestique		INACCESSIBLE									574609,67	6838107,15
BSS000RGZV	AUNAY SOUS CRECY	ROUTE DE VILLIERS	PUITS	Inutilisé	114,09	RTK	PLAQUE ACIER	0,25				21/11/24	4,47	109,62	575003,70	6842434,01
BSS000RHAW	BOULAYE MIVOYE	Flonville	PIEZO REGIONAL	Piézométre		NON MESURE									583376,34	6841725,29
BSS000RHBD	LE BOULLAY THIERRY	Place du chateau	Puits public	Inconnu	148,26	RTK	PLAQUE ACIER	0,18				23/10/24	38,23	110,03	584461,40	6838620,08
BSS000RHBE	LE BOULLAY MIVOYE	Bourg	PUITS	Inutilisé	147,43	RTK	DALLE BETON EXTERNE	0,26				23/10/24	35,1	112,33	582577,75	6839748,60
BSS000RHBK	BOULLAY LES DEUX EGLISES	Paincuit	PUITS	Inutilisé	172,74	RTK	PLAQUE ACIER	0,29				24/10/24	22,55	150,19	578421,40	6837428,20
BSS000RHCL	PUISEUX	Bourg	PUITS	Inutilisé	159,92	RTK	DALLE BETON EXTERNE	0				23/10/24	34	125,92	580261,32	6838639,98
BSS000RHCX	CROISILLES	Bourg	PIEZO REGIONAL	Irrigation		INTROUVABLE									589609,76	6844592,82
BSS000RHKH	ORMOY	PLACE DE L ARSENAL	PUITS	Inutilisé	140,84	RTK	DALLE BETON EXTERNE	0				23/10/24	34,12	106,72	587418,41	6836808,55
BSS000RHKJ	VILLEMEUX SUR EURE	St Evroult	Puits privé	Inconnu		ABSENT									587396,86	6839720,60
BSS000RHKP	CHAUDON	Vaubrun	Puits privé	Inconnu		INACCESSIBLE									589601,63	6838709,65
BSS000RHKT	CHAUDON	St Evroult	PUITS	Inutilisé	103,05	RTK	PLAQUE ACIER	0				23/10/24	5,05	98	587635,21	6839669,84
BSS000RHMK	VILLEMEUX SUR EURE	Cherville	PUITS	Inutilisé	136,9	RTK	PLAQUE ACIER	0				23/10/24	27,83	108,99	586436,82	6839554,37
BSS000RHNX	VILLIERS LE MORHIER	MALMAISON	FORAGE	Inutilisé	95,78	RTK	TUBAGE	0,6				10/10/24	1,78	94	593700,80	6835142,06
BSS000RHNY	VILLIERS LE MORHIER	MALMAISON	FORAGE	Inutilisé	96,05	RTK	TUBAGE	1,05	10/10/24	1,1	94,95	19/11/24	1,08	94,97	593930,30	6835458,64
BSS000RHPN	SAINT MARTIN DE NIGELLES		PUITS	Inutilisé	111,28	RTK	PLAQUE ACIER	0,11				10/10/24	10,51	100,77	597578,91	6835481,93
BSS000RHSA	SAINT LUCIEN	LA LOUVERIE	PUITS	Inutilisé	140,31	RTK	PLAQUE ACIER	0,16				10/10/24	20,3	120,01	598785,71	6837481,93
BSS000RHSB	ST LUCIEN	Saugis	PUITS	Inutilisé	131,18	RTK	PLAQUE ACIER	0				23/10/24	10,46	120,72	599142,81	6838478,06
BSS000TTVH	SENONCHES	La FiziliÃ¨re	PUITS	Inutilisé	240,34	RTK	PLAQUE ACIER	0,03				29/10/24	23,2	217,14	557683,42	6828470,37
BSS000TUCK	ST MAIXME HAUTERIVE	La Houssaye	Puits public	Inconnu		NON MESURE									564240,00	6831708,55
BSS000TUCL	ARDELLES	L'Ongle	Puits public	Inconnu		INTROUVABLE									564265,68	6828741,55
BSS000TUCM	DIGNY	Bellandas	PUITS	Inutilisé	211,76	RTK	PLAQUE ACIER	0,15				29/10/24	28,94	182,82	562563,96	6827313,94
BSS000TUCN	DIGNY	Les Perruches	PUITS	Inutilisé	250,39	RTK	PLAQUE ACIER	0,14				29/10/24	28,75	221,64	560166,40	6827461,51
BSS000TUCP	DIGNY	Le Buisson Elouis	PUITS	Inutilisé	256,32	RTK	PLAQUE ACIER	0,04				29/10/24	28,55	227,77	559631,45	6827443,24
BSS000TUCT	DIGNY	Les Plaids	PUITS	Agricole	236,96	RTK	DALLE BETON EXTERNE	0,61				28/10/24	24,42	212,54	560624,04	6826252,45
BSS000TUCV	DIGNY	Grassevache	PUITS	Inutilisé	225,31	RTK	PLAQUE ACIER	0,16				29/10/24	27,76	197,55	561128,19	6829450,00
BSS000TUCW	DIGNY	Aumoy	Puits public	Inconnu		COMBLE									561299,69	6830144,54
BSS000TUCX	JAUDRAIS	La Cour d'Aumoy	PUITS	Inutilisé	208,92	RTK	PLAQUE ACIER	0				29/10/24	21,46	187,46	561622,92	6830811,49
BSS000TUCY	JAUDRAIS	Parcs de la Mardelle	PUITS	Inutilisé	207,31	RTK	PLAQUE ACIER	0,16				29/10/24	32,88	174,43	562238,14	6830316,54
BSS000TUCZ	DIGNY	Bourg	Puits public	Inconnu		COMBLE									563506,55	6827789,32
BSS000TUDA	DIGNY	Le Bois Ridon	PUITS	Inutilisé	224,56	RTK	PLAQUE ACIER	0				29/10/24	34,25	190,31	562579,68	6828476,31
BSS000TUDD	DIGNY	LES MESANGERES	PUITS	Inutilisé	238,42	RTK	PLAQUE ACIER	0				29/10/24	25,72	212,7	561370,69	6827944,24
BSS000TUDG	PONTGOUIN	Les Chaises	PUITS	Agricole	220,53	INACCESSIBLE								220,53	563146,26	6825011,27
BSS000TUDH	DIGNY	Le Plessis	Puits privé	Inutilisé	216,74	RTK	PLAQUE ACIER	0				29/10/24	35,19	181,55	563993,41	6825959,62
BSS000TUDK	JAUDRAIS	Bourg	PUITS	Inutilisé	173,96	RTK	PLAQUE ACIER	0				24/10/24	1,8	172,16	561907,22	6832440,54
BSS000TUDL	JAUDRAIS	Les Haies Neuves	PUITS	Inutilisé	200,01	RTK	PLAQUE ACIER	0				29/10/24	11,47	188,54	560246,30	6831672,55
BSS000TUDM	LE MESNIL THOMAS	Les Epineraises	PUITS	Inutilisé	197,91	RTK	PLAQUE ACIER	0				29/10/24	31,42	166,49	559350,07	6832988,78
BSS000TUDQ	ST MAIXME HAUTERIVE	Le Bouchot	PUITS	Inutilisé	175,36	RTK	PLAQUE ACIER	0,44				24/10/24	1,79	173,57	563443,00	6833801,70
BSS000TUDR	LE MESNIL THOMAS	Bourg	PUITS	Inutilisé	188,58	RTK	PLAQUE ACIER	0,18				29/10/24	23,57	165,01	559506,74	6834956,93
BSS000TUDS	LE MESNIL THOMAS	Le Pommier Benoist	PUITS	Inutilisé	192,15	RTK	PLAQUE ACIER	0				29/10/24	25,57	166,58	559419,58	6833833,63
BSS000TUDT	LE MESNIL THOMAS	La Petite Motte	PUITS	Inutilisé	206,1	RTK	PLAQUE ACIER	0				29/10/24	34,65	171,45	558359,32	6832848,41
BSS000TUDV	LE MESNIL THOMAS	LES HUBERDIERES	Puits privé	Inconnu		INTROUVABLE									560378,38	6834028,89
BSS000TUDW	LE MESNIL THOMAS	LA BURGONDIERE	Puits privé	Inconnu		INTROUVABLE									561096,24	6834823,58
BSS000TUDX	LA VILLE AUX NONAINS	Bourg	PUITS	Inutilisé	219,08	RTK	PLAQUE ACIER	0,02				29/10/24	24,36	194,72	558748,03	6829964,52
BSS000TUDY	BELHOMERT GUEHOUVILLE	Fontaine Aubert	PUITS	Inutilisé	255,03	RTK	PLAQUE ACIER	0				30/10/24	43,32	211,71	557963,62	6825478,69
BSS000TUEH	DIGNY	Aumoy	PUITS	Inutilisé	222,45	RTK	PLAQUE ACIER	0				29/10/24	123,86	98,59	561221,57	6829741,29
BSS000TUEW	THIMERT	Vimey	PUITS	Inutilisé	228,81	RTK	PLAQUE ACIER	0,08				24/10/24	6,34	222,47	569489,92	6831118,86
BSS000TUEY	THIMERT	Tresneau	PUITS	Inutilisé	225,26	RTK	PLAQUE ACIER	0,16				24/10/24	10,16	215,1	567667,21	6831189,45
BSS000TUEZ	THIMERT	La PicotiÃ¨re	PUITS	Inutilisé	234,37	RTK	PLAQUE ACIER	0				24/10/24	3,95	230,42	570048,14	6830201,99
BSS000TUFA	FAVIERES	Le Bois Rouvray	PUITS	Domestique	250,47	RTK	PLAQUE ACIER	0,32				30/10/24	14,47	236	570513,93	6827358,66
BSS000TUFB	THIMERT	St Laurent	PUITS	Inutilisé	214,29	RTK	PLAQUE ACIER	0				24/10/24	8,54	205,75	570809,36	6831706,30
BSS000TUFC	THIMERT	Bourg	Puits public	Inconnu		COMBLE									571014,01	6831231,23
BSS000TUFE	THIMERT	Arpentigny	PUITS	Inutilisé	243,45	RTK	PLAQUE ACIER	0				30/10/24	4,09	239,36	568930,78	6829313,17
BSS000TUFF	THIMERT	Beuzelin	PUITS	Inutilisé	242,14	RTK	REGARD	0				30/10/24	7,93	234,21	568015,57	6829470,40
BSS000TUFG	FAVIERES	Le Rouvray	PUITS	Inutilisé	231,6	RTK	PLAQUE ACIER	0				30/10/24	22,56	209,04	567666,83	6826570,24
BSS000TUFJ	BILLANCELLES	Dubois ferme	Puits privé	Inconnu		INACCESSIBLE									568788,00	6825403,46

Conseil départemental d'Eure et loir - Piézométrie craie novembre 2024 - Mesures sur ouvrages souterrains

BSS_ID	COMMUNE	LIEU_DIT	NATURE	USAGE	Z_REPERE (m NGF)	Q_GPS	REPERE_PIE	REPERE_SOL (m)	DATE_PIE_1	NIV_PIE_1 (m)	ALT_PIE_1 (m NGF)	DATE_PIE_2	NIV_PIE_2 (m)	ALT_PIE_2 (m NGF)	X l 93	y l 93
BSS000TUFK	ARDELLES	Bourg	Puits public	Inconnu		INTROUVABLE									565181,71	6828778,68
BSS000TUFL	ARDELLES	La Coudraye	PUITS	Inutilisé	218,29	RTK	PLAQUE ACIER	0,1				29/10/24	16,98	201,31	564843,95	6829670,27
BSS000TUFN	ST MAIXME HAUTERIVE	Hauterive	PUITS	Inutilisé	197,63	RTK	PLAQUE ACIER	0				24/10/24	34,72	162,91	565436,94	6831858,66
BSS000TUFQ	DIGNY	Le Tronchay Cordel	Puits public	Inconnu		SEC A 14 M									565076,98	6826980,28
BSS000TUFR	ST MAIXME HAUTERIVE	Chappe	PUITS	Inutilisé	206,88	RTK	PLAQUE ACIER	0				24/10/24	18,4	188,48	567246,22	6832995,74
BSS000TUFU	DIGNY	Menainville	PUITS	Inutilisé	211,73	RTK	PLAQUE ACIER	0,18				30/10/24	32,28	179,45	565145,16	6825650,36
BSS000TUFX	CHATEAUNEUF-THYMERAIS	Bourg ancien lavoir	PUITS	Inutilisé	212,31	RTK	PLAQUE ACIER	0				24/10/24	19,78	192,53	570265,42	6832570,57
BSS000TUFY	THIMERT	Tresneau	Puits privé	Inconnu		NON MESURE									567533,94	6831300,42
BSS000TUGE	THIMERT	Le Petit Hanche	PUITS	Inutilisé	237,2	RTK	PLAQUE ACIER	0				24/10/24	3,43	233,77	570862,45	6829674,16
BSS000TUGK	TREMBLAY LES VILLAGES	CHENE CHENU	PUITS	Inutilisé	195,74	RTK	PLAQUE ACIER	0,18				24/10/24	32,51	163,23	577047,73	6832642,34
BSS000TUGL	TREMBLAY LES VILLAGES	Bilheux	PUITS	Inutilisé	205,91	RTK	PLAQUE ACIER	0,17				24/10/24	23,47	182,44	576806,70	6830383,45
BSS000TUGN	TREMBLAY-LES-VILLAGES	Villette les Bois	PUITS	Inutilisé	196,59	RTK	PLAQUE ACIER	0,18				24/10/24	36,48	160,11	575198,71	6832337,19
BSS000TUGS	THIMERT	Le Mage	PUITS	Inutilisé	224,77	RTK	PLAQUE ACIER	0,16				24/10/24	2,5	222,27	573933,55	6829294,65
BSS000TUGT	THIMERT	Le Belluet	Puits public	Inconnu		INTROUVABLE									573143,13	6826296,87
BSS000TUGU	GATELLES	Affonville	PUITS	Inutilisé	227,89	RTK	PLAQUE ACIER	0,13				24/10/24	13,61	214,28	575396,65	6827014,99
BSS000TUHA	ST SAUVEUR	Bigeonnette	PUITS	Inutilisé	189,84	RTK	PLAQUE ACIER	0,03				24/10/24	41,94	147,9	571740,01	6833709,40
BSS000TUHB	ST SAUVEUR	Villiers	PUITS	Inutilisé	193,55	RTK	PLAQUE ACIER	0,08				24/10/24	25,91	167,64	573664,87	6832520,67
BSS000TUHE	THIMERT	Guillandru	Puits public	Inconnu		INTROUVABLE									572537,07	6830880,32
BSS000TUHJ	THIMERT	Gatelles	PUITS	Inutilisé	232,38	RTK	PLAQUE ACIER	0,05				24/10/24	4,62	227,76	573638,62	6828401,61
BSS000TUHL	SAINT SAUVEUR MARVILLE		PUITS	Inutilisé	183,76	RTK	PLAQUE ACIER	0				24/10/24	38,62	145,14	573344,27	6834230,66
BSS000TUJK	CHALLET	Bourg	PUITS	Inutilisé	188,68	RTK	PLAQUE ACIER	0,31				23/10/24	35,17	153,51	584494,93	6829350,71
BSS000TUJL	TREMBLAY LES VILLAGES	R. Chardonnière	PUITS	Inutilisé	191,58	RTK	PLAQUE ACIER	0				23/10/24	34,87	156,71	580868,33	6834186,62
BSS000TUJP	CLEVILLIERS	Bouard	PUITS	Inutilisé	181,63	RTK	DALLE BETON EXTERNE	0,53				23/10/24	34,34	147,29	581697,65	6827198,54
BSS000TUJR	CLEVILLIERS	Bourg	PUITS	Inutilisé	193,9	RTK	DALLE BETON EXTERNE	0				23/10/24	33,35	160,55	580836,97	6828273,33
BSS000TUJS	CLEVILLIERS	Gonville	PUITS	Inutilisé	201,77	RTK	PLAQUE ACIER	0,18				24/10/24	35,16	166,61	579754,44	6827820,71
BSS000TUJU	CLEVILLIERS	Le Boulay d'AchÃ¨res	PUITS	Inutilisé	202,51	RTK	PLAQUE ACIER	0				23/10/24	35,32	167,19	581110,01	6830977,55
BSS000TUJV	TREMBLAY LES VILLAGES	Fadainville	PUITS	Inutilisé	184,36	RTK	PLAQUE ACIER	0				23/10/24	31,64	152,72	582955,80	6832643,72
BSS000TUJW	TREMBLAY LES VILLAGES	ACHERES	PUITS	Inutilisé	202,76	RTK	PLAQUE ACIER	0				23/10/24	37,51	165,25	580393,15	6832594,03
BSS000TUJX	VERIGNY	Emerville	PUITS	Inutilisé	204,15	RTK	PLAQUE ACIER	0,14				24/10/24	22,79	181,36	578113,09	6827449,84
BSS000TUJY	VERIGNY	Le Luat	PUITS	Inutilisé	203,21	RTK	PLAQUE ACIER	0,02				24/10/24	41,14	162,07	578215,61	6826446,16
BSS000TULE	PONTGOUIN	Place eglise	Puits public	Inconnu		INTROUVABLE									564132,16	6821796,07
BSS000TULJ	PONTGOUIN	La Grange du Bois	PUITS	Inutilisé	244,16	RTK	PLAQUE ACIER	0				30/10/24	43,94	200,22	562046,87	6823346,67
BSS000TULN	PONTGOUIN	La LivrÃ©e	PUITS	Inutilisé	261,62	RTK	PLAQUE ACIER	0				30/10/24	54,34	207,28	561096,10	6823655,18
BSS000TULP	PONTGOUIN		PUITS	Inutilisé	186,82	RTK	PLAQUE ACIER	0,18				30/10/24	10,88	175,94	564400,48	6821573,74
BSS000TUNJ	ST ARNOULT DES BOIS	Goinville	PUITS	Inutilisé	207,81	RTK	DALLE BETON EXTERNE	0				04/11/24	43,31	164,5	570273,87	6824398,31
BSS000TUNK	LANDELLES	Bourg	PUITS	Inutilisé	202,18	RTK	PLAQUE ACIER	0,11				30/10/24	31,06	171,12	567248,10	6820160,76
BSS000TUNV	BILLANCELLES	La Noelle	Puits public	Inconnu		INTROUVABLE									568191,25	6820539,12
BSS000TUNX	LANDELLES	Place eglise	PUITS	Inutilisé	193,71	RTK	PLAQUE ACIER	0,11				30/10/24	25,22	168,49	566804,83	6820090,99
BSS000TUNY	PONTGOUIN	La GoupillÃ¨re	PUITS	Inutilisé	205,54	RTK	PLAQUE ACIER	0,08				30/10/24	25,85	179,69	564880,17	6822957,49
BSS000TUPU	SAINT-GERMAIN-LE-GAILLARD	ARD	PUITS	Inutilisé	176,11	RTK	PLAQUE ACIER	0,35				04/11/24	19,1	157,01	570069,47	6816335,34
BSS000TUPW	ST ARNOULT DES BOIS	Le Tronchay	Puits public	Inconnu	188,92	RTK	PLAQUE ACIER	0,14				04/11/24	27	161,92	569418,69	6822352,21
BSS000TUPX	ST ARNOULT DES BOIS	Le Breuil St Nicolas	Puits public	Inconnu	181,74	RTK	PLAQUE ACIER	0,13				04/11/24	21,25	160,49	569311,14	6820970,61
BSS000TUPY	SAINT-GERMAIN-LE-GAILLARD	BOURG	PUITS	Inutilisé	172,65	RTK	PLAQUE ACIER	0				05/11/24	16,86	155,79	570988,34	6814916,65
BSS000TUQA	ST ARNOULT DES BOIS	Le Brosseron	Puits public	Inconnu	178,63	RTK	PLAQUE ACIER	0,16				04/11/24	20,92	157,71	570786,30	6821414,04
BSS000TURT	ST AUBIN DES BOIS	Chazay	PUITS	Inutilisé	166,76	RTK	DALLE BETON EXTERNE	0				04/11/24	26,6	140,16	577730,72	6819010,11
BSS000TURU	ST AUBIN DES BOIS	Chazay	PUITS	Inutilisé	160,07	RTK	DALLE BETON EXTERNE	0,45				04/11/24	20,12	139,95	577394,00	6818887,76
BSS000TURW	SAINT LUPERCE	Mousseau Ferme	PUITS	Inutilisé	152,68	RTK	PLAQUE ACIER	0				05/11/24	13,08	139,6	576864,61	6815820,24
BSS000TUSK	MITTAINVILLIERS	CHATENAY	PUITS	Inutilisé	218,84	RTK	PLAQUE ACIER	0,13				04/11/24	13,1	205,74	575126,85	6824114,45
BSS000TUSL	ST ARNOULT DES BOIS	Fleurfontaine	Puits public	Inconnu	170,3	RTK	PLAQUE ACIER	0,39				04/11/24	17,36	152,94	571814,74	6820483,89
BSS000TUSN	ST ARNOULT DES BOIS	Chigneaux	PUITS	Inutilisé	219,66	RTK	PLAQUE ACIER	0,16				04/11/24	30,08	189,58	572074,98	6824404,42
BSS000TUSP	ST ARNOULT DES BOIS	Besnez	PUITS	Inutilisé	215,69	RTK	PLAQUE ACIER	0,18				04/11/24	36,51	179,18	571329,54	6824198,55
BSS000TUST	ST LUPERCE	Hartencourt	Puits public	Inconnu	150,26	RTK	PLAQUE ACIER	0,13				04/11/24	10,18	140,08	576050,00	6816660,17
BSS000TUSW	ST ARNOULT DES BOIS	Bourg	Puits public	Inconnu	187,28	RTK	PLAQUE ACIER	0,18				04/11/24	27,82	159,46	571639,82	6822760,80
BSS000TUSY	MITTAINVILMLIERS VERIGNY	MAIRIE	PUITS	Inutilisé	219,64	RTK	PLAQUE ACIER	0				04/11/24	1,58	218,06	575166,08	6823353,82
BSS000TUSZ	FONTAINE LA GUYON	Genainvilliers	PUITS	Inutilisé	222,84	RTK	DALLE BETON EXTERNE	1,14				04/11/24	10,44	212,4	577134,51	6822136,15
BSS000TUUK	ST AUBIN DES BOIS	Chateau d'eau	PIEZO REGIONAL	Piézométre		NON MESURE									579510,56	6820033,98
BSS000TUUR	AMILLY	Place de l'Ecole	PUITS	Inutilisé	160	RTK	DALLE BETON EXTERNE	0,13				04/11/24	20,32	140,1	581380,31	6817203,10
BSS000TUUW	ST GEORGES SUR EURE	Dolmont	Puits privé	Inconnu		INTROUVABLE									578831,28	6815179,63
BSS000TUUY	BAILLEAU L'EVEQUE	Dallonville	PUITS	Inutilisé	171,96	RTK	PLAQUE ACIER	0				04/11/24	34,07	137,89	581083,27	6821135,86
BSS000TUVA	AMILLY	rues mairie/gare	PUITS	Inutilisé	160,2	RTK	PLAQUE ACIER	0,11				04/11/24	20,7	139,5	581053,87	6817046,47
BSS000TUVB	AMILLY	Dondainville	PUITS	Inutilisé	162,79	RTK	PLAQUE ACIER	0				04/11/24	23,64	139,15	582403,58	6817651,42
BSS000TUVC	ST AUBIN DES BOIS	Bourg	Puits public	Inconnu	164,84	RTK	PLAQUE ACIER	0,18				04/11/24	25,42	138,98	578832,42	6819845,00
BSS000TUVL	BAILLEAU L'EVEQUE	Senarmont	PUITS	Inutilisé	168,98	RTK	PLAQUE ACIER	0				04/11/24	33,22	135,76	581731,99	6823738,20
BSS000TUWR	NERON	Feucherolles	Puits public	Collective		INACCESSIBLE									588644,01	6833324,11
BSS000TUWS	SERAZEREUX	Bouconville	PUITS	Inutilisé	164,56	RTK	PLAQUE ACIER	0				23/10/24	40,59	123,97	585665,55	6833822,37
BSS000TUWT	TREMBLAY LES VILLAGES		PUITS	Inutilisé	164,48	RTK	DALLE BETON EXTERNE	0,11				22/10/24	28,97	135,51	586108,31	6831198,28
BSS000TUWU	NERON		FORAGE	Irrigation	110,24	RTK	REGARD	0,24				23/10/24	5,23	105,01	590413,86	6834172,64
BSS000TUWX	BERCHERES ST GERMAIN	BERCHERES LA MAINGO	PUITS	Inutilisé	153,34	RTK	DALLE BETON EXTERNE	0				04/11/24	36,83	116,51	588143,68	6826969,18
BSS000TUXF	TREMBLAY-LES-VILLAGES		FORAGE	Irrigation	141,72	RTK	PLAQUE ACIER	0				22/10/24	17,42	124,3	586830,78	6832709,12
BSS000TUXK	BOUGLAINVAL	Station de pompage	PIEZO REGIONAL	AEP ABANDONNE		NON MESURE									589383,08	6830349,43
BSS000TUXW	TREMBLAY LES VILLAGES	St Chéron des Champ	Forage agricole	Irrigation		INACCESSIBLE									586416,31	6831162,02
BSS000TUYU	MAINTENON	Le Parc	PUITS	Inutilisé	134,48	RTK	PLAQUE ACIER	0,16				22/10/24	19,55	114,93	597354,26	6832643,74
BSS000TUZF	PIERRES	Grogneul	PUITS	Inutilisé	139,75	RTK	DALLE BETON EXTERNE	0,18				22/10/24	36,96	102,79	595067,64	6829614,05
BSS000TUZH	JOUY		PUITS	Inutilisé	117,54	RTK	PLAQUE ACIER	0,1				25/11/24	8,6	108,94	593223,25	6825173,50
BSS000TVDC	ECROSNES	Joinvilliers	PUITS	Inutilisé	153,54	RTK	PLAQUE ACIER	0				19/11/24	18,93	134,61	604288,72	6829693,95
BSS000TVEC	BAILLEAU ARMENONVILLE	AERODROME	FORAGE	Inutilisé	150,44	RTK	TUBAGE	0,11				19/11/24	28,91	121,53	599743,28	6825020,53

Conseil départemental d'Eure et loir - Piézométrie craie novembre 2024 - Mesures sur ouvrages souterrains

BSS_ID	COMMUNE	LIEU_DIT	NATURE	USAGE	Z_REPERE (m NGF)	Q_GPS	REPERE_PIE	REPERE_SOL (m)	DATE_PIE_1	NIV_PIE_1 (m)	ALT_PIE_1 (m NGF)	DATE_PIE_2	NIV_PIE_2 (m)	ALT_PIE_2 (m NGF)	X l 93	y l 93
BSS000TVMZ	LEVES	Statue	PUITS	Inutilisé	155,52	RTK	PLAQUE ACIER	0				04/11/24	33,4	122,12	587068,75	6821712,87
BSS000TVNA	LEVES	Chavannes	PUITS	Inutilisé	152,45	RTK	PLAQUE ACIER	0,21				04/11/24	27,47	124,98	586485,22	6820695,06
BSS000TVNE	MAINVILLIERS	SERESVILLE	PUITS	Inutilisé	158,87	RTK	PLAQUE ACIER	0,17				04/11/24	28,35	130,52	585091,80	6819740,16
BSS000TVUH	COLTAINVILLE	BOURG	PUITS	Inutilisé	141,8	RTK	PLAQUE ACIER	0				19/11/24	13,43	128,37	595660,14	6821669,68
BSS000TVUL	COLTAINVILLE	SENAINVILLE	PUITS	Inutilisé	144,61	RTK	PLAQUE ACIER	0,31				19/11/24	27,42	117,19	597543,01	6823827,57
BSS000TVXT	CHAMPSERU	BOURG	PUITS	Inutilisé	147,82	RTK	PLAQUE ACIER	0				19/11/24	9,76	138,06	600782,68	6822154,29
BSS000VYPC	FRUNCE	La Touche	PUITS	Inutilisé	185,56	RTK	PLAQUE ACIER	0,18				04/11/24	27,45	158,11	568509,06	6814679,27
BSS000VYRZ	ORROUER	La Choltiere	FORAGE	Irrigation	154,53	RTK	IPN	-1,65				05/11/24	11,98	142,55	574508,70	6813796,36
BSS000VYSM	MIGNERES	2 RUE DU CHATEAU D'E	PUITS	Inutilisé	161,01	RTK	PLAQUE ACIER	0,18				05/11/24	26,26	134,75	583369,28	6807741,08
BSS000VYSU	FONTENAY SUR EURE	Bourg_mairie	PUITS	Inutilisé	142,02	RTK	PLAQUE ACIER	0,05				05/11/24	3,02	139	582461,03	6811743,85
BSS000VYTP	FONTENAY SUR EURE	Maindreville	Puits public	Inconnu		COMBLE									583730,31	6814204,39
BSS000VZKA	BERCHERES LES PIERRES	BOURG	PUITS	Inutilisé	139,3	RTK	PLAQUE ACIER	0,11				19/11/24	1,44	137,86	592713,71	6810356,53
BSS000VZWY	ROUVRAY ST FLORENTIN		PUITS	Inutilisé	138,53	RTK	PLAQUE ACIER	0				14/11/24	21,59	116,94	593768,44	6796173,91
BSS000VZXJ	VILLENEUVE-SAINT-NICOLAS		FORAGE	Irrigation	154,67	RTK	TUBAGE	-1,05				07/11/24	31,36	123,31	593298,74	6799774,07
BSS000XZFG	YEVRES		PUITS	Inutilisé	170,66	RTK	DALLE BETON EXTERNE	0				11/11/24	3,72	166,94	562796,98	6785488,55
BSS000XZFH	YEVRES		PUITS	Agricole	171,43	RTK	PLAQUE ACIER	0				11/11/24	5,78	165,65	562989,98	6787658,19
BSS000XZNN	ALLUYES		PUITS	Inutilisé	127,45	RTK	DALLE BETON EXTERNE	0,2				11/11/24	1,39	126,06	578250,92	6793343,79
BSS000XZNP	ALLUYES	16 RUE FLORIMONT	PUITS	Inutilisé	126,76	RTK	DALLE BETON EXTERNE	0				11/11/24	1,35	125,41	578560,57	6792988,76
BSS000YAFR	JALLANS	DERRIERE EGLISE	PUITS	Inutilisé	125,06	RTK	DALLE BETON EXTERNE	0				14/11/24	15,52	109,54	578952,94	6776464,94
BSS000YAFY	JALLANS	JUMEAUX	FORAGE	Irrigation	122,62	RTK	TUBAGE	0,15				14/11/24	12,91	109,71	580351,49	6777346,55
BSS000YBEF	DANCY	Givais	PUITS	Inutilisé	141,13	RTK	PLAQUE ACIER	0,18				07/11/24	28,98	112,15	584420,22	6783332,38
BSS000ZXNE	ROMILLY SUR AIGRE		FORAGE	Irrigation	93,78	RTK	PLAQUE ACIER	0,41				12/11/24	0,84	92,94	570655,23	6765908,95
BSS000ZXNX	LA FERTE-VILLENEUIL		FORAGE	Irrigation	101,52	RTK	IPN	1,67				12/11/24	3,06	98,46	574000,92	6766276,17
BSS000ZXPQ	AUTHEUIL	FEILLAY	FORAGE	Irrigation	130,02	RTK	TUBAGE	0,45				12/11/24	28,1	101,92	573867,50	6769104,31
BSS000ZXTP	LE MEE	VILLEBETON FERME CH	FORAGE	Irrigation	129,91	RTK	PLAQUE ACIER	0,13				12/11/24	20,65	109,26	580628,03	6768180,35
BSS000ZXXH	THIVILLE	MALVOISINE	FORAGE	Irrigation	119,81	RTK	IPN	0,38				12/11/24	12,27	107,54	577042,39	6768100,64
BSS000ZXXJ	LE MEE	LE JAUNET	FORAGE	Irrigation	125,32	RTK	IPN	0,56				12/11/24	17,49	107,83	579509,72	6766465,55
BSS003YLNU	SOURS	ZW 61	FORAGE	Irrigation	151,38	RTK	IPN	0,45				19/11/24	21,03	130,35	595420,66	6812714,11
BSS004AMBJ	SERVILLE		FORAGE	Irrigation	135,61	RTK	TUBAGE	0,5				27/11/24	1,3	134,31	588904,48	6853626,61
BSS004AMBK	BONCOURT		FORAGE	Irrigation	153,51	RTK	PLAQUE ACIER	0,61				07/11/24	29,05	124,46	590114,71	6800632,55
BSS004CDMK	TULLE	20 RUE 9 JUIN	FORAGE	Irrigation	109,78	RTK	PLAQUE ACIER	0,49				27/11/24	46,96	62,82	588311,26	6863338,00
BSS004EFVA	NERON		FORAGE	Irrigation	127,41	RTK	TUBAGE	0,68				23/10/24	19,59	107,82	588959,92	6834165,79
BSS004GZNE	LA CHAPELLE DU NOYER		FORAGE	Irrigation	133,97	RTK	IPN	0,38				12/11/24	25,28	108,69	576346,71	6772236,08
BSS004JVBJ	NOGENT LE PHAYE	BAS DE VILLIERS	FORAGE	Inutilisé	141,53	RTK	PLAQUE ACIER	0,71				19/11/24	11,14	130,39	596558,21	6817912,19
BSS00ZXYZ	LE MEE	POUYAINVILLE ZN 24	FORAGE	Irrigation	126,71	RTK	DALLE BETON ABRIS	0				12/11/24	17,82	108,89	581731,70	6766538,44
BSSOOOTVJX	BLEURY ST SYMPHORIEN	LE GUE DE BLEURY	PUITS	Inutilisé	123,16	RTK	PLAQUE ACIER	0				19/11/24	3,15	120,01	608014,22	6825670,51
BSSOOZXPC	LA FERTE VILLENEUIL		FORAGE	Irrigation	121,78	RTK	DALLE BETON EXTERNE	0,2				12/11/24	18,39	103,39	576253,13	6765728,20
BU_1	BU		PUITS	Inutilisé	130,67	RTK	PLAQUE ACIER	1,61				27/11/24	18,11	112,56	589192,35	6856428,81
CHA_1	CHARTRES		PUITS	Inutilisé	143,76	RTK	PLAQUE ACIER	1,12				19/11/24	14,98	128,78	589985,64	6815334,91
CHAP_1	CHAPELLE DU NOYER	TERRE NOIRE	FORAGE	Irrigation	136,12	RTK	TUBAGE	0,19				14/11/24	30,84	105,28	574078,33	6773010,93
CHEN_1	SENANTES		PUITS	Inutilisé	131	RTK	PLAQUE ACIER	0				19/11/24	15,15	115,85	596419,54	6838781,45
COR_1	CORANCEZ		PUITS	Inutilisé	135,11	RTK	DALLE BETON EXTERNE	0				19/11/24	1,68	133,43	590307,40	6808216,23
COR_1	BERCHERES LES PIERRES		PUITS	Inutilisé	136,11	RTK	PLAQUE ACIER	0,1				07/11/24	1,29	134,82	591618,93	6808521,60
CRUC_1	CRUCEY VILLAGE		PUITS	Inutilisé	175,96	RTK	PLAQUE ACIER	0,32				25/11/24	27,89	148,07	559297,68	6843432,62
DANG_1	DANGEAU		PUITS	Inutilisé	141,79	RTK	PLAQUE ACIER	0,15				14/11/24	7,47	134,32	570827,96	6791101,91
EPEA_1	EPEAUTROLLES		FORAGE	Inutilisé	160,19	RTK	TUBAGE	0,18				06/11/24	16,99	143,2	577572,99	6803101,69
ERM_1	ERMENONVILLE LA GRANDE		PUITS	Inutilisé	159,67	RTK	PLAQUE ACIER	0,18				05/11/24	16,99	142,68	580263,06	6805280,86
FESSAIN_1	FESSAINVILLIERS		PUITS	Inutilisé	171,97	RTK	PLAQUE ACIER	0,08				25/11/24	22,83	149,14	556174,85	6846069,60
GASV_1	GASVILLE OISEME		PUITS	Inutilisé	144,8	RTK	PLAQUE ACIER	0,16				19/11/24	18,59	126,21	593808,88	6820810,08
GER_1	GERMAINVILLE		PUITS	Inutilisé	130,45	RTK	PLAQUE ACIER	0				27/11/24	12,35	118,1	588228,22	6850024,01
LUC001	ST LUCIEN		PUITS	Inutilisé	119,34	RTK	DALLE BETON EXTERNE	0,02				23/10/24	0,52	118,82	598439,49	6839584,59
MARV_1	MARVILLE MOUTIERS BRULE		FORAGE	Inutilisé	130,68	RTK	TUBAGE	0,42				21/11/24	15,35	115,33	582095,94	6842819,66
MEV_1	MEVOISINS		PUITS	Inutilisé	115,68	RTK	PLAQUE ACIER	0,18				22/10/24	12,54	103,14	596155,64	6828782,12
MOL_1	MOLEANS		PUITS	Inutilisé	114,59	RTK	PLAQUE ACIER	0				14/11/24	4,99	109,6	581910,29	6779340,26
MONT_1	MONTBOISSIER	ANGONVILLE	PUITS	Inutilisé	134,15	RTK	PLAQUE ACIER	0,14				07/11/24	11,25	122,9	582128,53	6793550,98
MOT_1	MOTTEREAU		PUITS	Inutilisé	167,35	RTK	PLAQUE ACIER	0,15				11/11/24	1,81	165,54	564646,25	6796469,52
NER_001	NERON	LE POMMERAY	FORAGE	Domestique	134,98	Float RTK		0				23/10/24	27,45	107,53	591495,16	6834040,78
POI_1	POIVILLIERS		FORAGE	Irrigation	158,18	RTK	IPN	0,65				04/11/24	35,31	122,87	587304,86	6822861,31
PRE_1	PRES-ST-EVROULT		PUITS	Inutilisé	129,17	RTK	PLAQUE ACIER	0,17				07/11/24	14,81	114,36	586200,44	6788234,26
REV_1	REVERCOURT		PUITS	Inutilisé	169,81	RTK	PLAQUE ACIER	0				25/11/24	36,83	132,98	558641,26	6848844,98
STGERMAIN_1	SAINT-GERMAIN-LE-GAILLARD		PUITS	Inutilisé	180,31	RTK	PLAQUE ACIER	0,16				04/11/24	23,27	157,04	569711,65	6814995,22
STLU_1	SAINT LUPERCE		PUITS	Inutilisé	153,25	RTK	PLAQUE ACIER	0,19				05/11/24	13,17	140,08	575550,28	6816298,35
THEUVILLE_1	THEUVILLE		PUITS	Inutilisé	145,35	RTK	PLAQUE ACIER	0,16				07/11/24	14,27	131,08	595194,35	6806423,65
VIL_1	VILLIERS ST ORIEN		PUITS	Inutilisé	137,35	RTK	PLAQUE ACIER	0				14/11/24	25,5	111,85	586267,82	6782401,20
VIL_2	VILLEMEUX SUR EURE		PUITS	Inutilisé	84,57	RTK	REGARD	0,47				21/11/24	1,75	82,82	586366,01	6843912,79
VILMOR_1	VILLIERS LE MORHIER		PUITS	Agricole	112,36	RTK	PLAQUE ACIER	0,15				19/11/24	15,58	96,78	595543,02	6836861,62

NUM	COMMUNE	LIEU_DIT	NATURE	NOM	Z_REPERE (m NGF)	ALT_EAU (m NGF)	ALT_LIT (m)	DATE_MES	NIV_EAU (m)	NIV_LIT (m)	OBS_1	OBS_2	ECOUL	X L93	Y L93
2002_5	BOUTIGNY-PROUAIS	Ã l'Est du bourg	Source		113,8	114,42	113,8	27/11/24	0,62	0			Faible	596683,30	6850374,89
2002_7	CHARTRES	Collégiale St André	Source		121,52	121,54	121,52	27/11/24	0,02	0			Faible	588360,84	6817699,91
2002_8	VER-LES-CHARTRES	La Varenne	Source		127,84	128,79	127,84	27/11/24	0,95	0			Faible	587149,43	6811070,33
2002_9	LA MANCELIERE	Fontaine de l'Osier	Source		189,69	190	189,69	25/11/24	0,31	0				551862,01	6839055,08
2005_11	CHATEAUDUN	Centre	Rivière	Loir	102,11	103,02	102,11	26/11/24	0,91	0				574988,16	6776161,93
2005_14	MARBOUE	Le croc Marbot	Rivière	Loir	102,63	104,13	102,63	26/11/24	1,5	0				574761,63	6780023,86
2005_16	SAINT-CHRISTOPHE	St Christophe	Rivière		107,74	107,74	107,99	26/11/24	0	0,25				578709,93	6781896,90
2005_23	LANGEY	le Tronchet	Rivière		113,31	114,31	113,31	26/11/24	1	0				567004,55	6775405,74
2005_30	SAINT-PELLERIN	La Varenne	Rivière		128,47	129,47	128,47	26/11/24	1	0				562371,65	6776697,26
2005_34	YEVRES	Montemont	Rivière		137,18	137,43	137,18	27/11/24	0,25	0				568842,27	6791625,59
2005_42	ARROU	Moulin Richard	Rivière		149,24	149,69	149,24	12/11/24	0,45	0				557967,74	6781454,38
2005_48	CLOYES-SUR-LE-LOIR	l' Yron	Source		96,39	96,74	96,39	26/11/24	0,35	0	Eau trouble (précipitations)			567551,25	6767121,87
2005_49	MONTIGNY-LE-GANNELON	Lavoir	Source	St Félicité	93,75	94,13	93,75	26/11/24	0,38	0				568480,35	6769437,75
2005_51	SAINT-HILAIRE-SUR-YERRE	le Vivier	Source		99,83	101,33	99,83	26/11/24	1,5	0				569541,69	6772516,71
2005_52	SAINT-DENIS-LES-PONTS	Lavoir de St Denis l	Source		101,52	102,17	101,52	26/11/24	0,65	0				572819,65	6775848,36
2005_56	NOTTONVILLE	La Goure de Spoy	Source		110,65	111,31	110,65	14/11/24	0,66	0				588472,46	6780039,92
2005_57	BONNEVAL	Montfaucon	Source	BSS000XZMY	121,11	121,75	121,11	27/11/24	0,64	0			Faible	578457,59	6789260,66
2005_58	DANGEAU	Chahuteau	Source		133,09	133,93	133,09	27/11/24	0,84	0			Faible	571028,03	6791080,26
2005_59	BROU	la Madeleine	Source		145,44	147,44	145,44	27/11/24	2	0				563597,28	6791456,25
2005_60	VIEUVICQ	Bel Air	Source		150,95	150,96	150,95	11/11/24	0,01	0			Faible	567468,23	6796875,18
2005_61	ARROU	Fontaine Measlet	Source		155,67	155,69	155,67	12/11/24	0,02	0			Faible	557330,79	6783286,92
BSS000MTYK	OULINS	Pont du Roi-Lavoir	Source	01815X0001	58,43	58,86	58,43	27/11/24	0,43	0			Faible	587534,33	6863403,95
BSS000RGWA	SAINT-MAIXME-HAUTERIVE	La Gouffrerie	Source	02165X0049	153,56	153,89	153,56	29/10/24	0,33	0			Faible	564178,57	6835923,83
BSS000RGWT	FONTAINE-LES-RIBOUTS	Le Grand Moulin	Source captée	02166X0013	123,18	123,36	123,18	27/11/24	0,18	0				570653,43	6840892,04
BSS000RGWY	SAINT-ANGE-ET-TORCAY	St Ange_La Guilleri	Source	02166X0018	132,15	133,57	132,15	29/10/24	1,42	0			Faible	568182,91	6840461,54
BSS000RGYF	AUNAY-SOUS-CRECY	Pont Bois	Source	02167X0010	107,86	108,18	107,86	21/11/24	0,32	0			Faible	575463,69	6842675,26
BSS000RGYH	AUNAY-SOUS-CRECY	La Grenouillère	Source	02167X0012	108,83	110,33	108,83	27/11/24	1,3	0				574685,52	6842636,35
BSS000RHKE	CHAUDON	Rue des Fontaines	Source	02175X0011	86,93	87,25	86,93	21/11/24	0,32	0				589347,64	6841243,90
BSS000RHKG	CHAUDON	Les Marais	Source	02175X0013	87,3	87,71	87,3	21/11/24	0,41	0			Faible	589766,49	6840767,30
BSS000RHNL	SENANTES	Chlle Ste Geneviève	Source captée	02176X0019	109,8	110,4	109,8	19/11/24	0,6	0			Faible	595025,82	6840476,99
BSS000TUZN	SAINT-PIAT	Les Martels	Source	02552X0026	103,94	104,23	103,94	29/10/24	0,29	0				594812,71	6826966,57
BSS000TVMC	LUISANT	Bas de Luisant	Source	02555X0041	125,12	125,35	125,12	27/11/24	0,23	0			Faible	587513,26	6815183,77
BSS000TVMU	CHAMPHOL	Fontaine Bouillan	Source	02555X0057	115,91	116,15	115,91	27/11/24	0,24	0			Faible	589387,12	6820830,53
NUM_0001	VILLIERS-LE-MORHIER	MALMAISON	Plan d'eau		94	94,79	94	10/10/24	0,79	0			Non	593705,52	6835138,53
NUM_0002	VILLIERS-LE-MORHIER	MALMAISON	Plan d'eau		96,02	96,55	96,02	10/10/24	0,53	0			Non	593658,59	6835172,75
NUM_0003	SAINT-LUCIEN		Source		122,47	122,82	122,47	22/10/24	0,35	0			Faible	598612,19	6839804,97
NUM_0004	JAUDRAIS		Ruisseau	St Martin	162,71	162,71	163,21	24/10/24	0	0,5			Faible	562995,28	6833812,24
NUM_0005	MAILLEBOIS	st martin	Source		148,62	150,72	148,62	29/10/24	2,1	0			Faible	564550,21	6836740,40
NUM_0006	MAILLEBOIS	st martin	Rivière	st martin	151,01	151,39	151,01	29/10/24	0,38	0			Faible	564514,13	6836622,90
NUM_0007	ILLIERS-COMBRAY	CRANES	RUISSEAU		150,59	150,8	150,59	06/11/24	0,21	0				568526,80	6803211,31
NUM_0008	ILLIERS-COMBRAY		Source		152,85	153,3	152,85	06/11/24	0,45	0			Non	569559,38	6801193,96
NUM_0009	SAINT-PELLERIN		Ruisseau		131,5	131,79	131,5	12/11/24	0,29	0				561896,18	6776337,43
NUM_0010	DOUY		Rivière	LOIR	97,86	98,18	97,86	14/11/24	0,32	0				571198,22	6772136,38
NUM_0011	VILLIERS-SAINT-ORIEN		Source		110,19	110,94	110,19	14/11/24	0,75	0			Faible	585495,33	6781473,13
NUM_0012	SENANTES		Source		109,7	109,7	109,7	19/11/24	0	0				595025,30	6840491,18
NUM_0013	SENANTES		Ruisseau		109,77	109,99	109,77	19/11/24	0,22	0				595025,32	6840490,99
NUM_0014	TREON	MALICORNE	Résurgence	MALICORNE - BSS000RGYJ	107,86	109,36	107,86	21/11/24	1,5	0			Faible	575717,72	6843370,10
NUM_0015	ROMILLY-SUR-AIGRE	Jonchet	Source		93,68	94,33	93,68	26/11/24	0,65	0			Faible	571422,08	6766508,89
NUM_0016	ROMILLY-SUR-AIGRE	Romilly sur Aigre	Rivière	Aigre	94,35	94,69	94,35	26/11/24	0,34	0				571861,97	6766177,10
NUM_0017	LA FERTE-VILLENEUIL		Source		104,31	104,69	104,31	26/11/24	0,38	0	Débit > 200 L/S			577069,25	6766189,39
NUM_0018	LE MEE	MOTTERAYE	Source		109,07	109,36	109,09	26/11/24	0,27	0			Faible	579878,35	6765915,32
NUM_0019			Rivière	Egvonne	112,44	112,93	112,44	26/11/24	0,49	0				564165,38	6766552,65
NUM_0020	SAINT-HILAIRE-SUR-YERRE		Rivière	Yerres	96,02	97,14	96,02	26/11/24	1,12	0				570006,53	6771077,40
NUM_0021	LANGEY		Rivière	Yerre	122,15	123,14	122,85	26/11/24	0,99	0				564917,33	6775993,94
NUM_0022	DAMPIERRE-SUR-AVRE		Rivière		110,71	111,1	110,71	27/11/24	0,39	0				563789,72	6853089,06
NUM_0023	VERT-EN-DROUAIS		Rivière	Avre	86,62	86,77	86,62	27/11/24	0,15	0				573938,85	6852518,28
NUM_0024	SOULAIRES		Source		104,67	105,15	104,67	27/11/24	0,48	0			Faible	595021,35	6826328,41

Annexe 2 – Points de mesure - cartes piézométriques et interpolation

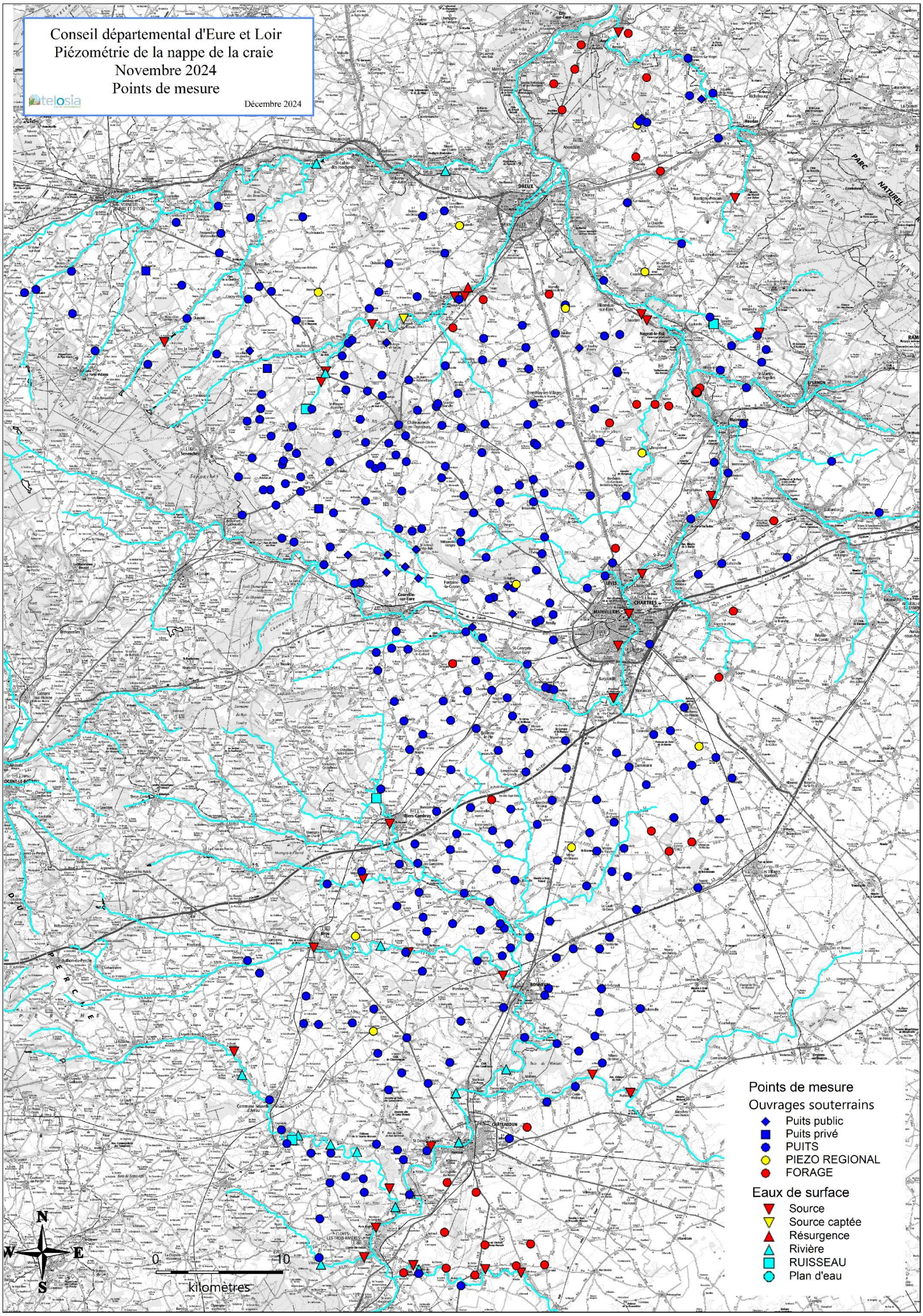
Conseil départemental d'Eure et Loir
Piézométrie de la nappe de la craie
Novembre 2024
Points de mesure
Décembre 2024
Points de mesure
Ouvrages souterrains
Puits public
Puits privé
PUITS
PIEZO REGIONAL
FORAGE
Eaux de surface
Source
Source captée
Résurgence
Rivière
RUISSEAU
Plan d'eau
N
S
E
W
0
10
kilomètres

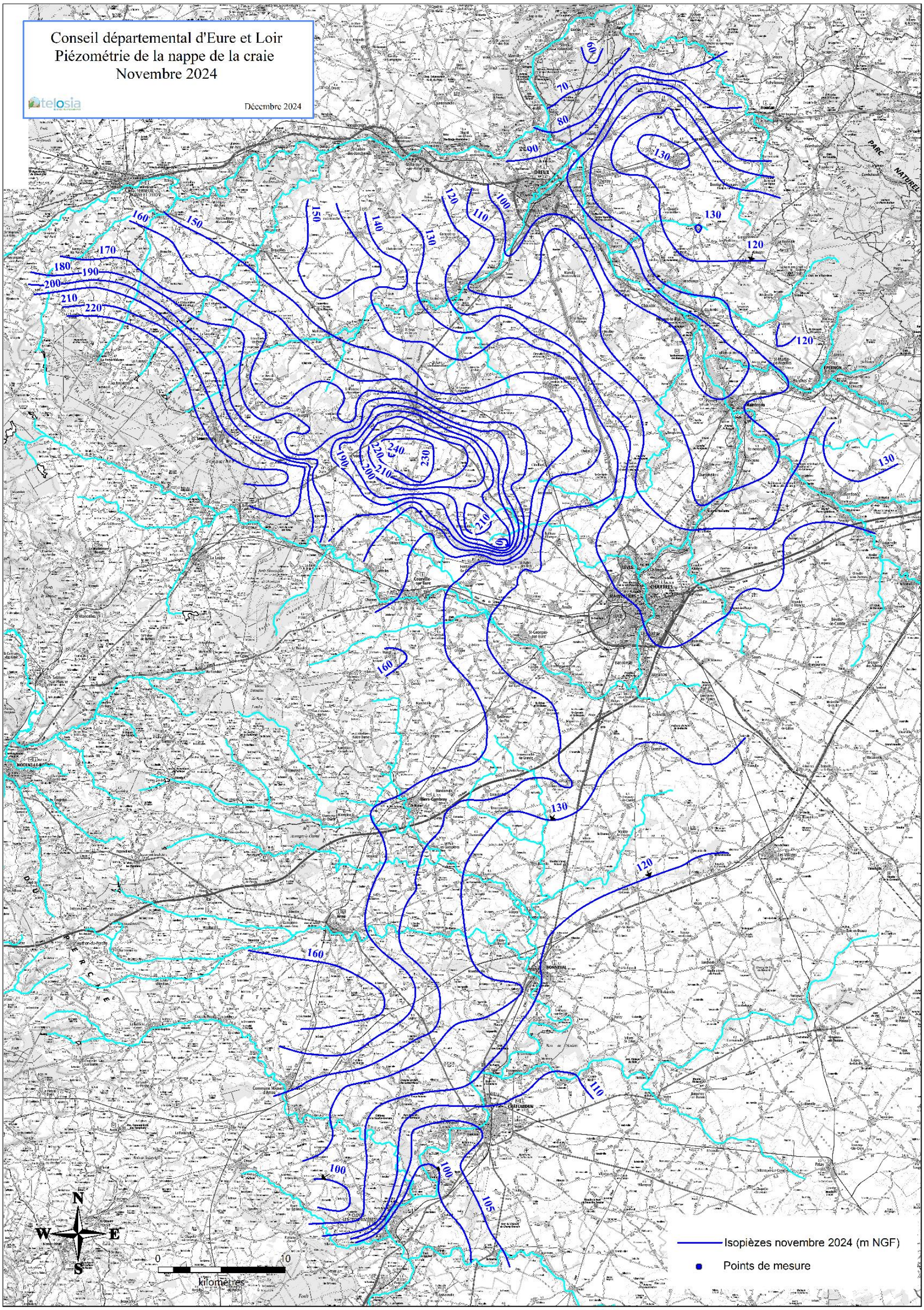
Conseil départemental d'Eure et Loir
Piézométrie de la nappe de la craie
Novembre 2024
Décembre 2024
Isopièzes novembre 2024 (m NGF)
Points de mesure
N
S
E
W
0
10
kilomètres

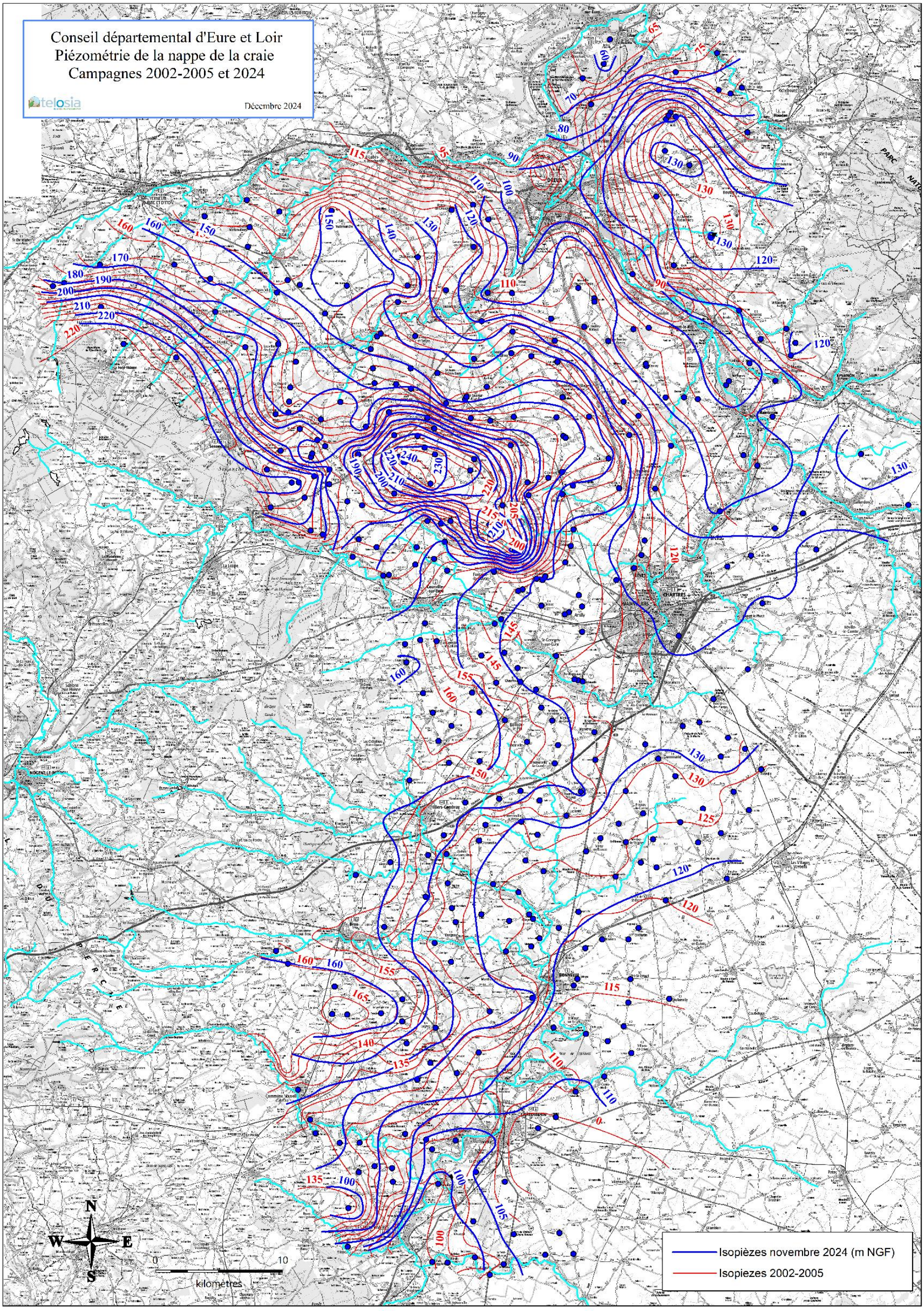
Conseil départemental d'Eure et Loir
Piézométrie de la nappe de la craie
Campagnes 2002-2005 et 2024
telosia
Décembre 2024
Isopièzes novembre 2024 (m NGF)
Isopiezes 2002-2005
N
S
E
W
0
10
kilomètres

Paramètres d'interpolation

<Method EstimationTechnique="Inverse Distance Weighting">
<TechniqueParamaters>
<InverseDistanceWeighting Model="Power" Power="3.000000" Nugget="1.000000" Range="100.000000" HitDistance="20.000000" CorrectDensity="1" EllipticalWeighting="1" Taper="0" TaperFrom="100.000000" TaperTo="1000.000000" TaperBackground="0.000000"/>
<Searching Distance="1500.000000" Expansions="2" GridPasses="1"/>
<Anisotropy EllipticalSearch="0" MinorDistance="2000.000000" MajorAxisOrientation="90.000000"/>
<SampleSelection NumSearchSectors="1" MinimumPoints="4" UseNearestNeighbours="1" MaximumSamples="7"/>
<GriddingRule Customise="1" NumSamples="3" NumSectors="1"/>
</TechniqueParamaters>
</Method>
<GridGeometry>
<CellParamaters SquareCells="1" XCellSize="500.000000" YCellSize="500.000000"/>
<DataCoverage XMin="540867.990000" XMax="608014.216000" YMin="6764890.540000" YMax="6863338.000000"/>
<GridBounds ManualSettings="0" ManualXMin="538500.000000" ManualXMax="610500.000000" ManualYMin="6760000.000000" ManualYMax="6868000.000000" NumColumns="145" NumRows="217"/>
</GridGeometry>

Annexe 3 – Fiches de mesures piézométriques et de niveau d'eau de surface

PIEZOMETRIE

Conseil départemental d'Eure-et-Loir

Campagne piézométrique de la nappe de la craie libre - novembre 2024

N° BSS	2002_1	Type d'ouvrage	FORAGE
Indice		Usage	Irrigation

Localisation - données générales

Commune	AUNAY SOUS CRECY
Lieu-dit	Ferme de Villiers
X L93 (m)	574534.54
Y L93 (m)	6840192.49
Z BSS (m)	0

Nivellement



Nature repère	IPN	
Cote repère	147.85	
Hauteur repère / sol (m)	0.05	
Date niveau d'eau		24/10/2024
Niveau d'eau/repère (m)		29.74
Cote niveau d'eau (m NGF)		118.11

Caractéristiques

Nappe captée	CRAIE
Profondeur (m)	
Diamètre tubage (m)	
Date réalisation	

Conseil départemental d'Eure-et-Loir

Campagne piézométrique de la nappe de la craie libre - novembre 2024

N° BSS	2002_2	Type d'ouvrage	PUITS
Indice		Usage	Inutilisé

Localisation - données générales

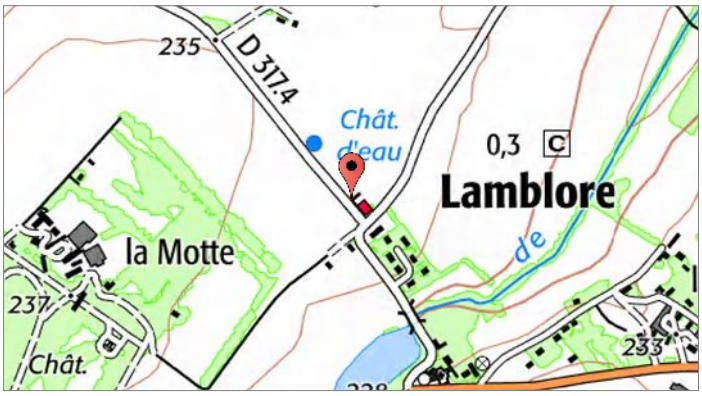

Commune	LAMBLORE
Lieu-dit	Proche mairie
X L93 (m)	546418.08
Y L93 (m)	6838389.77
Z BSS (m)	0

Nivellement

Nature repère	DALLE BETON EXTERNE	
Cote repère	231.55	
Hauteur repère / sol (m)	0.05	
Date niveau d'eau		25/11/2024
Niveau d'eau/repère (m)		3.16
Cote niveau d'eau (m NGF)		228.39

Caractéristiques

Nappe captée	CRAIE
Profondeur (m)	
Diamètre tubage (mm)	
Date réalisation	

Conseil départemental d'Eure-et-Loir

Campagne piézométrique de la nappe de la craie libre - novembre 2024

N° BSS	2002_8	Type d'ouvrage	FORAGE
Indice		Usage	Inutilisé

Localisation - données générales

Commune	BROUE
Lieu-dit	Marolles
X L93 (m)	590829.73
Y L93 (m)	6852510.26
Z BSS (m)	0

Nivellement

Nature repère	DALLE BETON EXTERNE	
Cote repère	135.24	
Hauteur repère / sol (m)	0.05	
Date niveau d'eau		27/11/2024
Niveau d'eau/repère (m)		3.3
Cote niveau d'eau (m NGF)		131.94

Caractéristiques

Nappe captée	CRAIE
Profondeur (m)	
Diamètre tubage (mm)	
Date réalisation	

Conseil départemental d'Eure-et-Loir

Campagne piézométrique de la nappe de la craie libre - novembre 2024

N° BSS	2002_11	Type d'ouvrage	PUITS
Indice		Usage	Inutilisé

Localisation - données générales

Commune	AMILLY
Lieu-dit	La Noue
X L93 (m)	582145.25
Y L93 (m)	6818555.52
Z BSS (m)	0

Nivellement

Nature repère	DALLE BETON EXTERNE	
Cote repère	161.07	
Hauteur repère / sol (m)	0,00	
Date niveau d'eau		04/11/2024
Niveau d'eau/repère (m)		22.7
Cote niveau d'eau (m NGF)		138.37

Caractéristiques

Nappe captée	CRAIE
Profondeur (m)	
Diamètre tubage (mm)	
Date réalisation	

Conseil départemental d'Eure-et-Loir

Campagne piézométrique de la nappe de la craie libre - novembre 2024

N° BSS	2002_12	Type d'ouvrage	PUITS
Indice		Usage	Inutilisé

Localisation - données générales

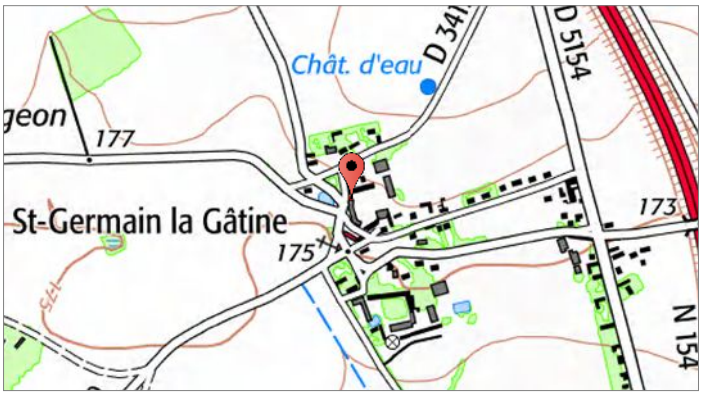

Commune	BERCHERES ST GERMAIN
Lieu-dit	St Germain la Gatine
X L93 (m)	585316.05
Y L93 (m)	6827000.83
Z BSS (m)	0

Nivellement

Nature repère	PLAQUE ACIER	
Cote repère	176.2	
Hauteur repère / sol (m)	0.32	
Date niveau d'eau		04/11/2024
Niveau d'eau/repère (m)		31.8
Cote niveau d'eau (m NGF)		144.4

Caractéristiques

Nappe captée	CRAIE
Profondeur (m)	
Diamètre tubage (m)	
Date réalisation	

Conseil départemental d'Eure-et-Loir

Campagne piézométrique de la nappe de la craie libre - novembre 2024

N° BSS	2002_14	Type d'ouvrage	PUITS
Indice		Usage	Inutilisé

Localisation - données générales

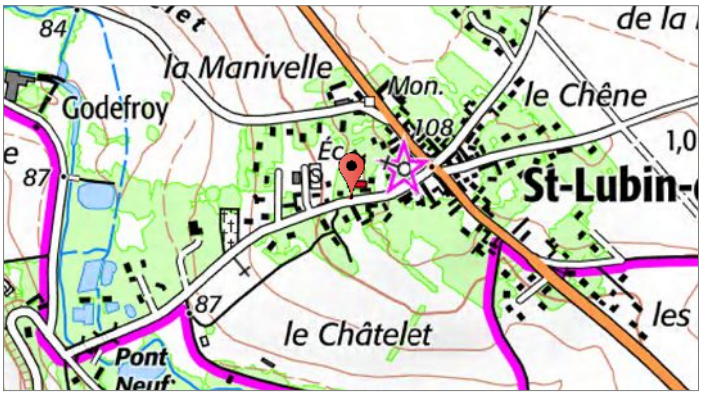

Commune	ST LUBIN DE LA HAYE
Lieu-dit	Mairie
X L93 (m)	594956.26
Y L93 (m)	6858628.02
Z BSS (m)	0

Nivellement

Nature repère	PLAQUE ACIER	
Cote repère	101.2	
Hauteur repère / sol (m)	0,00	
Date niveau d'eau		27/11/2024
Niveau d'eau/repère (m)		18.95
Cote niveau d'eau (m NGF)		82.25

Caractéristiques

Nappe captée	CRAIE
Profondeur (m)	
Diamètre tubage (mm)	
Date réalisation	

Conseil départemental d'Eure-et-Loir

Campagne piézométrique de la nappe de la craie libre - novembre 2024

N° BSS	2002_15	Type d'ouvrage	PUITS
Indice		Usage	Inutilisé

Localisation - données générales

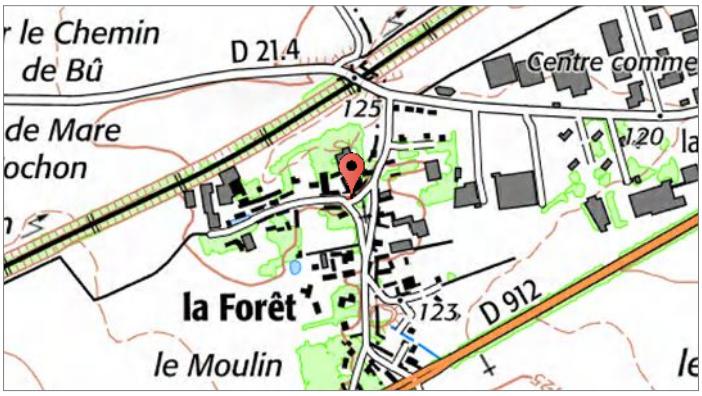

Commune	GOUSAINVILLE
Lieu-dit	La Foret
X L93 (m)	595382.48
Y L93 (m)	6855101.06
Z BSS (m)	0

Nivellement

Nature repère	PLAQUE ACIER	
Cote repère	123.84	
Hauteur repère / sol (m)	0.62	
Date niveau d'eau		27/11/2024
Niveau d'eau/repère (m)		30.48
Cote niveau d'eau (m NGF)		93.36

Caractéristiques

Nappe captée	CRAIE
Profondeur (m)	
Diamètre tubage (mm)	
Date réalisation	

Conseil départemental d'Eure-et-Loir

Campagne piézométrique de la nappe de la craie libre - novembre 2024

N° BSS	2002_17	Type d'ouvrage	PUITS
Indice		Usage	Inutilisé

Localisation - données générales

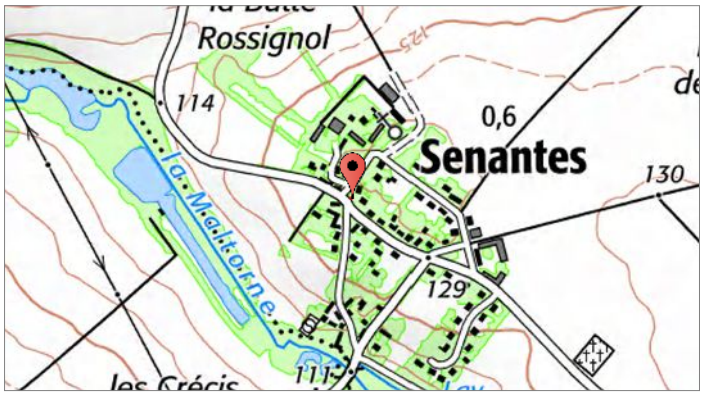

Commune	SENANTES
Lieu-dit	Pl. des Carnutes
X L93 (m)	594720.09
Y L93 (m)	6841028.28
Z BSS (m)	0

Nivellement

Nature repère	PLAQUE ACIER	
Cote repère	127.48	
Hauteur repère / sol (m)	0,00	
Date niveau d'eau		19/11/2024
Niveau d'eau/repère (m)		17.85
Cote niveau d'eau (m NGF)		109.63

Caractéristiques

Nappe captée	CRAIE
Profondeur (m)	
Diamètre tubage (m)	
Date réalisation	

Conseil départemental d'Eure-et-Loir

Campagne piézométrique de la nappe de la craie libre - novembre 2024

N° BSS	2002_18	Type d'ouvrage	PUITS
Indice		Usage	Inutilisé

Localisation - données générales

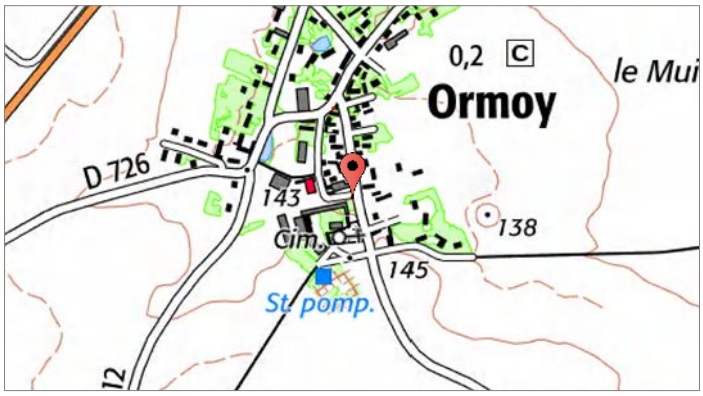

Commune	ORMOY
Lieu-dit	Bourg
X L93 (m)	587452.24
Y L93 (m)	6836644.02
Z BSS (m)	0

Nivellement

Nature repère	PLAQUE ACIER	
Cote repère	142.28	
Hauteur repère / sol (m)	0.18	
Date niveau d'eau		23/10/2024
Niveau d'eau/repère (m)		35.82
Cote niveau d'eau (m NGF)		106.47

Caractéristiques

Nappe captée	CRAIE
Profondeur (m)	
Diamètre tubage (mm)	
Date réalisation	

Conseil départemental d'Eure-et-Loir

Campagne piézométrique de la nappe de la craie libre - novembre 2024

N° BSS	2002_20	Type d'ouvrage	PUITS
Indice		Usage	Inutilisé

Localisation - données générales

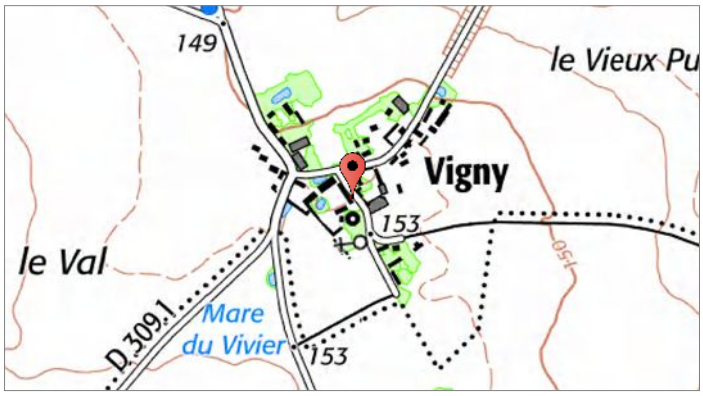

Commune	MARVILLE MOUTIERS BRULE
Lieu-dit	Vigny
X L93 (m)	579983.07
Y L93 (m)	6840384.39
Z BSS (m)	0

Nivellement

Nature repère	PLAQUE ACIER	
Cote repère	150.82	
Hauteur repère / sol (m)	0.15	
Date niveau d'eau		23/10/2024
Niveau d'eau/repère (m)		39.49
Cote niveau d'eau (m NGF)		111.33

Caractéristiques

Nappe captée	CRAIE
Profondeur (m)	
Diamètre tubage (m)	
Date réalisation	

Conseil départemental d'Eure-et-Loir

Campagne piézométrique de la nappe de la craie libre - novembre 2024

N° BSS	2002_21	Type d'ouvrage	PUITS
Indice		Usage	Inutilisé

Localisation - données générales

Commune	LE BOULLAY MIVOYE
Lieu-dit	Le Fonville
X L93 (m)	583363.28
Y L93 (m)	6841989.86
Z BSS (m)	0

Nivellement

Nature repère	PLAQUE ACIER	
Cote repère	132.89	
Hauteur repère / sol (m)	0.16	
Date niveau d'eau		19/11/2024
Niveau d'eau/repère (m)		16.85
Cote niveau d'eau (m NGF)		116.04

Caractéristiques

Nappe captée	CRAIE
Profondeur (m)	
Diamètre tubage (m)	
Date réalisation	

Conseil départemental d'Eure-et-Loir

Campagne piézométrique de la nappe de la craie libre - novembre 2024

N° BSS	2002_26	Type d'ouvrage	PUITS
Indice		Usage	Inutilisé

Localisation - données générales

Commune	GARANCIERES DROUAIS
Lieu-dit	Entre 6 et 8 rue
X L93 (m)	573893.01
Y L93 (m)	6846054.70
Z BSS (m)	0

Nivellement

Nature repère	DALLE BETON EXTERNE	
Cote repère	142.14	
Hauteur repère / sol (m)	0.17	
Date niveau d'eau		25/11/2024
Niveau d'eau/repère (m)		20.27
Cote niveau d'eau (m NGF)		121.87

Caractéristiques

Nappe captée	CRAIE
Profondeur (m)	
Diamètre tubage (m)	
Date réalisation	

Conseil départemental d'Eure-et-Loir

Campagne piézométrique de la nappe de la craie libre - novembre 2024

N° BSS	2002_27	Type d'ouvrage	Puits public
Indice		Usage	Inutilisé

Localisation - données générales

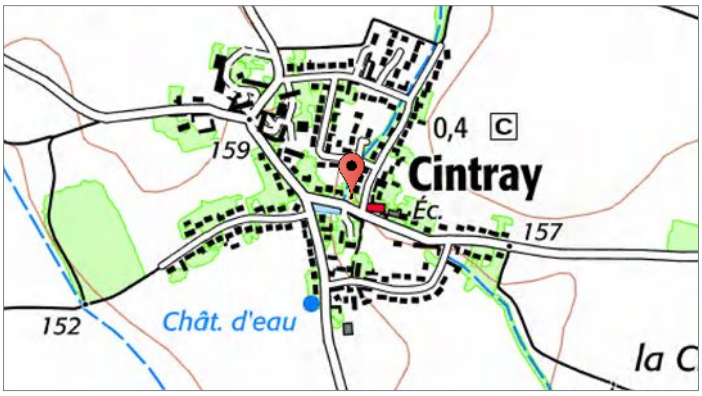

Commune	CINTRAY
Lieu-dit	Place de la Mairie
X L93 (m)	579218.03
Y L93 (m)	6817706.39
Z BSS (m)	0

Nivellement

Nature repère	PLAQUE ACIER	
Cote repère	154.98	
Hauteur repère / sol (m)	0.15	
Date niveau d'eau		04/11/2024
Niveau d'eau/repère (m)		15.44
Cote niveau d'eau (m NGF)		139.54

Caractéristiques

Nappe captée	CRAIE
Profondeur (m)	
Diamètre tubage (mm)	
Date réalisation	

Conseil départemental d'Eure-et-Loir

Campagne piézométrique de la nappe de la craie libre - novembre 2024

N° BSS	2002_28	Type d'ouvrage	PUITS
Indice		Usage	Inutilisé

Localisation - données générales

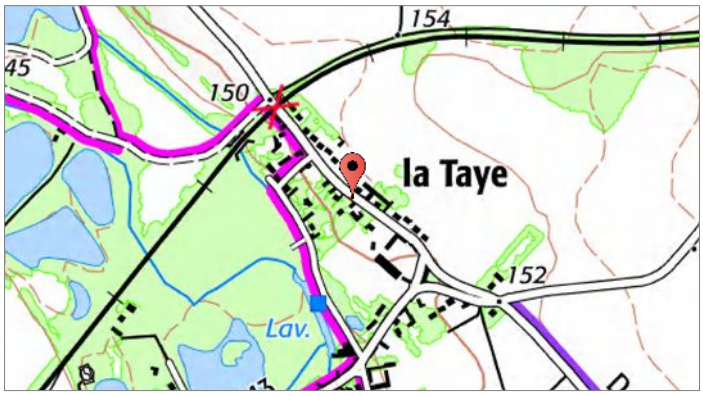

Commune	ST GEORGES SUR EURE
Lieu-dit	La Taye_face 13bis
X L93 (m)	580374.68
Y L93 (m)	6813756.12
Z BSS (m)	0

Nivellement

Nature repère	PLAQUE ACIER	
Cote repère	151.42	
Hauteur repère / sol (m)	0.15	
Date niveau d'eau		05/11/2024
Niveau d'eau/repère (m)		12.21
Cote niveau d'eau (m NGF)		139.21

Caractéristiques

Nappe captée	CRAIE
Profondeur (m)	
Diamètre tubage (mm)	
Date réalisation	

Conseil départemental d'Eure-et-Loir

Campagne piézométrique de la nappe de la craie libre - novembre 2024

N° BSS	2002_29	Type d'ouvrage	PUITS
Indice		Usage	Inutilisé

Localisation - données générales

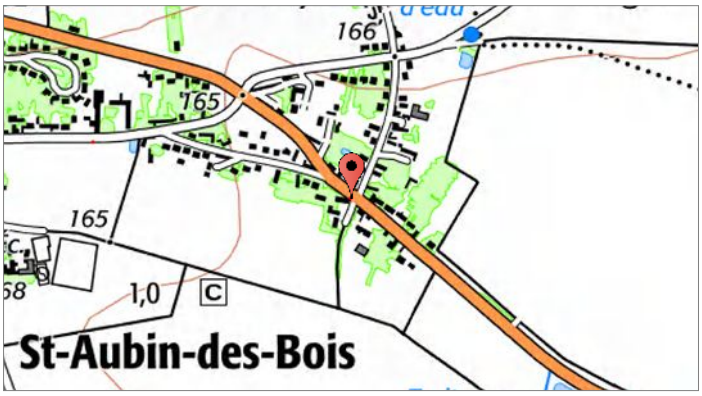

Commune	ST AUBIN DES BOIS
Lieu-dit	Sur la D24
X L93 (m)	579304.67
Y L93 (m)	6819742.71
Z BSS (m)	0

Nivellement

Nature repère	PLAQUE ACIER	
Cote repère	161.18	
Hauteur repère / sol (m)	0.19	
Date niveau d'eau		04/11/2024
Niveau d'eau/repère (m)		21.84
Cote niveau d'eau (m NGF)		139.34

Caractéristiques

Nappe captée	CRAIE
Profondeur (m)	
Diamètre tubage (mm)	
Date réalisation	

Conseil départemental d'Eure-et-Loir

Campagne piézométrique de la nappe de la craie libre - novembre 2024

N° BSS	2002_31	Type d'ouvrage	PUITS
Indice		Usage	Inutilisé

Localisation - données générales

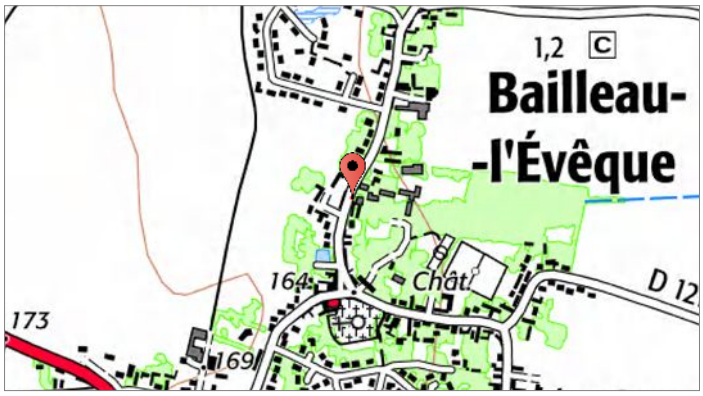

Commune	BAILLEAU L'EVEQUE
Lieu-dit	A COTE DE L ECOLE
X L93 (m)	581526.53
Y L93 (m)	6822434.22
Z BSS (m)	0

Nivellement

Nature repère	PLAQUE ACIER	
Cote repère	162.55	
Hauteur repère / sol (m)	0,00	
Date niveau d'eau		04/11/2024
Niveau d'eau/repère (m)		28.72
Cote niveau d'eau (m NGF)		133.83

Caractéristiques

Nappe captée	CRAIE
Profondeur (m)	
Diamètre tubage (mm)	
Date réalisation	

Conseil départemental d'Eure-et-Loir

Campagne piézométrique de la nappe de la craie libre - novembre 2024

N° BSS	2002_32	Type d'ouvrage	PUITS
Indice		Usage	Inutilisé

Localisation - données générales

Commune	AMILLY
Lieu-dit	Ouerray
X L93 (m)	582416.88
Y L93 (m)	6815654.26
Z BSS (m)	0

Nivellement

Nature repère	PLAQUE ACIER	
Cote repère	157.37	
Hauteur repère / sol (m)	0.15	
Date niveau d'eau		05/11/2024
Niveau d'eau/repère (m)		18.08
Cote niveau d'eau (m NGF)		139.29

Caractéristiques

Nappe captée	CRAIE
Profondeur (m)	
Diamètre tubage (mm)	
Date réalisation	

Conseil départemental d'Eure-et-Loir

Campagne piézométrique de la nappe de la craie libre - novembre 2024

N° BSS	2002_33	Type d'ouvrage	PUITS
Indice		Usage	Inutilisé

Localisation - données générales

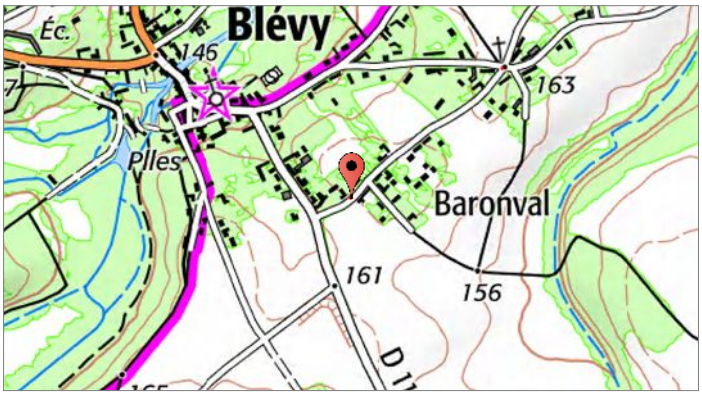

Commune	MAILLEBOIS
Lieu-dit	
X L93 (m)	566316.54
Y L93 (m)	6838978.87
Z BSS (m)	0

Nivellement

Nature repère	PLAQUE ACIER	
Cote repère	160.93	
Hauteur repère / sol (m)	0.1	
Date niveau d'eau		29/10/2024
Niveau d'eau/repère (m)		16.7
Cote niveau d'eau (m NGF)		144.23

Caractéristiques

Nappe captée	CRAIE
Profondeur (m)	
Diamètre tubage (mm)	
Date réalisation	

Conseil départemental d'Eure-et-Loir

Campagne piézométrique de la nappe de la craie libre - novembre 2024

N° BSS	2002_34	Type d'ouvrage	PUITS
Indice		Usage	Inutilisé

Localisation - données générales

Commune	FONTAINE LA GUYON
Lieu-dit	Bourg
X L93 (m)	575490.09
Y L93 (m)	6820399.72
Z BSS (m)	0

Nivellement

Nature repère	PLAQUE ACIER	
Cote repère	170.63	
Hauteur repère / sol (m)	0.1	
Date niveau d'eau		04/11/2024
Niveau d'eau/repère (m)		25.57
Cote niveau d'eau (m NGF)		145.06

Caractéristiques

Nappe captée	CRAIE
Profondeur (m)	
Diamètre tubage (mm)	
Date réalisation	

Conseil départemental d'Eure-et-Loir

Campagne piézométrique de la nappe de la craie libre - novembre 2024

N° BSS	2002_35	Type d'ouvrage	PUITS
Indice		Usage	Inutilisé

Localisation - données générales

Commune	MAILLEBOIS
Lieu-dit	ChennevriÃ¨res
X L93 (m)	562228.55
Y L93 (m)	6840789.45
Z BSS (m)	0

Nivellement

Nature repère	PLAQUE ACIER	
Cote repère	171.15	
Hauteur repère / sol (m)	0.01	
Date niveau d'eau		25/11/2024
Niveau d'eau/repère (m)		23.1
Cote niveau d'eau (m NGF)		148.05

Caractéristiques

Nappe captée	CRAIE
Profondeur (m)	
Diamètre tubage (mm)	
Date réalisation	

Conseil départemental d'Eure-et-Loir

Campagne piézométrique de la nappe de la craie libre - novembre 2024

N° BSS	2002_36	Type d'ouvrage	PUITS
Indice		Usage	Inutilisé

Localisation - données générales

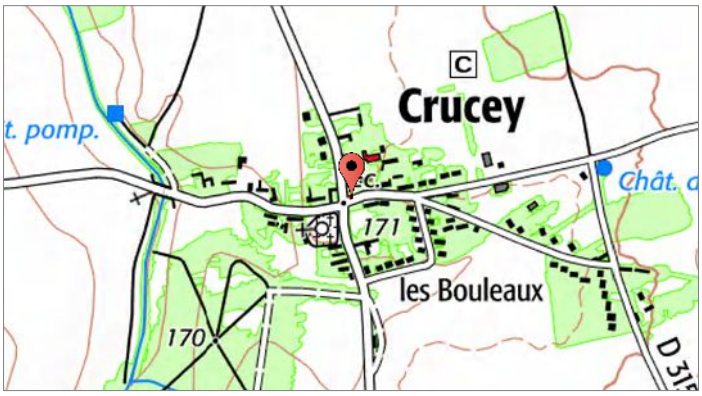

Commune	CRUCEY VILLAGES
Lieu-dit	Rue du Moulin
X L93 (m)	558446.89
Y L93 (m)	6842442.42
Z BSS (m)	0

Nivellement

Nature repère		
Cote repère	169.33	
Hauteur repère / sol (m)	0.15	
Date niveau d'eau		25/11/2024
Niveau d'eau/repère (m)		19.26
Cote niveau d'eau (m NGF)		150.07

Caractéristiques

Nappe captée	CRAIE
Profondeur (m)	
Diamètre tubage (mm)	
Date réalisation	

Conseil départemental d'Eure-et-Loir

Campagne piézométrique de la nappe de la craie libre - novembre 2024

N° BSS	2002_37	Type d'ouvrage	PUITS
Indice		Usage	Inutilisé

Localisation - données générales

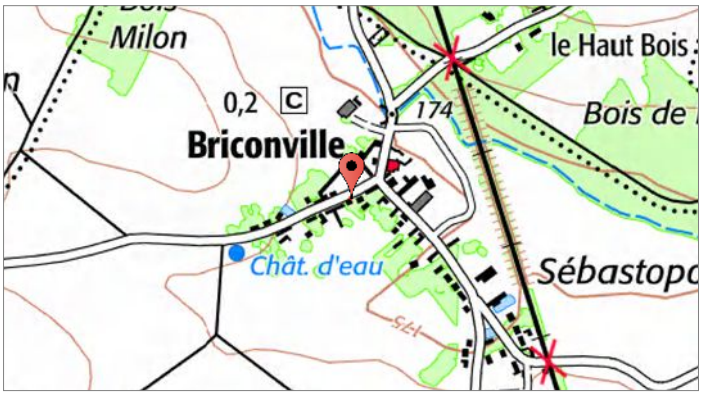

Commune	BRICONVILLE
Lieu-dit	Bourg_rue Courtina
X L93 (m)	580866.85
Y L93 (m)	6826518.52
Z BSS (m)	0

Nivellement



Nature repère	PLAQUE ACIER	
Cote repère	176.91	
Hauteur repère / sol (m)	0.19	
Date niveau d'eau		04/11/2024
Niveau d'eau/repère (m)		28.83
Cote niveau d'eau (m NGF)		148.08

Caractéristiques

Nappe captée	CRAIE
Profondeur (m)	
Diamètre tubage (m)	
Date réalisation	

Conseil départemental d'Eure-et-Loir

Campagne piézométrique de la nappe de la craie libre - novembre 2024

N° BSS	2002_38	Type d'ouvrage	PUITS
Indice		Usage	Inutilisé

Localisation - données générales

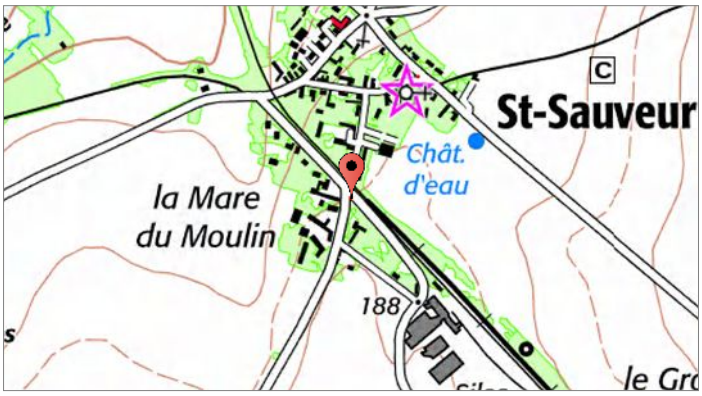

Commune	ST SAUVEUR
Lieu-dit	Bourg
X L93 (m)	573220.78
Y L93 (m)	6834008.10
Z BSS (m)	0

Nivellement

Nature repère	PLAQUE ACIER	
Cote repère	185.6	
Hauteur repère / sol (m)	0.02	
Date niveau d'eau		24/10/2024
Niveau d'eau/repère (m)		36.14
Cote niveau d'eau (m NGF)		149.46

Caractéristiques

Nappe captée	CRAIE
Profondeur (m)	
Diamètre tubage (mm)	
Date réalisation	

Conseil départemental d'Eure-et-Loir

Campagne piézométrique de la nappe de la craie libre - novembre 2024

N° BSS	2002_39	Type d'ouvrage	PUITS
Indice		Usage	Inutilisé

Localisation - données générales

Commune	CHATAINCOURT
Lieu-dit	Neuville les Bois
X L93 (m)	568717.12
Y L93 (m)	6843010.68
Z BSS (m)	0

Nivellement

Nature repère	PLAQUE ACIER	
Cote repère	168.75	
Hauteur repère / sol (m)	0,00	
Date niveau d'eau		25/11/2024
Niveau d'eau/repère (m)		20.5
Cote niveau d'eau (m NGF)		148.25

Caractéristiques

Nappe captée	CRAIE
Profondeur (m)	
Diamètre tubage (mm)	
Date réalisation	

Conseil départemental d'Eure-et-Loir

Campagne piézométrique de la nappe de la craie libre - novembre 2024

N° BSS	2002_40	Type d'ouvrage	PUITS
Indice		Usage	Inutilisé

Localisation - données générales

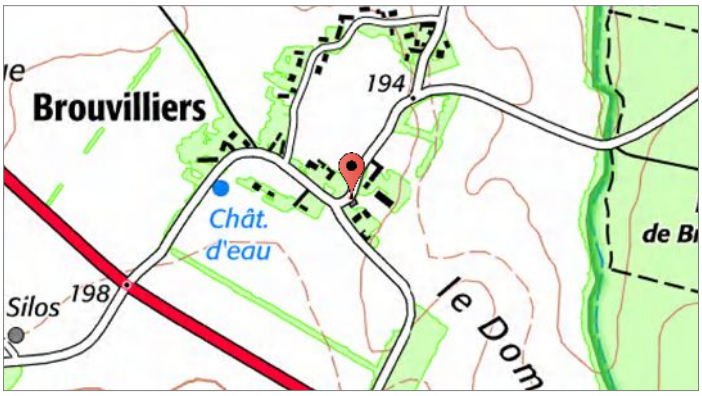

Commune	SAINT-MAIXME-HAUTERIVE
Lieu-dit	Brouvilliers
X L93 (m)	568978.48
Y L93 (m)	6834854.42
Z BSS (m)	0

Nivellement

Nature repère	PLAQUE ACIER	
Cote repère	195.44	
Hauteur repère / sol (m)	0,00	
Date niveau d'eau		24/10/2024
Niveau d'eau/repère (m)		34.35
Cote niveau d'eau (m NGF)		161.09

Caractéristiques



Nappe captée	CRAIE
Profondeur (m)	
Diamètre tubage (mm)	
Date réalisation	

Conseil départemental d'Eure-et-Loir

Campagne piézométrique de la nappe de la craie libre - novembre 2024

N° BSS	2002_41	Type d'ouvrage	PUITS
Indice		Usage	Inutilisé

Localisation - données générales

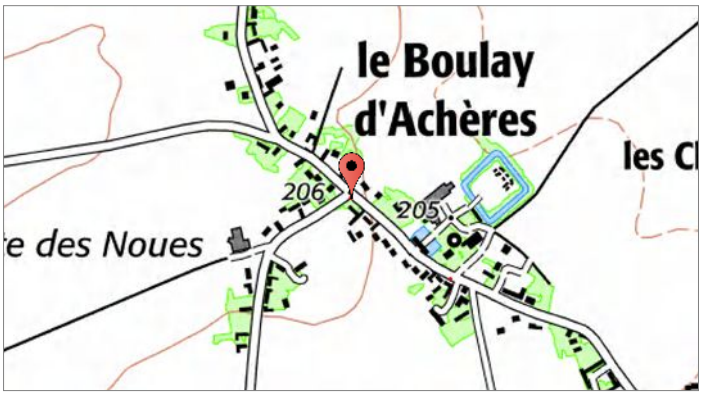

Commune	CLEVILLIERS
Lieu-dit	Le Boulay d'AchÃ¨res
X L93 (m)	580927.31
Y L93 (m)	6831126.01
Z BSS (m)	0

Nivellement

Nature repère	PLAQUE ACIER	
Cote repère	204.8	
Hauteur repère / sol (m)	0.16	
Date niveau d'eau		23/10/2024
Niveau d'eau/repère (m)		37.22
Cote niveau d'eau (m NGF)		167.58

Caractéristiques

Nappe captée	CRAIE
Profondeur (m)	
Diamètre tubage (mm)	
Date réalisation	

Conseil départemental d'Eure-et-Loir

Campagne piézométrique de la nappe de la craie libre - novembre 2024

N° BSS	2002_42	Type d'ouvrage	Puits public
Indice		Usage	Inutilisé

Localisation - données générales

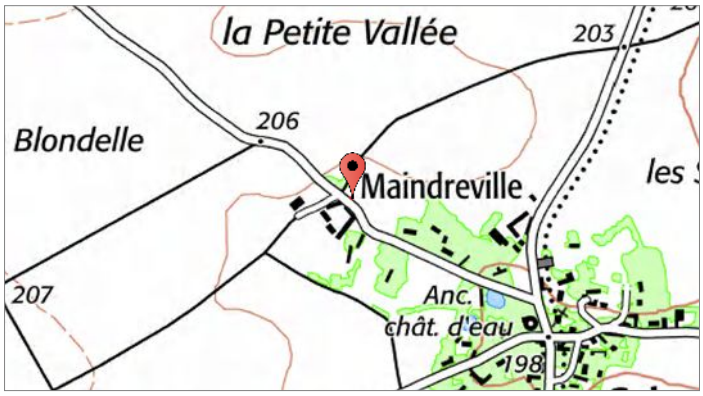

Commune	PONTGOUIN
Lieu-dit	Maindreville
X L93 (m)	566277.03
Y L93 (m)	6822335.89
Z BSS (m)	0

Nivellement

Nature repère	PLAQUE ACIER	
Cote repère	203.53	
Hauteur repère / sol (m)	0.12	
Date niveau d'eau		04/11/2024
Niveau d'eau/repère (m)		33.32
Cote niveau d'eau (m NGF)		170.21

Caractéristiques

Nappe captée	CRAIE
Profondeur (m)	
Diamètre tubage (m)	
Date réalisation	

Conseil départemental d'Eure-et-Loir

Campagne piézométrique de la nappe de la craie libre - novembre 2024

N° BSS	2002_43	Type d'ouvrage	PUITS
Indice		Usage	Inutilisé

Localisation - données générales

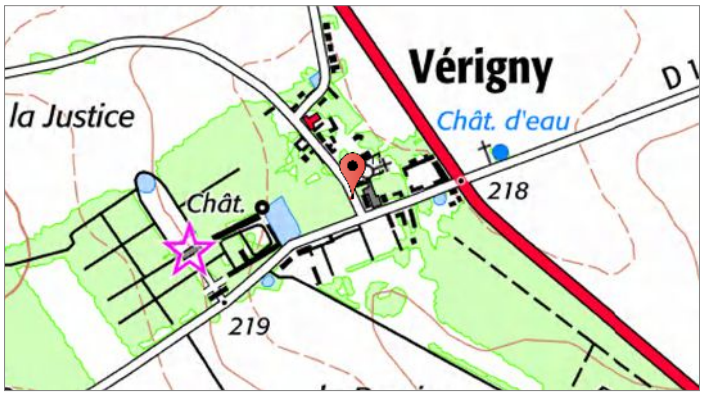

Commune	VERIGNY
Lieu-dit	Rue de la Mairie
X L93 (m)	576160.76
Y L93 (m)	6825645.89
Z BSS (m)	0

Nivellement

Nature repère	PLAQUE ACIER	
Cote repère	216.16	
Hauteur repère / sol (m)	0.11	
Date niveau d'eau		04/11/2024
Niveau d'eau/repère (m)		21.35
Cote niveau d'eau (m NGF)		194.81

Caractéristiques

Nappe captée	CRAIE
Profondeur (m)	
Diamètre tubage (mm)	
Date réalisation	

Conseil départemental d'Eure-et-Loir

Campagne piézométrique de la nappe de la craie libre - novembre 2024

N° BSS	2002_45_BSS00TUGD	Type d'ouvrage	PUITS
Indice		Usage	Inutilisé

Localisation - données générales

Commune	THIMERT
Lieu-dit	Arpentigny
X L93 (m)	568445.04
Y L93 (m)	6829140.84
Z BSS (m)	0

Nivellement

Nature repère	PLAQUE ACIER	
Cote repère	245.27	
Hauteur repère / sol (m)	0,00	
Date niveau d'eau		30/10/2024
Niveau d'eau/repère (m)		4.02
Cote niveau d'eau (m NGF)		241.25

Caractéristiques

Nappe captée	CRAIE
Profondeur (m)	
Diamètre tubage (mm)	
Date réalisation	

Conseil départemental d'Eure-et-Loir

Campagne piézométrique de la nappe de la craie libre - novembre 2024

N° BSS	2002_58	Type d'ouvrage	PUITS
Indice		Usage	Inutilisé

Localisation - données générales

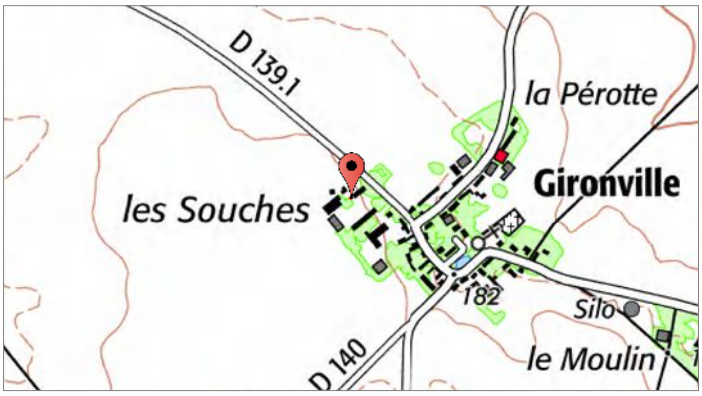

Commune	TREMBLAY les VILLAGES
Lieu-dit	Gironville Neuville
X L93 (m)	580478.62
Y L93 (m)	6836971.04
Z BSS (m)	0

Nivellement

Nature repère	PLAQUE ACIER	
Cote repère	183.45	
Hauteur repère / sol (m)	0.18	
Date niveau d'eau		23/10/2024
Niveau d'eau/repère (m)		40.16
Cote niveau d'eau (m NGF)		143.29

Caractéristiques

Nappe captée	CRAIE
Profondeur (m)	
Diamètre tubage (mm)	
Date réalisation	

Conseil départemental d'Eure-et-Loir

Campagne piézométrique de la nappe de la craie libre - novembre 2024

N° BSS	2002_59	Type d'ouvrage	PUITS
Indice		Usage	Inutilisé

Localisation - données générales

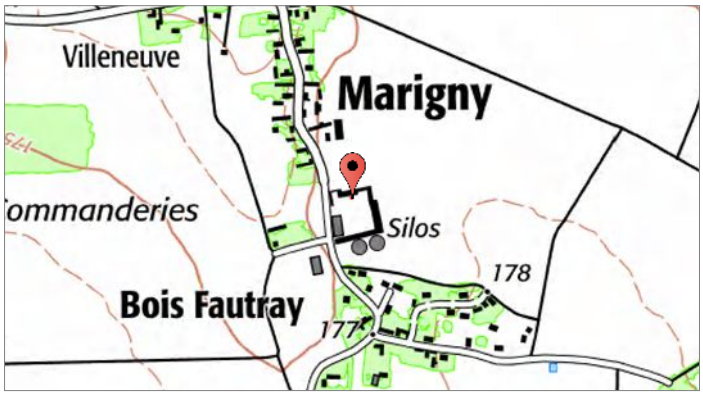

Commune	PRUDEMANCHE
Lieu-dit	Marigny_Ferme
X L93 (m)	562736.96
Y L93 (m)	6848907.60
Z BSS (m)	0

Nivellement

Nature repère	PLAQUE ACIER	
Cote repère	173.74	
Hauteur repère / sol (m)	0,00	
Date niveau d'eau		25/11/2024
Niveau d'eau/repère (m)		22.44
Cote niveau d'eau (m NGF)		151.3

Caractéristiques

Nappe captée	CRAIE
Profondeur (m)	
Diamètre tubage (mm)	
Date réalisation	

Conseil départemental d'Eure-et-Loir

Campagne piézométrique de la nappe de la craie libre - novembre 2024

N° BSS	2002_60	Type d'ouvrage	Puits privé
Indice		Usage	Inutilisé

Localisation - données générales

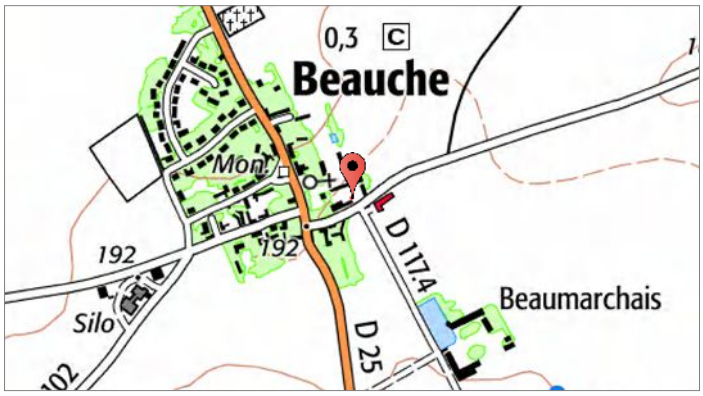

Commune	BEAUCHE
Lieu-dit	1 rue des Fonderies
X L93 (m)	550407.12
Y L93 (m)	6844649.07
Z BSS (m)	0

Nivellement

Nature repère	PLAQUE ACIER	
Cote repère	191.24	
Hauteur repère / sol (m)	0.02	
Date niveau d'eau		25/11/2024
Niveau d'eau/repère (m)		28.21
Cote niveau d'eau (m NGF)		163.03

Caractéristiques

Nappe captée	CRAIE
Profondeur (m)	
Diamètre tubage (m)	
Date réalisation	

Conseil départemental d'Eure-et-Loir

Campagne piézométrique de la nappe de la craie libre - novembre 2024

N° BSS	2002_62	Type d'ouvrage	PUITS
Indice		Usage	Inutilisé

Localisation - données générales

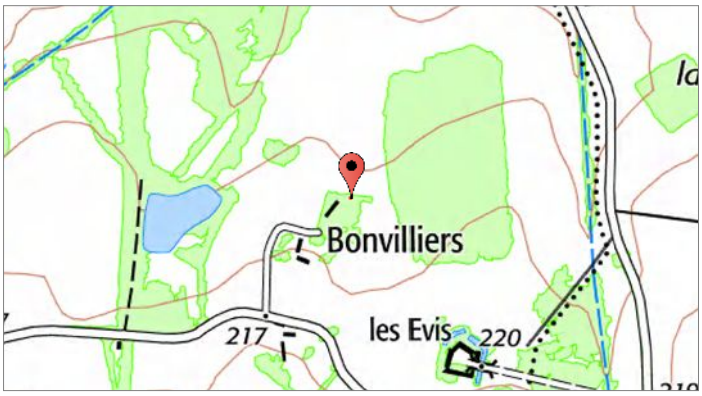

Commune	CHAPELLE FORTIN
Lieu-dit	Bonvilliers
X L93 (m)	544642.26
Y L93 (m)	6841307.96
Z BSS (m)	0

Nivellement



Nature repère	REGARD	
Cote repère	210.72	
Hauteur repère / sol (m)	0.63	
Date niveau d'eau		25/11/2024
Niveau d'eau/repère (m)		1.29
Cote niveau d'eau (m NGF)		209.43

Caractéristiques

Nappe captée	CRAIE
Profondeur (m)	
Diamètre tubage (m)	
Date réalisation	

Conseil départemental d'Eure-et-Loir

Campagne piézométrique de la nappe de la craie libre - novembre 2024

N° BSS	2002_65	Type d'ouvrage	PUITS
Indice		Usage	Inutilisé

Localisation - données générales

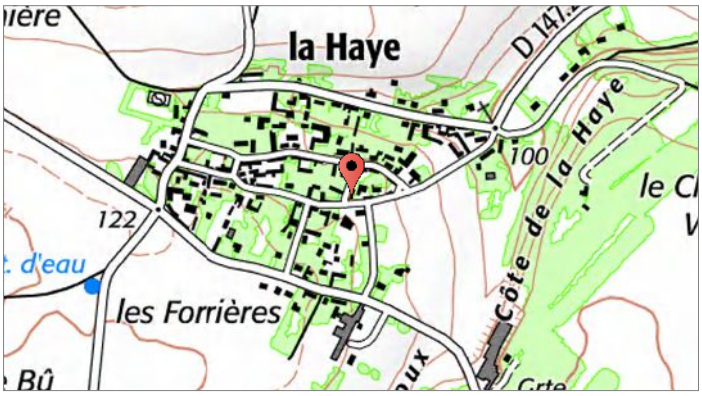

Commune	ST LUBIN DE LA HAYE
Lieu-dit	La Haye
X L93 (m)	593129.01
Y L93 (m)	6858444.36
Z BSS (m)	0

Nivellement

Nature repère	DALLE BETON EXTERNE	
Cote repère	116.27	
Hauteur repère / sol (m)	0,00	
Date niveau d'eau		27/11/2024
Niveau d'eau/repère (m)		35.43
Cote niveau d'eau (m NGF)		80.84

Caractéristiques

Nappe captée	CRAIE
Profondeur (m)	
Diamètre tubage (mm)	
Date réalisation	

Conseil départemental d'Eure-et-Loir

Campagne piézométrique de la nappe de la craie libre - novembre 2024

N° BSS	2002_66	Type d'ouvrage	Puits public
Indice		Usage	Inutilisé

Localisation - données générales

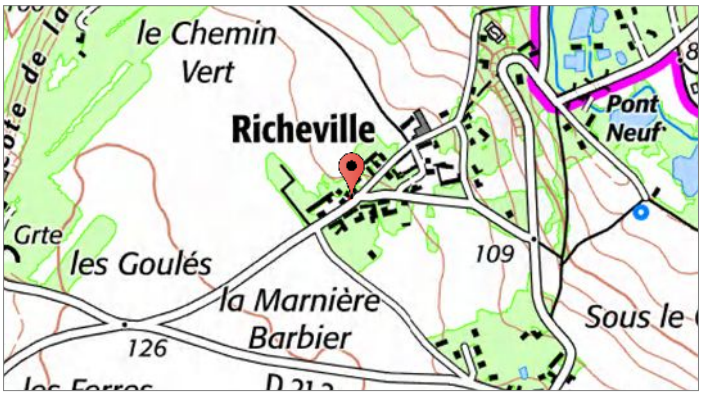

Commune	ST LUBIN DE LA HAYE
Lieu-dit	Richeville
X L93 (m)	594053.77
Y L93 (m)	6858163.59
Z BSS (m)	0

Nivellement

Nature repère	DALLE BETON EXTERNE	
Cote repère	119.84	
Hauteur repère / sol (m)	0.44	
Date niveau d'eau		27/11/2024
Niveau d'eau/repère (m)		36.36
Cote niveau d'eau (m NGF)		83.48

Caractéristiques

Nappe captée	CRAIE
Profondeur (m)	
Diamètre tubage (m)	
Date réalisation	

Conseil départemental d'Eure-et-Loir

Campagne piézométrique de la nappe de la craie libre - novembre 2024

N° BSS	2002_67	Type d'ouvrage	Puits public
Indice		Usage	Inutilisé

Localisation - données générales

Commune	BU
Lieu-dit	Bourg
X L93 (m)	589353.52
Y L93 (m)	6856657.20
Z BSS (m)	0

Nivellement

Nature repère	PLAQUE ACIER	
Cote repère	131.36	
Hauteur repère / sol (m)	1.5	
Date niveau d'eau		27/11/2024
Niveau d'eau/repère (m)		17.56
Cote niveau d'eau (m NGF)		113.8

Caractéristiques

Nappe captée	CRAIE
Profondeur (m)	
Diamètre tubage (mm)	
Date réalisation	

Conseil départemental d'Eure-et-Loir

Campagne piézométrique de la nappe de la craie libre - novembre 2024

N° BSS	2002_68	Type d'ouvrage	PUITS
Indice		Usage	Inutilisé

Localisation - données générales

Commune	BU
Lieu-dit	Rues Gois
X L93 (m)	589755.93
Y L93 (m)	6856341.61
Z BSS (m)	0

Nivellement

Nature repère	DALLE BETON EXTERNE	
Cote repère	133.24	
Hauteur repère / sol (m)	0.94	
Date niveau d'eau		27/11/2024
Niveau d'eau/repère (m)		9.45
Cote niveau d'eau (m NGF)		123.79

Caractéristiques

Nappe captée	CRAIE
Profondeur (m)	
Diamètre tubage (m)	
Date réalisation	

Conseil départemental d'Eure-et-Loir

Campagne piézométrique de la nappe de la craie libre - novembre 2024

N° BSS	2002_69	Type d'ouvrage	PUITS
Indice		Usage	Inutilisé

Localisation - données générales

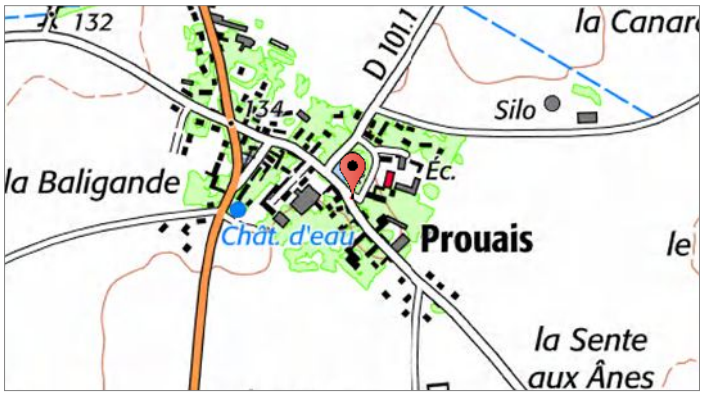

Commune	BOUTIGNY-PROUAIS
Lieu-dit	Boutigny
X L93 (m)	592501.13
Y L93 (m)	6846801.23
Z BSS (m)	0

Nivellement

Nature repère	REGARD	
Cote repère	132.9	
Hauteur repère / sol (m)	0.53	
Date niveau d'eau		19/11/2024
Niveau d'eau/repère (m)		2.75
Cote niveau d'eau (m NGF)		130.15

Caractéristiques

Nappe captée	CRAIE
Profondeur (m)	
Diamètre tubage (m)	
Date réalisation	

Conseil départemental d'Eure-et-Loir

Campagne piézométrique de la nappe de la craie libre - novembre 2024

N° BSS	2002_71	Type d'ouvrage	PUITS
Indice		Usage	Inutilisé

Localisation - données générales

Commune	FONTENAY SUR EURE
Lieu-dit	Bourg_entre 32 et 34
X L93 (m)	582083.97
Y L93 (m)	6811838.99
Z BSS (m)	0

Nivellement

Nature repère	PLAQUE ACIER	
Cote repère	145.19	
Hauteur repère / sol (m)	0.18	
Date niveau d'eau		05/11/2024
Niveau d'eau/repère (m)		7.65
Cote niveau d'eau (m NGF)		137.54

Caractéristiques

Nappe captée	CRAIE
Profondeur (m)	
Diamètre tubage (mm)	
Date réalisation	

Conseil départemental d'Eure-et-Loir

Campagne piézométrique de la nappe de la craie libre - novembre 2024

N° BSS	2005_1	Type d'ouvrage	PUITS
Indice		Usage	Inutilisé

Localisation - données générales

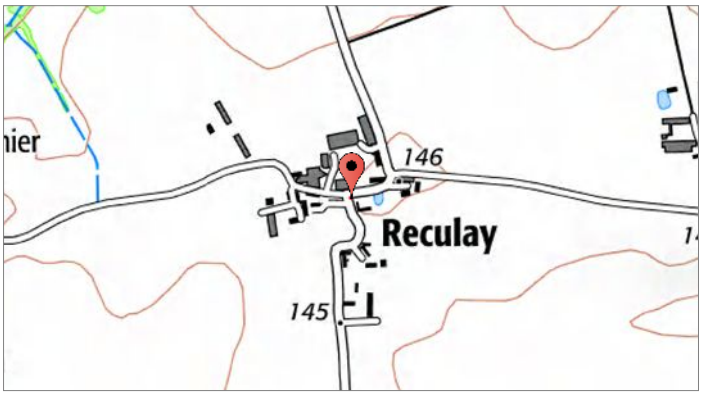

Commune	LANGEY
Lieu-dit	
X L93 (m)	567559.25
Y L93 (m)	6772230.81
Z BSS (m)	0

Nivellement

Nature repère	PLAQUE ACIER	
Cote repère	143.86	
Hauteur repère / sol (m)	0,00	
Date niveau d'eau		12/11/2024
Niveau d'eau/repère (m)		29.14
Cote niveau d'eau (m NGF)		114.72

Caractéristiques

Nappe captée	CRAIE
Profondeur (m)	
Diamètre tubage (m)	
Date réalisation	

Conseil départemental d'Eure-et-Loir

Campagne piézométrique de la nappe de la craie libre - novembre 2024

N° BSS	2005_7	Type d'ouvrage	PUITS
Indice		Usage	Inutilisé

Localisation - données générales

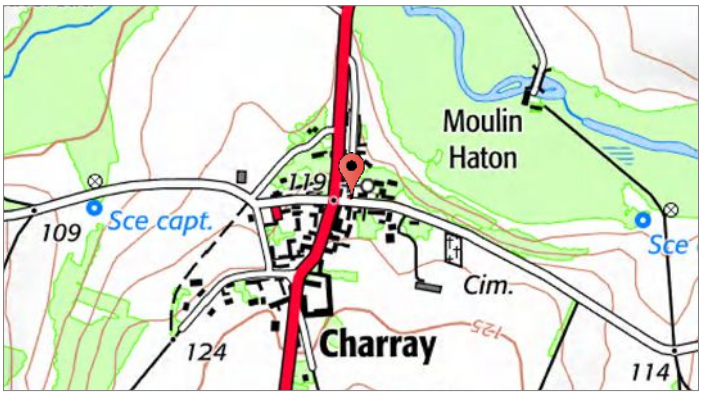

Commune	CHARRAY
Lieu-dit	EGLISE
X L93 (m)	575167.86
Y L93 (m)	6764890.54
Z BSS (m)	0

Nivellement

Nature repère	PLAQUE ACIER	
Cote repère	116.23	
Hauteur repère / sol (m)	0,00	
Date niveau d'eau		12/11/2024
Niveau d'eau/repère (m)		13.3
Cote niveau d'eau (m NGF)		102.93

Caractéristiques

Nappe captée	CRAIE
Profondeur (m)	6.31
Diamètre tubage (m)	
Date réalisation	

Conseil départemental d'Eure-et-Loir

Campagne piézométrique de la nappe de la craie libre - novembre 2024

N° BSS	2005_8	Type d'ouvrage	PUITS
Indice		Usage	Inutilisé

Localisation - données générales

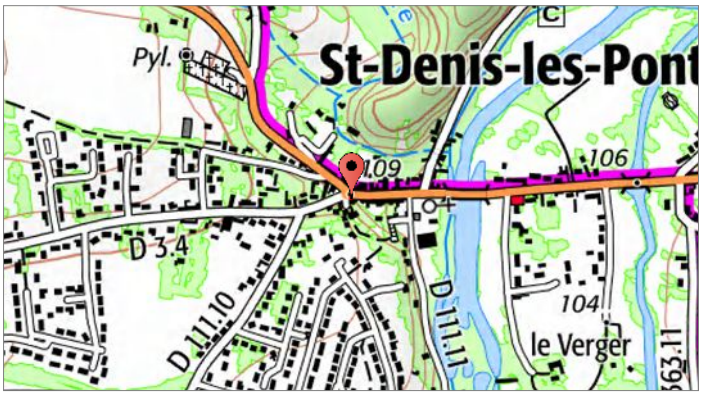

Commune	ST DENIS LES PONTS
Lieu-dit	
X L93 (m)	572483.60
Y L93 (m)	6775496.70
Z BSS (m)	0

Nivellement

Nature repère	PLAQUE ACIER	
Cote repère	107.47	
Hauteur repère / sol (m)	0,00	
Date niveau d'eau		14/11/2024
Niveau d'eau/repère (m)		5.34
Cote niveau d'eau (m NGF)		102.13

Caractéristiques

Nappe captée	CRAIE
Profondeur (m)	6.83
Diamètre tubage (mm)	
Date réalisation	

Conseil départemental d'Eure-et-Loir

Campagne piézométrique de la nappe de la craie libre - novembre 2024

N° BSS	2005_10	Type d'ouvrage	PUITS
Indice		Usage	Inutilisé

Localisation - données générales

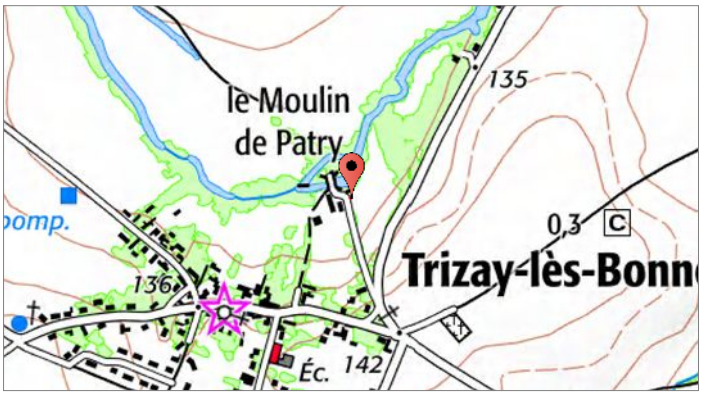

Commune	TRIZAY LES BONNEVAL
Lieu-dit	MOULIN DE PATRY
X L93 (m)	576434.90
Y L93 (m)	6790430.40
Z BSS (m)	0

Nivellement

Nature repère	DALLE BETON EXTERNE	
Cote repère	127.31	
Hauteur repère / sol (m)	0,00	
Date niveau d'eau		11/11/2024
Niveau d'eau/repère (m)		1.1
Cote niveau d'eau (m NGF)		126.21

Caractéristiques

Nappe captée	CRAIE
Profondeur (m)	7.48
Diamètre tubage (mm)	
Date réalisation	

Conseil départemental d'Eure-et-Loir

Campagne piézométrique de la nappe de la craie libre - novembre 2024

N° BSS	2005_13	Type d'ouvrage	PUITS
Indice		Usage	Inutilisé

Localisation - données générales

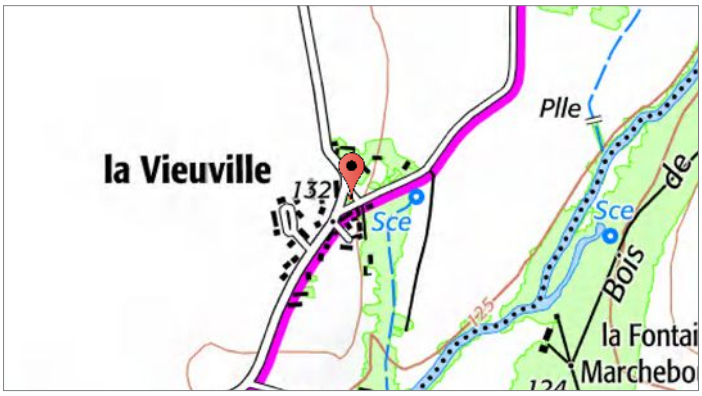

Commune	MONTBOISSIER
Lieu-dit	PLACE
X L93 (m)	579065.34
Y L93 (m)	6791454.75
Z BSS (m)	0

Nivellement

Nature repère	DALLE BETON EXTERNE	
Cote repère	130.5	
Hauteur repère / sol (m)	0,00	
Date niveau d'eau		11/11/2024
Niveau d'eau/repère (m)		7.8
Cote niveau d'eau (m NGF)		122.7

Caractéristiques

Nappe captée	CRAIE
Profondeur (m)	9.64
Diamètre tubage (mm)	
Date réalisation	

Conseil départemental d'Eure-et-Loir

Campagne piézométrique de la nappe de la craie libre - novembre 2024

N° BSS	2005_14	Type d'ouvrage	PUITS
Indice		Usage	Inutilisé

Localisation - données générales

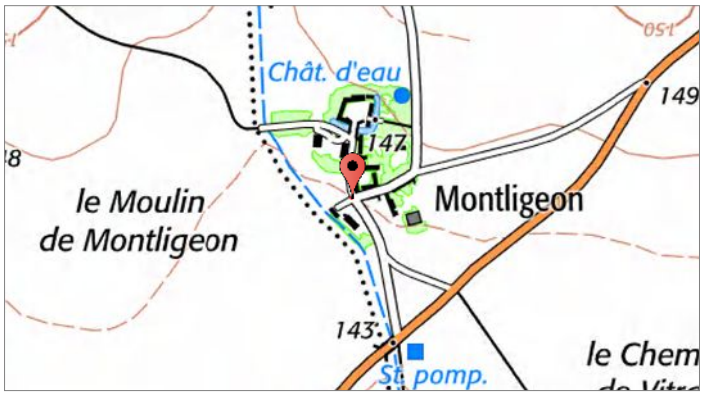

Commune	LUPLANTE
Lieu-dit	Montligeon-rue des d
X L93 (m)	578911.63
Y L93 (m)	6799639.42
Z BSS (m)	0

Nivellement

Nature repère	PLAQUE ACIER	
Cote repère	141.99	
Hauteur repère / sol (m)	0,00	
Date niveau d'eau		06/11/2024
Niveau d'eau/repère (m)		17.33
Cote niveau d'eau (m NGF)		124.66

Caractéristiques

Nappe captée	CRAIE
Profondeur (m)	10.86
Diamètre tubage (mm)	
Date réalisation	

Conseil départemental d'Eure-et-Loir

Campagne piézométrique de la nappe de la craie libre - novembre 2024

N° BSS	2005_15	Type d'ouvrage	PUITS
Indice		Usage	Inutilisé

Localisation - données générales

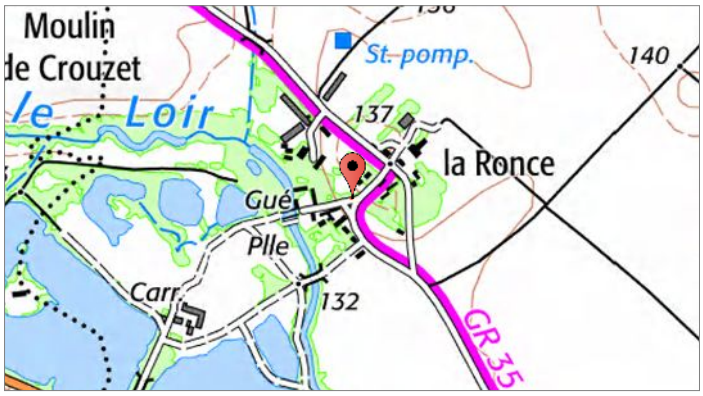

Commune	ALLUYES
Lieu-dit	La Ronce
X L93 (m)	577419.20
Y L93 (m)	6795098.83
Z BSS (m)	0

Nivellement

Nature repère	PLAQUE ACIER	
Cote repère	134.69	
Hauteur repère / sol (m)	0.06	
Date niveau d'eau		11/11/2024
Niveau d'eau/repère (m)		9.48
Cote niveau d'eau (m NGF)		125.21

Caractéristiques

Nappe captée	CRAIE
Profondeur (m)	11.2
Diamètre tubage (mm)	
Date réalisation	

Conseil départemental d'Eure-et-Loir

Campagne piézométrique de la nappe de la craie libre - novembre 2024

N° BSS	2005_16	Type d'ouvrage	PUITS
Indice		Usage	Inutilisé

Localisation - données générales

Commune	FONTENAY SUR EURE
Lieu-dit	
X L93 (m)	581806.78
Y L93 (m)	6811919.30
Z BSS (m)	0

Nivellement

Nature repère	PLAQUE ACIER	
Cote repère	144.25	
Hauteur repère / sol (m)	0.13	
Date niveau d'eau		05/11/2024
Niveau d'eau/repère (m)		6.57
Cote niveau d'eau (m NGF)		137.68

Caractéristiques

Nappe captée	CRAIE
Profondeur (m)	11.25
Diamètre tubage (mm)	
Date réalisation	

Conseil départemental d'Eure-et-Loir

Campagne piézométrique de la nappe de la craie libre - novembre 2024

N° BSS	2005_18	Type d'ouvrage	PUITS
Indice		Usage	Inutilisé

Localisation - données générales

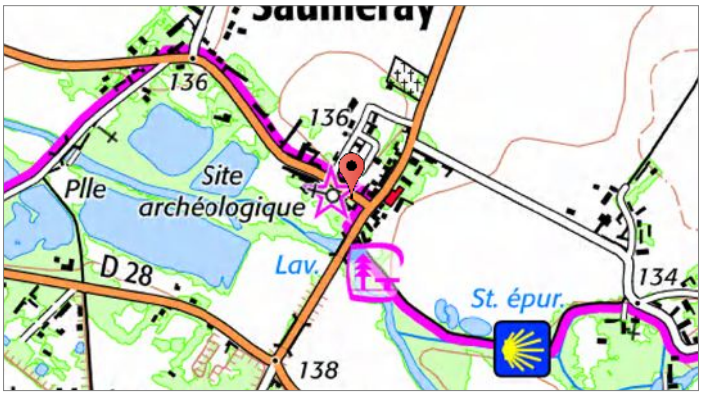

Commune	SAUMERAY
Lieu-dit	Bourg
X L93 (m)	575424.31
Y L93 (m)	6795751.81
Z BSS (m)	0

Nivellement



Nature repère	DALLE BETON EXTERNE	
Cote repère	133.92	
Hauteur repère / sol (m)	0,00	
Date niveau d'eau		11/11/2024
Niveau d'eau/repère (m)		7.06
Cote niveau d'eau (m NGF)		126.86

Caractéristiques

Nappe captée	CRAIE
Profondeur (m)	12.07
Diamètre tubage (m)	
Date réalisation	

Conseil départemental d'Eure-et-Loir

Campagne piézométrique de la nappe de la craie libre - novembre 2024

N° BSS	2005_24	Type d'ouvrage	PUITS
Indice		Usage	Inutilisé

Localisation - données générales

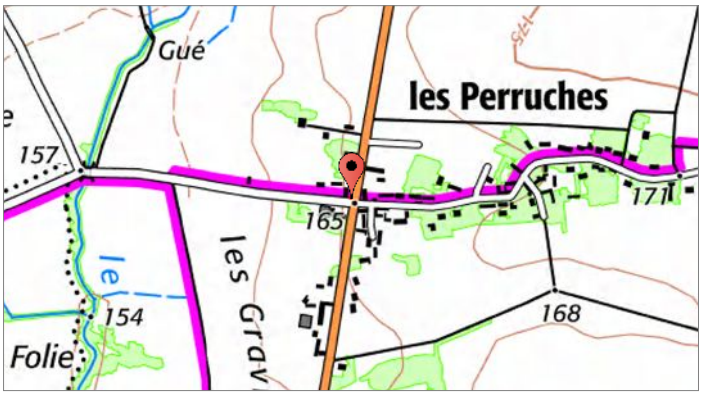

Commune	ILLIERS COMBRAY
Lieu-dit	Les Perruches
X L93 (m)	568864.11
Y L93 (m)	6803937.57
Z BSS (m)	0

Nivellement

Nature repère	PLAQUE ACIER	
Cote repère	164.21	
Hauteur repère / sol (m)	0.08	
Date niveau d'eau		06/11/2024
Niveau d'eau/repère (m)		10.82
Cote niveau d'eau (m NGF)		153.39

Caractéristiques

Nappe captée	CRAIE
Profondeur (m)	12.8
Diamètre tubage (mm)	
Date réalisation	

Conseil départemental d'Eure-et-Loir

Campagne piézométrique de la nappe de la craie libre - novembre 2024

N° BSS	2005_25	Type d'ouvrage	PUITS
Indice		Usage	Inutilisé

Localisation - données générales

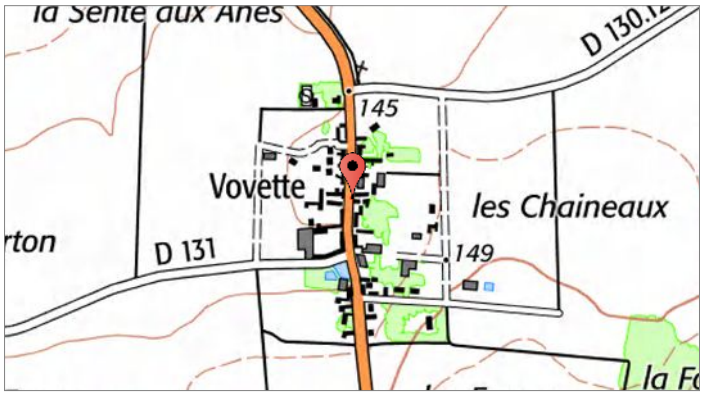

Commune	DAMMARIE
Lieu-dit	Vovette
X L93 (m)	593302.82
Y L93 (m)	6805813.83
Z BSS (m)	0

Nivellement

Nature repère	PLAQUE ACIER	
Cote repère	144.54	
Hauteur repère / sol (m)	0.18	
Date niveau d'eau		07/11/2024
Niveau d'eau/repère (m)		8.99
Cote niveau d'eau (m NGF)		135.55

Caractéristiques

Nappe captée	CRAIE
Profondeur (m)	14.16
Diamètre tubage (mm)	
Date réalisation	

Conseil départemental d'Eure-et-Loir

Campagne piézométrique de la nappe de la craie libre - novembre 2024

N° BSS	2005_26	Type d'ouvrage	PUITS
Indice		Usage	Inutilisé

Localisation - données générales

Commune	VILLEBON
Lieu-dit	
X L93 (m)	578408.20
Y L93 (m)	6790827.32
Z BSS (m)	0

Nivellement

Nature repère	PLAQUE ACIER	
Cote repère	134.34	
Hauteur repère / sol (m)	0.13	
Date niveau d'eau		11/11/2024
Niveau d'eau/repère (m)		11.33
Cote niveau d'eau (m NGF)		123.01

Caractéristiques

Nappe captée	CRAIE
Profondeur (m)	14.31
Diamètre tubage (mm)	
Date réalisation	

Conseil départemental d'Eure-et-Loir

Campagne piézométrique de la nappe de la craie libre - novembre 2024

N° BSS	2005_27	Type d'ouvrage	PUITS
Indice		Usage	Inutilisé

Localisation - données générales

Commune	CONIE MOLITARD
Lieu-dit	RUE VAILLANT DE GUEL
X L93 (m)	584149.04
Y L93 (m)	6780554.10
Z BSS (m)	0

Nivellement

Nature repère	PLAQUE ACIER	
Cote repère	127.66	
Hauteur repère / sol (m)	0,00	
Date niveau d'eau		07/11/2024
Niveau d'eau/repère (m)		17.38
Cote niveau d'eau (m NGF)		110.28

Caractéristiques

Nappe captée	CRAIE
Profondeur (m)	14.87
Diamètre tubage (m)	
Date réalisation	

Conseil départemental d'Eure-et-Loir

Campagne piézométrique de la nappe de la craie libre - novembre 2024

N° BSS	2005_33	Type d'ouvrage	PUITS
Indice		Usage	Inutilisé

Localisation - données générales

Commune	MONTBOISSIER
Lieu-dit	EGLISE
X L93 (m)	580571.15
Y L93 (m)	6792284.63
Z BSS (m)	0

Nivellement

Nature repère	PLAQUE ACIER	
Cote repère	133.27	
Hauteur repère / sol (m)	0.17	
Date niveau d'eau		11/11/2024
Niveau d'eau/repère (m)		12.66
Cote niveau d'eau (m NGF)		120.61

Caractéristiques

Nappe captée	CRAIE
Profondeur (m)	16.42
Diamètre tubage (mm)	
Date réalisation	

Conseil départemental d'Eure-et-Loir

Campagne piézométrique de la nappe de la craie libre - novembre 2024

N° BSS	2005_34	Type d'ouvrage	PUITS
Indice		Usage	Inutilisé

Localisation - données générales

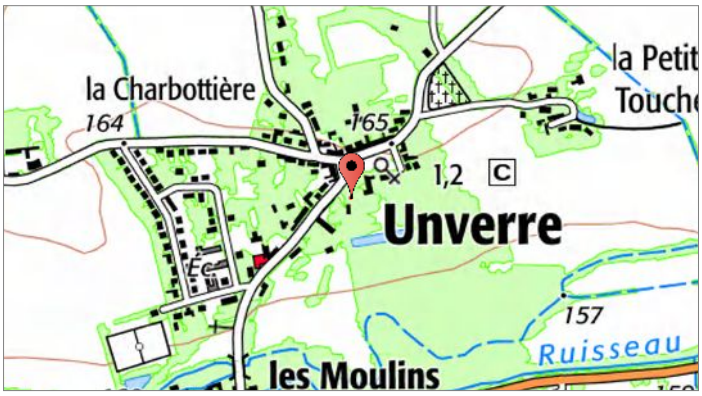

Commune	UNVERRE
Lieu-dit	
X L93 (m)	558388.39
Y L93 (m)	6790460.05
Z BSS (m)	0

Nivellement

Nature repère	DALLE BETON ABRIS	
Cote repère	162.33	
Hauteur repère / sol (m)	0,00	
Date niveau d'eau		11/11/2024
Niveau d'eau/repère (m)		8.58
Cote niveau d'eau (m NGF)		153.75

Caractéristiques

Nappe captée	CRAIE
Profondeur (m)	16.5
Diamètre tubage (m)	
Date réalisation	

Conseil départemental d'Eure-et-Loir

Campagne piézométrique de la nappe de la craie libre - novembre 2024

N° BSS	2005_35	Type d'ouvrage	PUITS
Indice		Usage	Inutilisé

Localisation - données générales

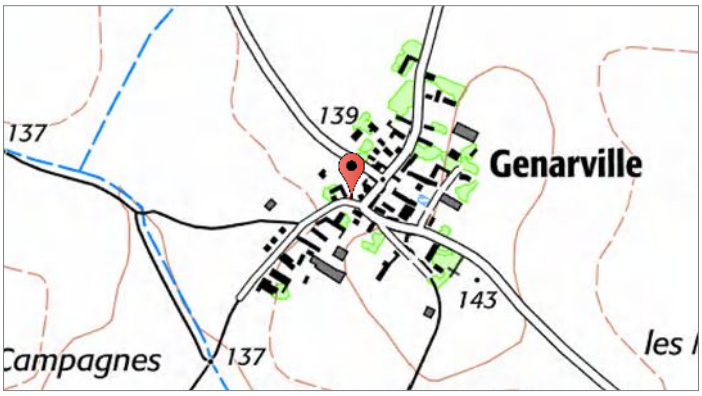

Commune	BOUVILLE
Lieu-dit	Genarville
X L93 (m)	577964.82
Y L93 (m)	6797611.57
Z BSS (m)	0

Nivellement

Nature repère	PLAQUE ACIER	
Cote repère	137.35	
Hauteur repère / sol (m)	0.12	
Date niveau d'eau		11/11/2024
Niveau d'eau/repère (m)		12.58
Cote niveau d'eau (m NGF)		124.77

Caractéristiques

Nappe captée	CRAIE
Profondeur (m)	16.7
Diamètre tubage (mm)	
Date réalisation	

Conseil départemental d'Eure-et-Loir

Campagne piézométrique de la nappe de la craie libre - novembre 2024

N° BSS	2005_36	Type d'ouvrage	PUITS
Indice		Usage	Domestique

Localisation - données générales

Commune	LA PALMENIERE
Lieu-dit	
X L93 (m)	563969.93
Y L93 (m)	6785443.27
Z BSS (m)	0

Nivellement

Nature repère	DALLE BETON EXTERNE	
Cote repère	171.9	
Hauteur repère / sol (m)	0,00	
Date niveau d'eau		11/11/2024
Niveau d'eau/repère (m)		8.61
Cote niveau d'eau (m NGF)		163.29

Caractéristiques

Nappe captée	CRAIE
Profondeur (m)	17
Diamètre tubage (m)	
Date réalisation	

Conseil départemental d'Eure-et-Loir

Campagne piézométrique de la nappe de la craie libre - novembre 2024

N° BSS	2005_37	Type d'ouvrage	PUITS
Indice		Usage	Inutilisé

Localisation - données générales

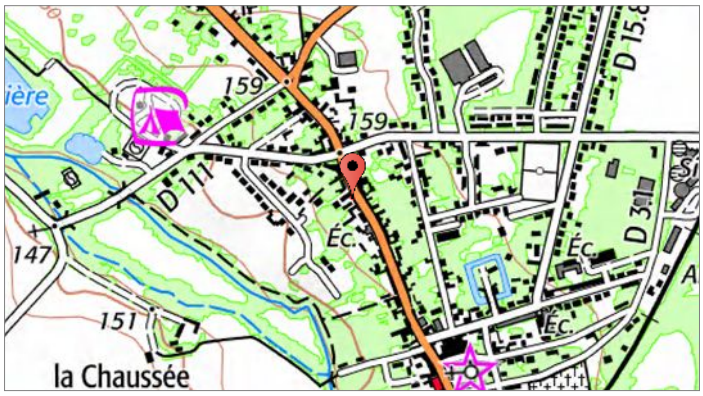

Commune	ARROU
Lieu-dit	
X L93 (m)	560113.50
Y L93 (m)	6779505.01
Z BSS (m)	0

Nivellement



Nature repère	DALLE BETON EXTERNE	
Cote repère	157.36	
Hauteur repère / sol (m)	0,00	
Date niveau d'eau		11/11/2024
Niveau d'eau/repère (m)		11.1
Cote niveau d'eau (m NGF)		146.26

Caractéristiques

Nappe captée	CRAIE
Profondeur (m)	17.32
Diamètre tubage (mm)	
Date réalisation	

Conseil départemental d'Eure-et-Loir

Campagne piézométrique de la nappe de la craie libre - novembre 2024

N° BSS	2005_38	Type d'ouvrage	PUITS
Indice		Usage	Inutilisé

Localisation - données générales

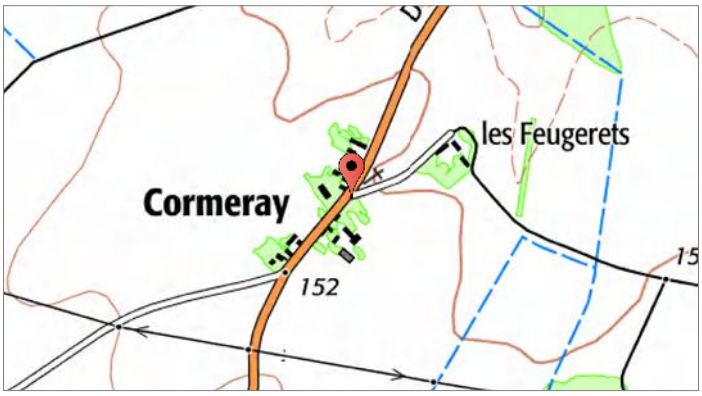

Commune	CORMERAY
Lieu-dit	
X L93 (m)	572121.04
Y L93 (m)	6789609.49
Z BSS (m)	0

Nivellement

Nature repère	PLAQUE ACIER	
Cote repère	148.92	
Hauteur repère / sol (m)	0.12	
Date niveau d'eau		11/11/2024
Niveau d'eau/repère (m)		12.91
Cote niveau d'eau (m NGF)		136.01

Caractéristiques

Nappe captée	CRAIE
Profondeur (m)	17.54
Diamètre tubage (mm)	
Date réalisation	

Conseil départemental d'Eure-et-Loir

Campagne piézométrique de la nappe de la craie libre - novembre 2024

N° BSS	2005_39	Type d'ouvrage	PUITS
Indice		Usage	Inutilisé

Localisation - données générales

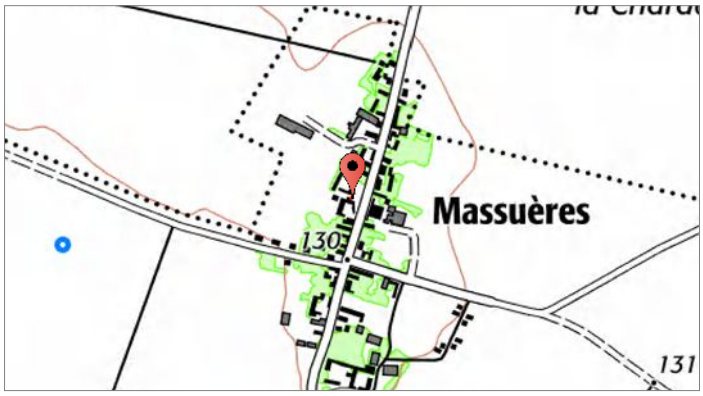

Commune	MASSUERE
Lieu-dit	RUE ST ANDRE
X L93 (m)	586035.09
Y L93 (m)	6786383.19
Z BSS (m)	0

Nivellement

Nature repère	PLAQUE ACIER	
Cote repère	129.1	
Hauteur repère / sol (m)	0.1	
Date niveau d'eau		07/11/2024
Niveau d'eau/repère (m)		15.28
Cote niveau d'eau (m NGF)		113.82

Caractéristiques

Nappe captée	CRAIE
Profondeur (m)	17.56
Diamètre tubage (m)	
Date réalisation	

Conseil départemental d'Eure-et-Loir

Campagne piézométrique de la nappe de la craie libre - novembre 2024

N° BSS	2005_40	Type d'ouvrage	PUITS
Indice		Usage	Inutilisé

Localisation - données générales

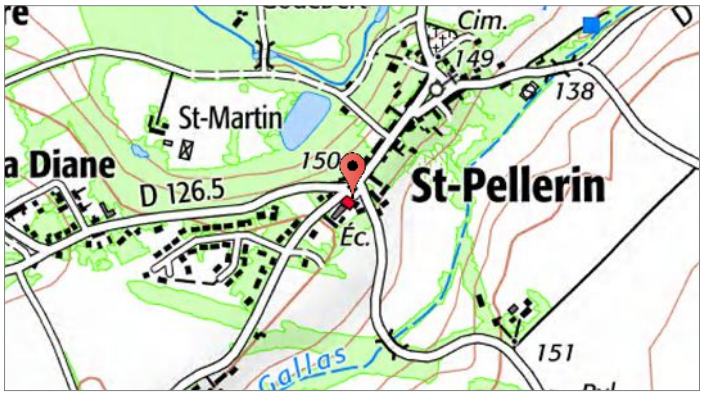

Commune	ST PELLERIN
Lieu-dit	MAIRIE
X L93 (m)	561482.60
Y L93 (m)	6776065.56
Z BSS (m)	0

Nivellement

Nature repère	PLAQUE ACIER	
Cote repère	147.95	
Hauteur repère / sol (m)	0.09	
Date niveau d'eau		12/11/2024
Niveau d'eau/repère (m)		14.29
Cote niveau d'eau (m NGF)		133.66

Caractéristiques

Nappe captée	CRAIE
Profondeur (m)	17.62
Diamètre tubage (mm)	
Date réalisation	

Conseil départemental d'Eure-et-Loir

Campagne piézométrique de la nappe de la craie libre - novembre 2024

N° BSS	2005_41	Type d'ouvrage	PUITS
Indice		Usage	Inutilisé

Localisation - données générales

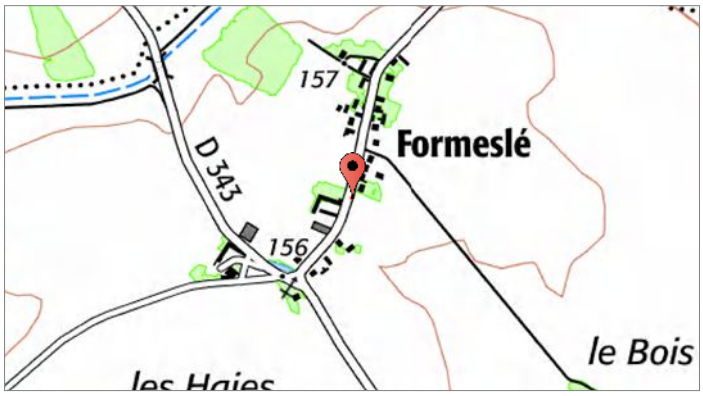

Commune	FORMESLE
Lieu-dit	
X L93 (m)	577343.46
Y L93 (m)	6812804.45
Z BSS (m)	0

Nivellement

Nature repère	PLAQUE ACIER	
Cote repère	154.57	
Hauteur repère / sol (m)	0.12	
Date niveau d'eau		05/11/2024
Niveau d'eau/repère (m)		15.31
Cote niveau d'eau (m NGF)		139.26

Caractéristiques

Nappe captée	CRAIE
Profondeur (m)	17.67
Diamètre tubage (mm)	
Date réalisation	

Conseil départemental d'Eure-et-Loir

Campagne piézométrique de la nappe de la craie libre - novembre 2024

N° BSS	2005_42	Type d'ouvrage	PUITS
Indice		Usage	Inutilisé

Localisation - données générales

Commune	CHAUFFOURS
Lieu-dit	RUE JEAN MOULIN
X L93 (m)	577572.61
Y L93 (m)	6811703.01
Z BSS (m)	0

Nivellement

Nature repère	PLAQUE ACIER	
Cote repère	154.15	
Hauteur repère / sol (m)	0.13	
Date niveau d'eau		05/11/2024
Niveau d'eau/repère (m)		14.46
Cote niveau d'eau (m NGF)		139.69

Caractéristiques

Nappe captée	CRAIE
Profondeur (m)	17.72
Diamètre tubage (mm)	
Date réalisation	

Conseil départemental d'Eure-et-Loir

Campagne piézométrique de la nappe de la craie libre - novembre 2024

N° BSS	2005_43	Type d'ouvrage	PUITS
Indice		Usage	Inutilisé

Localisation - données générales

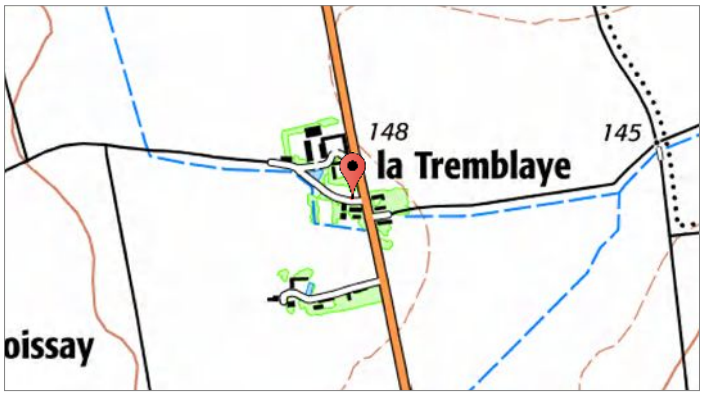

Commune	LA TREMBLAYE
Lieu-dit	
X L93 (m)	572190.11
Y L93 (m)	6793854.90
Z BSS (m)	0

Nivellement

Nature repère	PLAQUE ACIER	
Cote repère	145.48	
Hauteur repère / sol (m)	0.08	
Date niveau d'eau		11/11/2024
Niveau d'eau/repère (m)		8.92
Cote niveau d'eau (m NGF)		136.56

Caractéristiques

Nappe captée	CRAIE
Profondeur (m)	17.89
Diamètre tubage (mm)	
Date réalisation	

Conseil départemental d'Eure-et-Loir

Campagne piézométrique de la nappe de la craie libre - novembre 2024

N° BSS	2005_44	Type d'ouvrage	PUITS
Indice		Usage	Inutilisé

Localisation - données générales

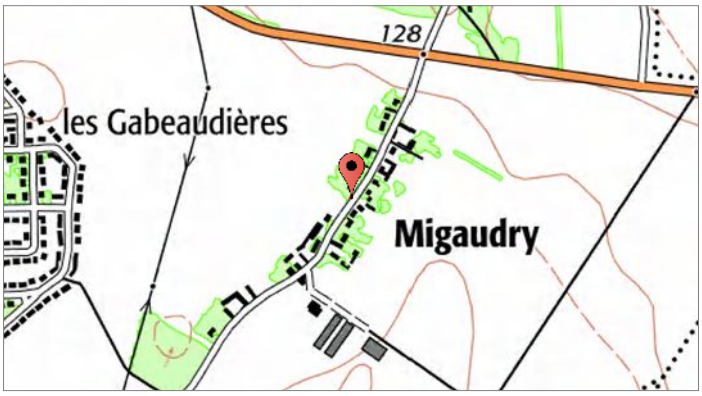

Commune	MIGAUDRY
Lieu-dit	ABRIS DE BUS
X L93 (m)	581745.08
Y L93 (m)	6787729.56
Z BSS (m)	0

Nivellement

Nature repère	PLAQUE ACIER	
Cote repère	130.15	
Hauteur repère / sol (m)	0.14	
Date niveau d'eau		07/11/2024
Niveau d'eau/repère (m)		15.56
Cote niveau d'eau (m NGF)		114.59

Caractéristiques

Nappe captée	CRAIE
Profondeur (m)	17.96
Diamètre tubage (mm)	
Date réalisation	

Conseil départemental d'Eure-et-Loir

Campagne piézométrique de la nappe de la craie libre - novembre 2024

N° BSS	2005_45	Type d'ouvrage	PUITS
Indice		Usage	Inutilisé

Localisation - données générales

Commune	VILLANCIEN
Lieu-dit	IMPASSE
X L93 (m)	582660.04
Y L93 (m)	6790677.10
Z BSS (m)	0

Nivellement

Nature repère	DALLE BETON EXTERNE	
Cote repère	132.47	
Hauteur repère / sol (m)	0,00	
Date niveau d'eau		07/11/2024
Niveau d'eau/repère (m)		16.36
Cote niveau d'eau (m NGF)		116.11

Caractéristiques

Nappe captée	CRAIE
Profondeur (m)	18.01
Diamètre tubage (mm)	
Date réalisation	

Conseil départemental d'Eure-et-Loir

Campagne piézométrique de la nappe de la craie libre - novembre 2024

N° BSS	2005_46	Type d'ouvrage	PUITS
Indice		Usage	Inutilisé

Localisation - données générales

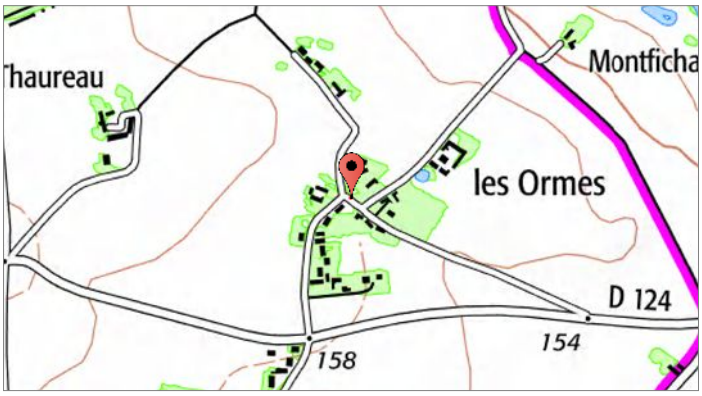

Commune	ST AVIT LES GUESPIERES
Lieu-dit	Les Ormes
X L93 (m)	570323.25
Y L93 (m)	6798039.72
Z BSS (m)	0

Nivellement

Nature repère	PLAQUE ACIER	
Cote repère	157.08	
Hauteur repère / sol (m)	0,00	
Date niveau d'eau		06/11/2024
Niveau d'eau/repère (m)		11.88
Cote niveau d'eau (m NGF)		145.2

Caractéristiques

Nappe captée	CRAIE
Profondeur (m)	18.34
Diamètre tubage (mm)	
Date réalisation	

Conseil départemental d'Eure-et-Loir

Campagne piézométrique de la nappe de la craie libre - novembre 2024

N° BSS	2005_47	Type d'ouvrage	PUITS
Indice		Usage	Inutilisé

Localisation - données générales

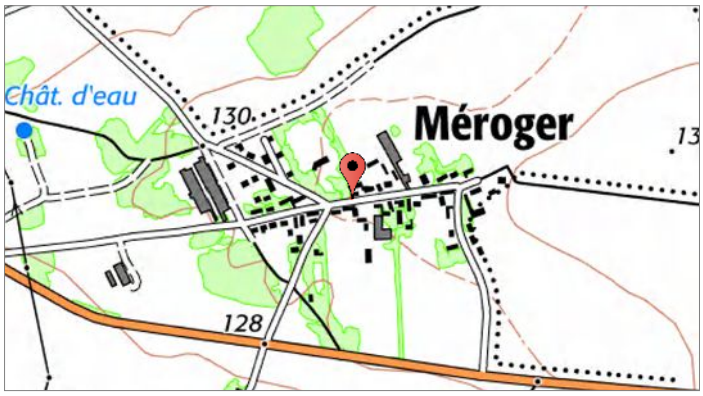

Commune	MEROGER
Lieu-dit	
X L93 (m)	582038.22
Y L93 (m)	6788260.78
Z BSS (m)	0

Nivellement

Nature repère	PLAQUE ACIER	
Cote repère	131.61	
Hauteur repère / sol (m)	0.17	
Date niveau d'eau		07/11/2024
Niveau d'eau/repère (m)		16.95
Cote niveau d'eau (m NGF)		114.66

Caractéristiques

Nappe captée	CRAIE
Profondeur (m)	18.92
Diamètre tubage (mm)	
Date réalisation	

Conseil départemental d'Eure-et-Loir

Campagne piézométrique de la nappe de la craie libre - novembre 2024

N° BSS	2005_48	Type d'ouvrage	PUITS
Indice		Usage	Inutilisé

Localisation - données générales

Commune	ST AVIT LES GUESPIERES
Lieu-dit	Eglise
X L93 (m)	571764.74
Y L93 (m)	6798107.76
Z BSS (m)	0

Nivellement

Nature repère	PLAQUE ACIER	
Cote repère	143	
Hauteur repère / sol (m)	0.18	
Date niveau d'eau		06/11/2024
Niveau d'eau/repère (m)		7.59
Cote niveau d'eau (m NGF)		135.41

Caractéristiques

Nappe captée	CRAIE
Profondeur (m)	18.97
Diamètre tubage (mm)	
Date réalisation	

Conseil départemental d'Eure-et-Loir

Campagne piézométrique de la nappe de la craie libre - novembre 2024

N° BSS	2005_49	Type d'ouvrage	PUITS
Indice		Usage	Inutilisé

Localisation - données générales

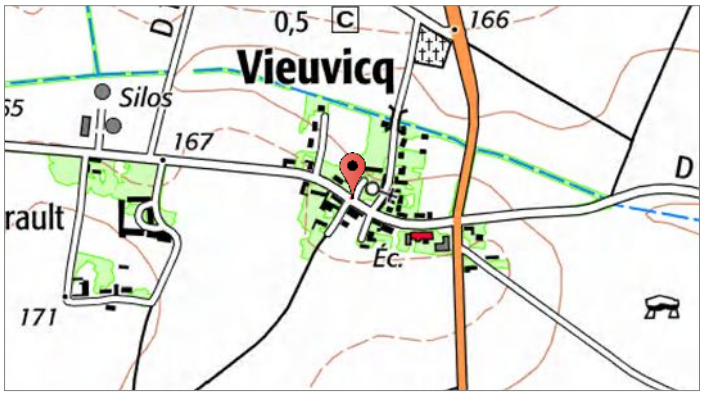

Commune	VIEUVICQ
Lieu-dit	
X L93 (m)	567357.70
Y L93 (m)	6797472.27
Z BSS (m)	0

Nivellement

Nature repère	PLAQUE ACIER	
Cote repère	165.48	
Hauteur repère / sol (m)	0.17	
Date niveau d'eau		11/11/2024
Niveau d'eau/repère (m)		13.54
Cote niveau d'eau (m NGF)		151.94

Caractéristiques

Nappe captée	CRAIE
Profondeur (m)	19.04
Diamètre tubage (mm)	
Date réalisation	

Conseil départemental d'Eure-et-Loir

Campagne piézométrique de la nappe de la craie libre - novembre 2024

N° BSS	2005_50	Type d'ouvrage	PUITS
Indice		Usage	Inutilisé

Localisation - données générales

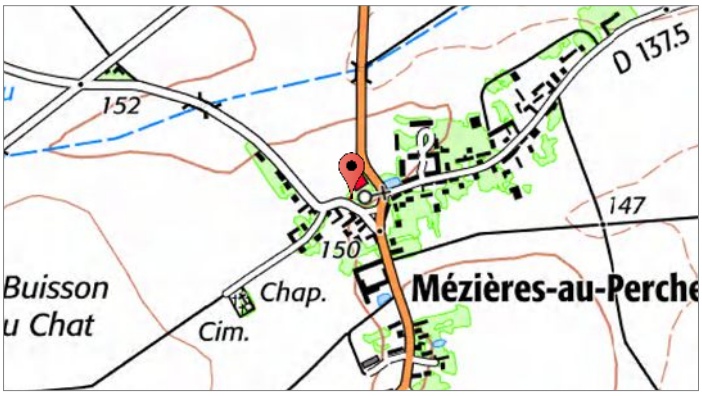

Commune	MEZIERES AU PERCHE
Lieu-dit	Bourg
X L93 (m)	571873.07
Y L93 (m)	6795814.61
Z BSS (m)	0

Nivellement

Nature repère	PLAQUE ACIER	
Cote repère	149.08	
Hauteur repère / sol (m)	0.16	
Date niveau d'eau		11/11/2024
Niveau d'eau/repère (m)		15.29
Cote niveau d'eau (m NGF)		133.79

Caractéristiques

Nappe captée	CRAIE
Profondeur (m)	19.2
Diamètre tubage (mm)	
Date réalisation	

Conseil départemental d'Eure-et-Loir

Campagne piézométrique de la nappe de la craie libre - novembre 2024

N° BSS	2005_51	Type d'ouvrage	PUITS
Indice		Usage	Inutilisé

Localisation - données générales

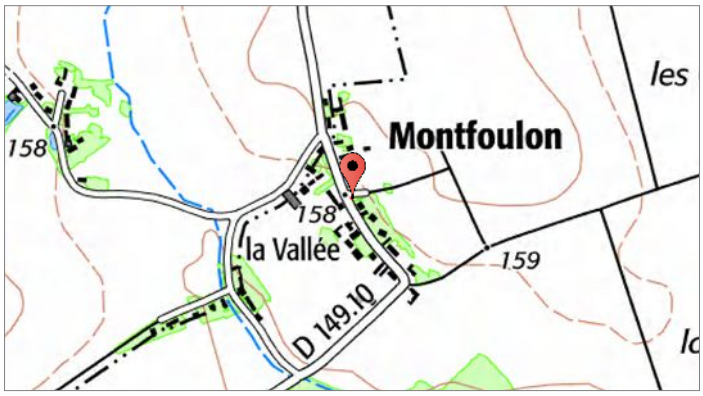

Commune	CHARONVILLE
Lieu-dit	Montfoulon
X L93 (m)	571545.98
Y L93 (m)	6799617.18
Z BSS (m)	0

Nivellement

Nature repère	PLAQUE ACIER	
Cote repère	156.36	
Hauteur repère / sol (m)	0.18	
Date niveau d'eau		06/11/2024
Niveau d'eau/repère (m)		14.05
Cote niveau d'eau (m NGF)		142.31

Caractéristiques

Nappe captée	CRAIE
Profondeur (m)	19.27
Diamètre tubage (mm)	
Date réalisation	

Conseil départemental d'Eure-et-Loir

Campagne piézométrique de la nappe de la craie libre - novembre 2024

N° BSS	2005_52	Type d'ouvrage	PUITS
Indice		Usage	Agricole

Localisation - données générales

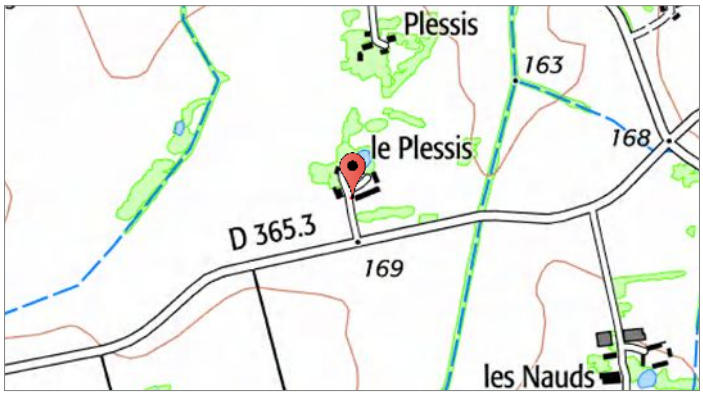

Commune	LE PLESSIS
Lieu-dit	
X L93 (m)	559334.88
Y L93 (m)	6789461.15
Z BSS (m)	0

Nivellement

Nature repère	PLAQUE ACIER	
Cote repère	167.41	
Hauteur repère / sol (m)	0,00	
Date niveau d'eau		11/11/2024
Niveau d'eau/repère (m)		7.3
Cote niveau d'eau (m NGF)		160.11

Caractéristiques

Nappe captée	CRAIE
Profondeur (m)	19.42
Diamètre tubage (mm)	
Date réalisation	

Conseil départemental d'Eure-et-Loir

Campagne piézométrique de la nappe de la craie libre - novembre 2024

N° BSS	2005_53	Type d'ouvrage	PUITS
Indice		Usage	Inutilisé

Localisation - données générales

Commune	CHENELONG
Lieu-dit	
X L93 (m)	566625.37
Y L93 (m)	6785544.59
Z BSS (m)	0

Nivellement

Nature repère	PLAQUE ACIER	
Cote repère	170.62	
Hauteur repère / sol (m)	0.08	
Date niveau d'eau		11/11/2024
Niveau d'eau/repère (m)		5.25
Cote niveau d'eau (m NGF)		165.37

Caractéristiques

Nappe captée	CRAIE
Profondeur (m)	19.58
Diamètre tubage (mm)	
Date réalisation	

Conseil départemental d'Eure-et-Loir

Campagne piézométrique de la nappe de la craie libre - novembre 2024

N° BSS	2005_54	Type d'ouvrage	PUITS
Indice		Usage	Inutilisé

Localisation - données générales

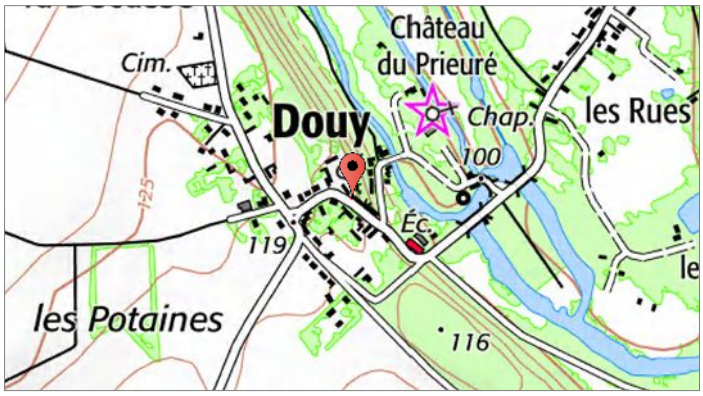

Commune	DOUY
Lieu-dit	13 URE DE LA VALLEE
X L93 (m)	571122.61
Y L93 (m)	6772066.36
Z BSS (m)	0

Nivellement

Nature repère	DALLE BETON EXTERNE	
Cote repère	115.01	
Hauteur repère / sol (m)	0,00	
Date niveau d'eau		14/11/2024
Niveau d'eau/repère (m)		16.86
Cote niveau d'eau (m NGF)		98.15

Caractéristiques

Nappe captée	CRAIE
Profondeur (m)	19.69
Diamètre tubage (mm)	
Date réalisation	

Conseil départemental d'Eure-et-Loir

Campagne piézométrique de la nappe de la craie libre - novembre 2024

N° BSS	2005_55	Type d'ouvrage	PUITS
Indice		Usage	Inutilisé

Localisation - données générales

Commune	LOGRON
Lieu-dit	RUE ST MARTIN
X L93 (m)	570909.94
Y L93 (m)	6784394.56
Z BSS (m)	0

Nivellement

Nature repère	PLAQUE ACIER	
Cote repère	159.65	
Hauteur repère / sol (m)	0,00	
Date niveau d'eau		11/11/2024
Niveau d'eau/repère (m)		15.23
Cote niveau d'eau (m NGF)		144.42

Caractéristiques

Nappe captée	CRAIE
Profondeur (m)	20.23
Diamètre tubage (m)	
Date réalisation	

Conseil départemental d'Eure-et-Loir

Campagne piézométrique de la nappe de la craie libre - novembre 2024

N° BSS	2005_57	Type d'ouvrage	PUITS
Indice		Usage	Inutilisé

Localisation - données générales

Commune	L'ETRILLE
Lieu-dit	
X L93 (m)	564063.29
Y L93 (m)	6770163.27
Z BSS (m)	0

Nivellement

Nature repère	PLAQUE ACIER	
Cote repère	152.87	
Hauteur repère / sol (m)	0.4	
Date niveau d'eau		12/11/2024
Niveau d'eau/repère (m)		17.56
Cote niveau d'eau (m NGF)		135.31

Caractéristiques

Nappe captée	CRAIE
Profondeur (m)	20.51
Diamètre tubage (mm)	
Date réalisation	

Conseil départemental d'Eure-et-Loir

Campagne piézométrique de la nappe de la craie libre - novembre 2024

N° BSS	2005_58	Type d'ouvrage	PUITS
Indice		Usage	Inutilisé

Localisation - données générales

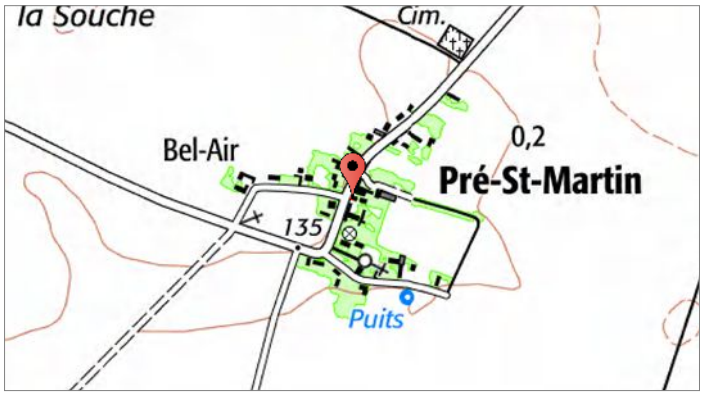

Commune	PRE ST MARTIN
Lieu-dit	CIMETIERE
X L93 (m)	586048.88
Y L93 (m)	6791379.15
Z BSS (m)	0

Nivellement

Nature repère	PLAQUE ACIER	
Cote repère	133.12	
Hauteur repère / sol (m)	0.18	
Date niveau d'eau		07/11/2024
Niveau d'eau/repère (m)		18.24
Cote niveau d'eau (m NGF)		114.88

Caractéristiques

Nappe captée	CRAIE
Profondeur (m)	20.75
Diamètre tubage (mm)	
Date réalisation	

Conseil départemental d'Eure-et-Loir

Campagne piézométrique de la nappe de la craie libre - novembre 2024

N° BSS	2005_59	Type d'ouvrage	PUITS
Indice		Usage	Inutilisé

Localisation - données générales

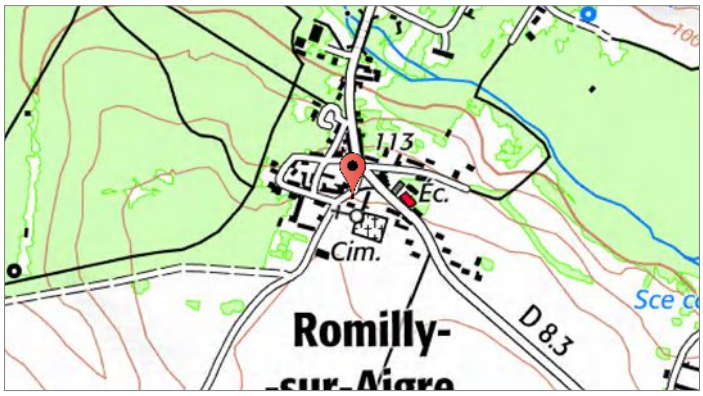

Commune	ROMILLY SUR AIGRE
Lieu-dit	EGLISE
X L93 (m)	571842.45
Y L93 (m)	6765849.88
Z BSS (m)	0

Nivellement

Nature repère	PLAQUE ACIER	
Cote repère	114.67	
Hauteur repère / sol (m)	0.18	
Date niveau d'eau		12/11/2024
Niveau d'eau/repère (m)		18.81
Cote niveau d'eau (m NGF)		95.86

Caractéristiques

Nappe captée	CRAIE
Profondeur (m)	21.16
Diamètre tubage (mm)	
Date réalisation	

Conseil départemental d'Eure-et-Loir

Campagne piézométrique de la nappe de la craie libre - novembre 2024

N° BSS	2005_60	Type d'ouvrage	PUITS
Indice		Usage	Inutilisé

Localisation - données générales

Commune	VILLARDON
Lieu-dit	PLACE DE LA POMPE
X L93 (m)	568636.04
Y L93 (m)	6783166.77
Z BSS (m)	0

Nivellement

Nature repère	PLAQUE ACIER	
Cote repère	164.08	
Hauteur repère / sol (m)	0.14	
Date niveau d'eau		11/11/2024
Niveau d'eau/repère (m)		17.13
Cote niveau d'eau (m NGF)		146.95

Caractéristiques

Nappe captée	CRAIE
Profondeur (m)	21.5
Diamètre tubage (mm)	
Date réalisation	

Conseil départemental d'Eure-et-Loir

Campagne piézométrique de la nappe de la craie libre - novembre 2024

N° BSS	2005_62	Type d'ouvrage	PUITS
Indice		Usage	Inutilisé

Localisation - données générales

Commune	MORIERS
Lieu-dit	BOURG
X L93 (m)	583985.13
Y L93 (m)	6791378.99
Z BSS (m)	0

Nivellement

Nature repère	PLAQUE ACIER	
Cote repère	135.71	
Hauteur repère / sol (m)	0.18	
Date niveau d'eau		07/11/2024
Niveau d'eau/repère (m)		19.82
Cote niveau d'eau (m NGF)		115.89

Caractéristiques

Nappe captée	CRAIE
Profondeur (m)	21.71
Diamètre tubage (m)	
Date réalisation	

Conseil départemental d'Eure-et-Loir

Campagne piézométrique de la nappe de la craie libre - novembre 2024

N° BSS	2005_63	Type d'ouvrage	PUITS
Indice		Usage	Inutilisé

Localisation - données générales

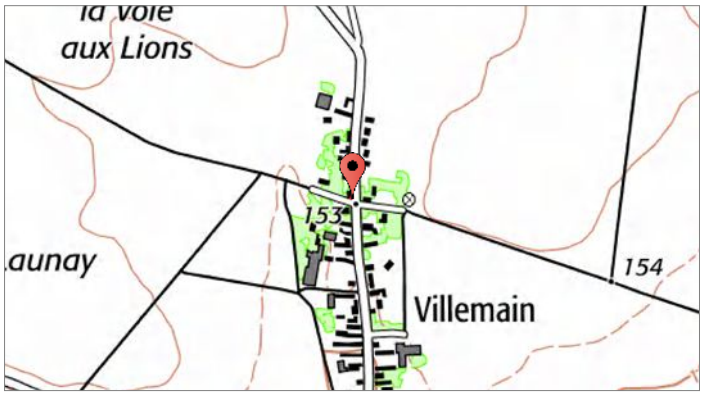

Commune	DAMMARIE
Lieu-dit	VILLEMAIN
X L93 (m)	587373.59
Y L93 (m)	6806779.05
Z BSS (m)	0

Nivellement

Nature repère	PLAQUE ACIER	
Cote repère	151.17	
Hauteur repère / sol (m)	0.16	
Date niveau d'eau		07/11/2024
Niveau d'eau/repère (m)		19.51
Cote niveau d'eau (m NGF)		131.66

Caractéristiques

Nappe captée	CRAIE
Profondeur (m)	21.95
Diamètre tubage (mm)	
Date réalisation	

Conseil départemental d'Eure-et-Loir

Campagne piézométrique de la nappe de la craie libre - novembre 2024

N° BSS	2005_64	Type d'ouvrage	PUITS
Indice		Usage	Inutilisé

Localisation - données générales

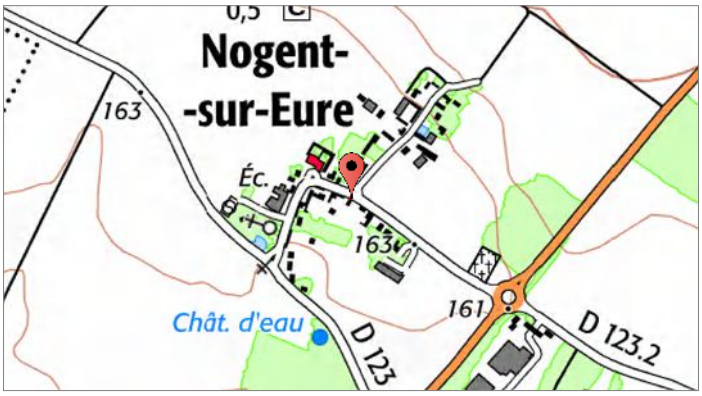

Commune	NOGENT SUR EURE
Lieu-dit	PLACE DE LA MAIRIE
X L93 (m)	578794.44
Y L93 (m)	6811105.19
Z BSS (m)	0

Nivellement

Nature repère	PLAQUE ACIER	
Cote repère	160.62	
Hauteur repère / sol (m)	0.17	
Date niveau d'eau		05/11/2024
Niveau d'eau/repère (m)		20.62
Cote niveau d'eau (m NGF)		140

Caractéristiques

Nappe captée	CRAIE
Profondeur (m)	22.14
Diamètre tubage (m)	
Date réalisation	

Conseil départemental d'Eure-et-Loir

Campagne piézométrique de la nappe de la craie libre - novembre 2024

N° BSS	2005_66	Type d'ouvrage	PUITS
Indice		Usage	Inutilisé

Localisation - données générales

Commune	DAMMARIE
Lieu-dit	RUE DE PATAY
X L93 (m)	588371.60
Y L93 (m)	6805649.43
Z BSS (m)	0

Nivellement

Nature repère	DALLE BETON EXTERNE	
Cote repère	148.57	
Hauteur repère / sol (m)	0,00	
Date niveau d'eau		01/11/2024
Niveau d'eau/repère (m)		20.21
Cote niveau d'eau (m NGF)		128.36

Caractéristiques

Nappe captée	CRAIE
Profondeur (m)	22.32
Diamètre tubage (mm)	
Date réalisation	

Conseil départemental d'Eure-et-Loir

Campagne piézométrique de la nappe de la craie libre - novembre 2024

N° BSS	2005_67	Type d'ouvrage	PUITS
Indice		Usage	Inutilisé

Localisation - données générales

Commune	OLLE
Lieu-dit	RUE DE DOUVILLE
X L93 (m)	573769.81
Y L93 (m)	6810855.96
Z BSS (m)	0

Nivellement

Nature repère	PLAQUE ACIER	
Cote repère	169.78	
Hauteur repère / sol (m)	0,00	
Date niveau d'eau		05/11/2024
Niveau d'eau/repère (m)		16.47
Cote niveau d'eau (m NGF)		153.31

Caractéristiques

Nappe captée	CRAIE
Profondeur (m)	22.6
Diamètre tubage (mm)	
Date réalisation	

Conseil départemental d'Eure-et-Loir

Campagne piézométrique de la nappe de la craie libre - novembre 2024

N° BSS	2005_68	Type d'ouvrage	PUITS
Indice		Usage	Inutilisé

Localisation - données générales

Commune	SONVILLE
Lieu-dit	
X L93 (m)	572484.41
Y L93 (m)	6792746.33
Z BSS (m)	0

Nivellement

Nature repère	PLAQUE ACIER	
Cote repère	150.57	
Hauteur repère / sol (m)	0.09	
Date niveau d'eau		11/11/2024
Niveau d'eau/repère (m)		18.03
Cote niveau d'eau (m NGF)		132.54

Caractéristiques

Nappe captée	CRAIE
Profondeur (m)	22.61
Diamètre tubage (mm)	
Date réalisation	

Conseil départemental d'Eure-et-Loir

Campagne piézométrique de la nappe de la craie libre - novembre 2024

N° BSS	2005_69	Type d'ouvrage	PUITS
Indice		Usage	Inutilisé

Localisation - données générales

Commune	LE ROUVRE
Lieu-dit	
X L93 (m)	580168.23
Y L93 (m)	6784409.00
Z BSS (m)	0

Nivellement

Nature repère	PLAQUE ACIER	
Cote repère	135.47	
Hauteur repère / sol (m)	0,00	
Date niveau d'eau		07/11/2024
Niveau d'eau/repère (m)		21.35
Cote niveau d'eau (m NGF)		114.12

Caractéristiques

Nappe captée	CRAIE
Profondeur (m)	22.7
Diamètre tubage (m)	
Date réalisation	

Conseil départemental d'Eure-et-Loir

Campagne piézométrique de la nappe de la craie libre - novembre 2024

N° BSS	2005_70	Type d'ouvrage	PUITS
Indice		Usage	Inutilisé

Localisation - données générales

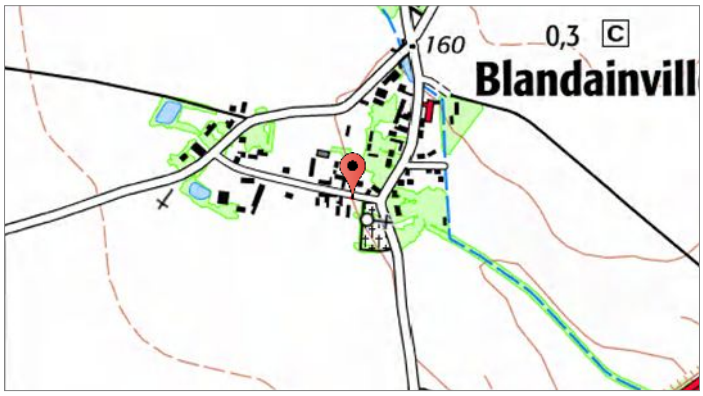

Commune	BLANDAINVILLE
Lieu-dit	EGLISE
X L93 (m)	573247.23
Y L93 (m)	6802183.04
Z BSS (m)	0

Nivellement

Nature repère	PLAQUE ACIER	
Cote repère	158.82	
Hauteur repère / sol (m)	0.18	
Date niveau d'eau		06/11/2024
Niveau d'eau/repère (m)		16.38
Cote niveau d'eau (m NGF)		142.44

Caractéristiques

Nappe captée	CRAIE
Profondeur (m)	22.82
Diamètre tubage (mm)	
Date réalisation	

Conseil départemental d'Eure-et-Loir

Campagne piézométrique de la nappe de la craie libre - novembre 2024

N° BSS	2005_71	Type d'ouvrage	PUITS
Indice		Usage	Inutilisé

Localisation - données générales

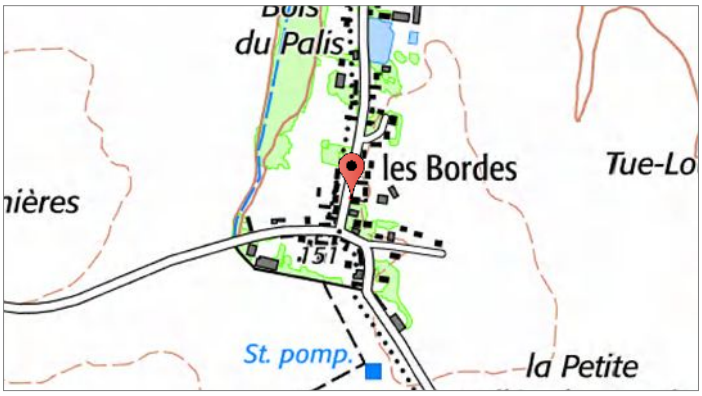

Commune	FRESNAY LE COMTE
Lieu-dit	Les Bordes
X L93 (m)	585819.63
Y L93 (m)	6803092.75
Z BSS (m)	0

Nivellement

Nature repère	PLAQUE ACIER	
Cote repère	149.89	
Hauteur repère / sol (m)	0.12	
Date niveau d'eau		06/11/2024
Niveau d'eau/repère (m)		21.91
Cote niveau d'eau (m NGF)		127.98

Caractéristiques

Nappe captée	CRAIE
Profondeur (m)	22.93
Diamètre tubage (mm)	
Date réalisation	

Conseil départemental d'Eure-et-Loir

Campagne piézométrique de la nappe de la craie libre - novembre 2024

N° BSS	2005_72	Type d'ouvrage	PUITS
Indice		Usage	Inutilisé

Localisation - données générales

Commune	AUFFERVILLE
Lieu-dit	
X L93 (m)	579074.03
Y L93 (m)	6802356.75
Z BSS (m)	0

Nivellement

Nature repère	PLAQUE ACIER	
Cote repère	155.85	
Hauteur repère / sol (m)	0.11	
Date niveau d'eau		06/11/2024
Niveau d'eau/repère (m)		18.72
Cote niveau d'eau (m NGF)		137.13

Caractéristiques

Nappe captée	CRAIE
Profondeur (m)	22.99
Diamètre tubage (mm)	
Date réalisation	

Conseil départemental d'Eure-et-Loir

Campagne piézométrique de la nappe de la craie libre - novembre 2024

N° BSS	2005_73	Type d'ouvrage	PUITS
Indice		Usage	Inutilisé

Localisation - données générales

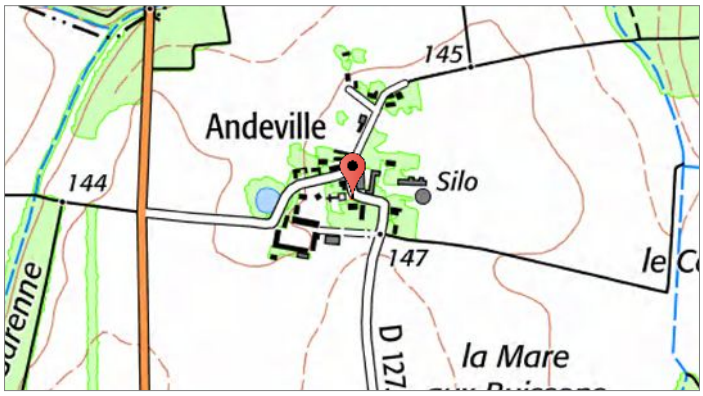

Commune	MESLAY LE VIDAME
Lieu-dit	Andeville
X L93 (m)	587970.06
Y L93 (m)	6799279.57
Z BSS (m)	0

Nivellement

Nature repère	PLAQUE ACIER	
Cote repère	145.33	
Hauteur repère / sol (m)	0.12	
Date niveau d'eau		06/11/2024
Niveau d'eau/repère (m)		21.31
Cote niveau d'eau (m NGF)		124.02

Caractéristiques

Nappe captée	CRAIE
Profondeur (m)	23.1
Diamètre tubage (m)	
Date réalisation	

Conseil départemental d'Eure-et-Loir

Campagne piézométrique de la nappe de la craie libre - novembre 2024

N° BSS	2005_74	Type d'ouvrage	PUITS
Indice		Usage	Inutilisé

Localisation - données générales

Commune	GOHORY
Lieu-dit	
X L93 (m)	568311.43
Y L93 (m)	6786646.02
Z BSS (m)	0

Nivellement

Nature repère	PLAQUE ACIER	
Cote repère	169.7	
Hauteur repère / sol (m)	0.11	
Date niveau d'eau		11/11/2024
Niveau d'eau/repère (m)		10.41
Cote niveau d'eau (m NGF)		159.29

Caractéristiques

Nappe captée	CRAIE
Profondeur (m)	23.37
Diamètre tubage (mm)	
Date réalisation	

Conseil départemental d'Eure-et-Loir

Campagne piézométrique de la nappe de la craie libre - novembre 2024

N° BSS	2005_75	Type d'ouvrage	PUITS
Indice		Usage	Inutilisé

Localisation - données générales

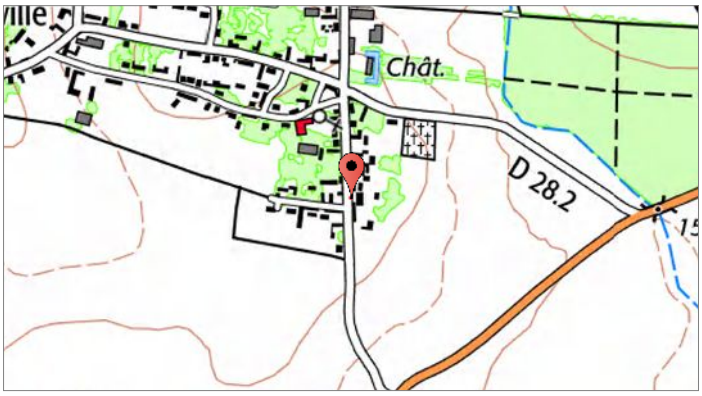

Commune	LA BOURDINIERE ST LOUP
Lieu-dit	St Loup
X L93 (m)	582308.19
Y L93 (m)	6803044.90
Z BSS (m)	0

Nivellement

Nature repère	PLAQUE ACIER	
Cote repère	159.12	
Hauteur repère / sol (m)	0.14	
Date niveau d'eau		06/11/2024
Niveau d'eau/repère (m)		17.7
Cote niveau d'eau (m NGF)		141.42

Caractéristiques

Nappe captée	CRAIE
Profondeur (m)	23.38
Diamètre tubage (m)	
Date réalisation	

Conseil départemental d'Eure-et-Loir

Campagne piézométrique de la nappe de la craie libre - novembre 2024

N° BSS	2005_76	Type d'ouvrage	PUITS
Indice		Usage	Inutilisé

Localisation - données générales

Commune	OLLE
Lieu-dit	COGNE
X L93 (m)	575668.57
Y L93 (m)	6811653.99
Z BSS (m)	0

Nivellement

Nature repère	PLAQUE ACIER	
Cote repère	162.37	
Hauteur repère / sol (m)	0.13	
Date niveau d'eau		05/11/2024
Niveau d'eau/repère (m)		19.51
Cote niveau d'eau (m NGF)		142.86

Caractéristiques

Nappe captée	CRAIE
Profondeur (m)	23.6
Diamètre tubage (mm)	
Date réalisation	

Conseil départemental d'Eure-et-Loir

Campagne piézométrique de la nappe de la craie libre - novembre 2024

N° BSS	2005_77	Type d'ouvrage	PUITS
Indice		Usage	Inutilisé

Localisation - données générales

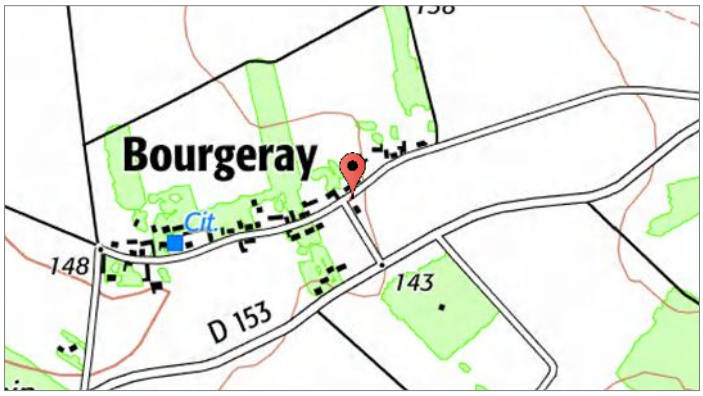

Commune	BOUGERAY
Lieu-dit	N 14
X L93 (m)	576687.01
Y L93 (m)	6792837.35
Z BSS (m)	0

Nivellement

Nature repère	PLAQUE ACIER	
Cote repère	143.2	
Hauteur repère / sol (m)	0.12	
Date niveau d'eau		11/11/2024
Niveau d'eau/repère (m)		16.52
Cote niveau d'eau (m NGF)		126.68

Caractéristiques

Nappe captée	CRAIE
Profondeur (m)	23.68
Diamètre tubage (m)	
Date réalisation	

Conseil départemental d'Eure-et-Loir

Campagne piézométrique de la nappe de la craie libre - novembre 2024

N° BSS	2005_78	Type d'ouvrage	PUITS
Indice		Usage	Inutilisé

Localisation - données générales

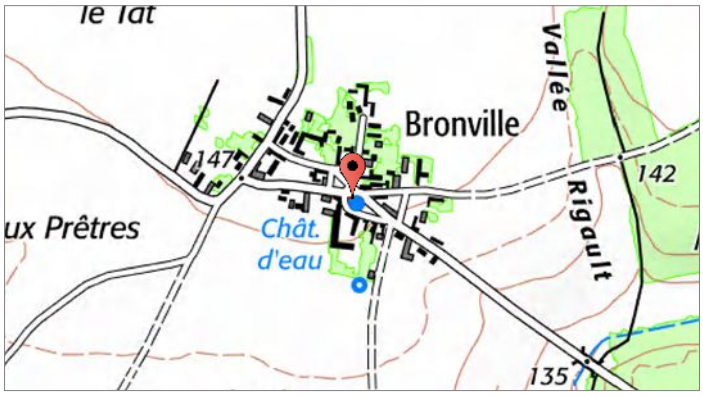

Commune	BRONVILLE
Lieu-dit	
X L93 (m)	585036.99
Y L93 (m)	6796327.24
Z BSS (m)	0

Nivellement

Nature repère	PLAQUE ACIER	
Cote repère	143.65	
Hauteur repère / sol (m)	0.14	
Date niveau d'eau		07/11/2024
Niveau d'eau/repère (m)		21.04
Cote niveau d'eau (m NGF)		122.61

Caractéristiques

Nappe captée	CRAIE
Profondeur (m)	23.75
Diamètre tubage (mm)	
Date réalisation	

Conseil départemental d'Eure-et-Loir

Campagne piézométrique de la nappe de la craie libre - novembre 2024

N° BSS	2005_80	Type d'ouvrage	PUITS
Indice		Usage	Inutilisé

Localisation - données générales

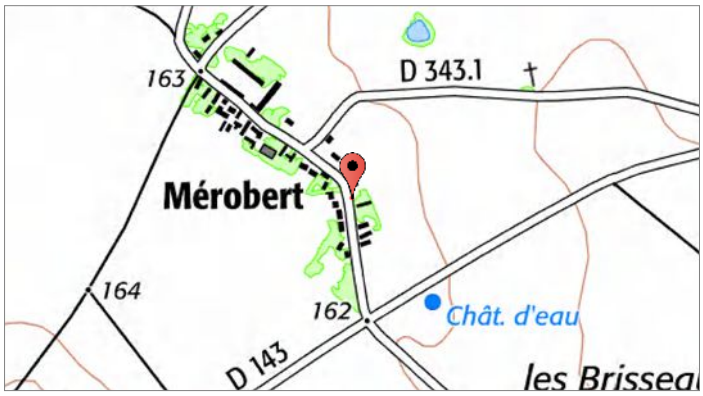

Commune	ST GEORGES SUR EURE
Lieu-dit	MEROBERT
X L93 (m)	576319.65
Y L93 (m)	6814015.74
Z BSS (m)	0

Nivellement

Nature repère	PLAQUE ACIER	
Cote repère	159.53	
Hauteur repère / sol (m)	0.13	
Date niveau d'eau		05/11/2024
Niveau d'eau/repère (m)		19.86
Cote niveau d'eau (m NGF)		139.67

Caractéristiques

Nappe captée	CRAIE
Profondeur (m)	23.98
Diamètre tubage (m)	
Date réalisation	

Conseil départemental d'Eure-et-Loir

Campagne piézométrique de la nappe de la craie libre - novembre 2024

N° BSS	2005_81	Type d'ouvrage	PUITS
Indice		Usage	Inutilisé

Localisation - données générales

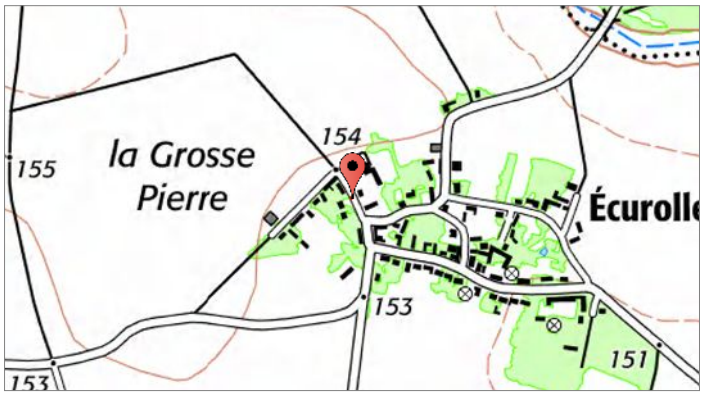

Commune	CHARONVILLE
Lieu-dit	Ecurolles
X L93 (m)	574823.98
Y L93 (m)	6800412.00
Z BSS (m)	0

Nivellement

Nature repère	PLAQUE ACIER	
Cote repère	151.62	
Hauteur repère / sol (m)	0.16	
Date niveau d'eau		06/11/2024
Niveau d'eau/repère (m)		20.86
Cote niveau d'eau (m NGF)		130.76

Caractéristiques

Nappe captée	CRAIE
Profondeur (m)	24.13
Diamètre tubage (mm)	
Date réalisation	

Conseil départemental d'Eure-et-Loir

Campagne piézométrique de la nappe de la craie libre - novembre 2024

N° BSS	2005_82	Type d'ouvrage	PUITS
Indice		Usage	Inutilisé

Localisation - données générales

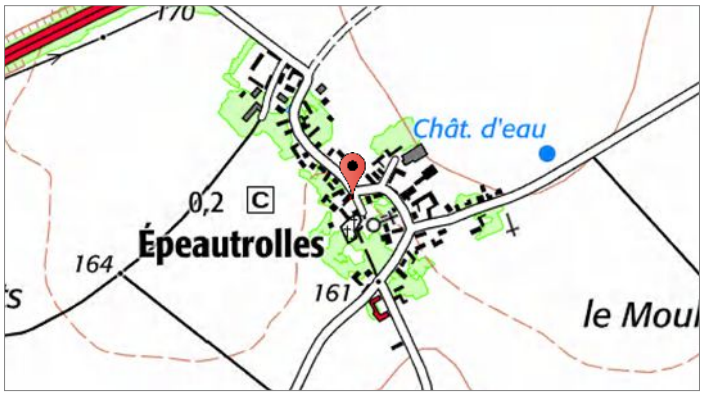

Commune	EPEAUTROLLES
Lieu-dit	PLACE DE L'EGLISE
X L93 (m)	575907.79
Y L93 (m)	6802480.96
Z BSS (m)	0

Nivellement

Nature repère	PLAQUE ACIER	
Cote repère	160.19	
Hauteur repère / sol (m)	0.18	
Date niveau d'eau		06/11/2024
Niveau d'eau/repère (m)		16.94
Cote niveau d'eau (m NGF)		143.25

Caractéristiques

Nappe captée	CRAIE
Profondeur (m)	24.23
Diamètre tubage (m)	
Date réalisation	

Conseil départemental d'Eure-et-Loir

Campagne piézométrique de la nappe de la craie libre - novembre 2024

N° BSS	2005_83	Type d'ouvrage	PUITS
Indice		Usage	Inutilisé

Localisation - données générales

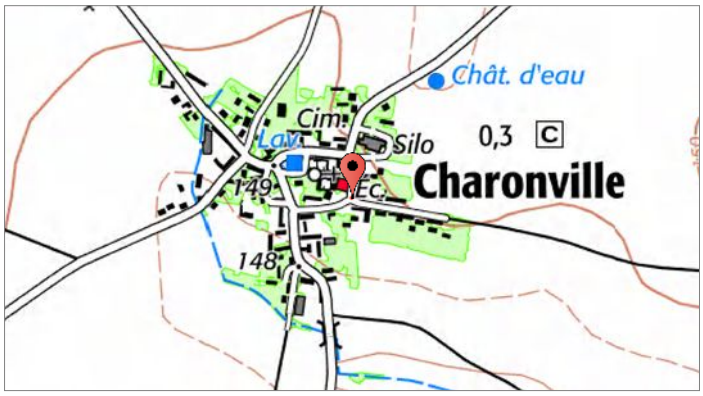

Commune	CHARONVILLE
Lieu-dit	Rue des GRAVIERS
X L93 (m)	574325.62
Y L93 (m)	6799177.92
Z BSS (m)	0

Nivellement

Nature repère	PLAQUE ACIER	
Cote repère	147.79	
Hauteur repère / sol (m)	0.18	
Date niveau d'eau		06/11/2024
Niveau d'eau/repère (m)		15.93
Cote niveau d'eau (m NGF)		131.86

Caractéristiques

Nappe captée	CRAIE
Profondeur (m)	24.43
Diamètre tubage (mm)	
Date réalisation	

Conseil départemental d'Eure-et-Loir

Campagne piézométrique de la nappe de la craie libre - novembre 2024

N° BSS	2005_84	Type d'ouvrage	PUITS
Indice		Usage	Inutilisé

Localisation - données générales

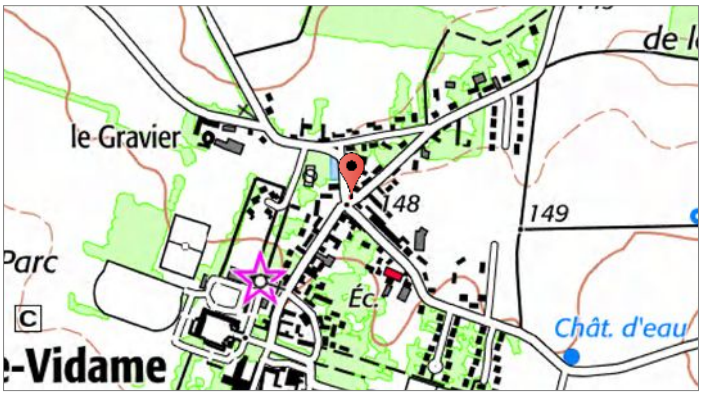

Commune	MESLAY LE VIDAME
Lieu-dit	
X L93 (m)	585841.52
Y L93 (m)	6799063.39
Z BSS (m)	0

Nivellement

Nature repère	PLAQUE ACIER	
Cote repère	146.48	
Hauteur repère / sol (m)	0.13	
Date niveau d'eau		06/11/2024
Niveau d'eau/repère (m)		22.08
Cote niveau d'eau (m NGF)		124.4

Caractéristiques

Nappe captée	CRAIE
Profondeur (m)	24.46
Diamètre tubage (mm)	
Date réalisation	

Conseil départemental d'Eure-et-Loir

Campagne piézométrique de la nappe de la craie libre - novembre 2024

N° BSS	2005_86	Type d'ouvrage	PUITS
Indice		Usage	Inutilisé

Localisation - données générales

Commune	LUPLANTE
Lieu-dit	
X L93 (m)	581164.15
Y L93 (m)	6801150.27
Z BSS (m)	0

Nivellement

Nature repère	PLAQUE ACIER	
Cote repère	148.19	
Hauteur repère / sol (m)	0.11	
Date niveau d'eau		06/11/2024
Niveau d'eau/repère (m)		16.12
Cote niveau d'eau (m NGF)		132.07

Caractéristiques



Nappe captée	CRAIE
Profondeur (m)	24.67
Diamètre tubage (m)	
Date réalisation	

Conseil départemental d'Eure-et-Loir

Campagne piézométrique de la nappe de la craie libre - novembre 2024

N° BSS	2005_87	Type d'ouvrage	PUITS
Indice		Usage	Inutilisé

Localisation - données générales

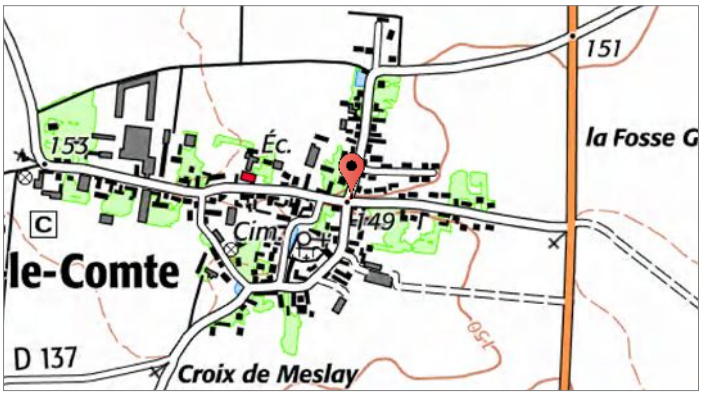

Commune	FRESNAY LE COMTE
Lieu-dit	
X L93 (m)	587193.38
Y L93 (m)	6801325.92
Z BSS (m)	0

Nivellement

Nature repère	PLAQUE ACIER	
Cote repère	148.5	
Hauteur repère / sol (m)	0.12	
Date niveau d'eau		06/11/2024
Niveau d'eau/repère (m)		22.73
Cote niveau d'eau (m NGF)		125.77

Caractéristiques

Nappe captée	CRAIE
Profondeur (m)	24.71
Diamètre tubage (mm)	
Date réalisation	

Conseil départemental d'Eure-et-Loir

Campagne piézométrique de la nappe de la craie libre - novembre 2024

N° BSS	2005_88	Type d'ouvrage	PUITS
Indice		Usage	Inutilisé

Localisation - données générales

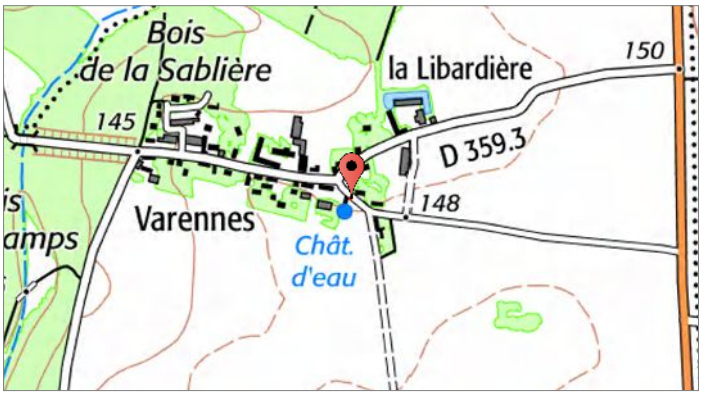

Commune	VARENNE
Lieu-dit	
X L93 (m)	587012.23
Y L93 (m)	6797449.70
Z BSS (m)	0

Nivellement

Nature repère	PLAQUE ACIER	
Cote repère	146.11	
Hauteur repère / sol (m)	0,00	
Date niveau d'eau		07/11/2024
Niveau d'eau/repère (m)		23.07
Cote niveau d'eau (m NGF)		123.04

Caractéristiques

Nappe captée	CRAIE
Profondeur (m)	24.72
Diamètre tubage (mm)	
Date réalisation	

Conseil départemental d'Eure-et-Loir

Campagne piézométrique de la nappe de la craie libre - novembre 2024

N° BSS	2005_89	Type d'ouvrage	PUITS
Indice		Usage	Inutilisé

Localisation - données générales

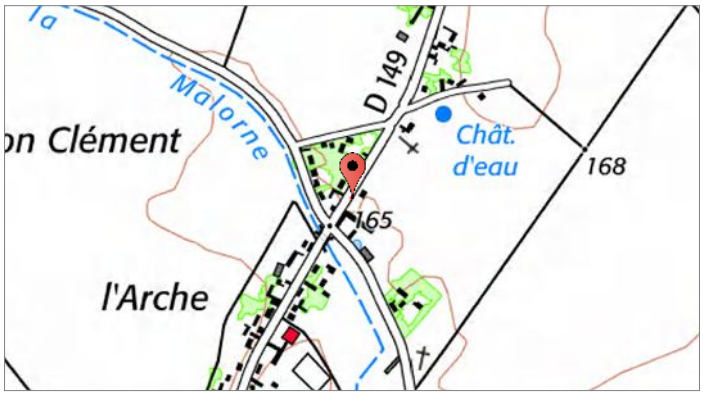

Commune	SANDARVILLE
Lieu-dit	
X L93 (m)	578084.98
Y L93 (m)	6806970.87
Z BSS (m)	0

Nivellement

Nature repère	PLAQUE ACIER	
Cote repère	164.52	
Hauteur repère / sol (m)	0.14	
Date niveau d'eau		05/11/2024
Niveau d'eau/repère (m)		16.86
Cote niveau d'eau (m NGF)		147.66

Caractéristiques

Nappe captée	CRAIE
Profondeur (m)	24.8
Diamètre tubage (mm)	
Date réalisation	

Conseil départemental d'Eure-et-Loir

Campagne piézométrique de la nappe de la craie libre - novembre 2024

N° BSS	2005_90	Type d'ouvrage	PUITS
Indice		Usage	Inutilisé

Localisation - données générales

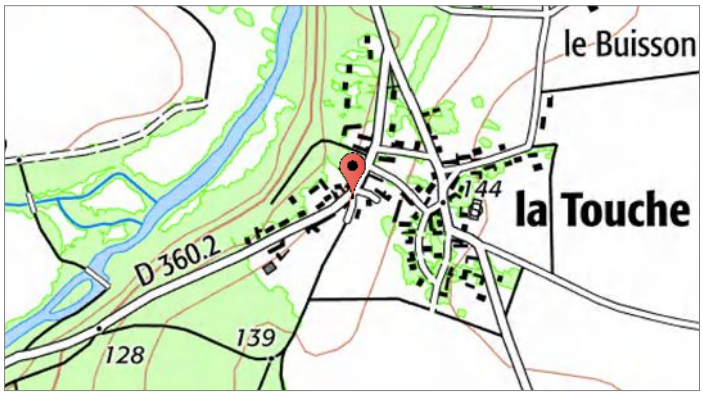

Commune	LA TOUCHE
Lieu-dit	RUE DES GRANDS BOIS
X L93 (m)	582697.43
Y L93 (m)	6783922.87
Z BSS (m)	0

Nivellement

Nature repère	PLAQUE ACIER	
Cote repère	135.77	
Hauteur repère / sol (m)	0,00	
Date niveau d'eau		07/11/2024
Niveau d'eau/repère (m)		23.31
Cote niveau d'eau (m NGF)		112.46

Caractéristiques

Nappe captée	CRAIE
Profondeur (m)	24.94
Diamètre tubage (mm)	
Date réalisation	

Conseil départemental d'Eure-et-Loir

Campagne piézométrique de la nappe de la craie libre - novembre 2024

N° BSS	2005_91	Type d'ouvrage	PUITS
Indice		Usage	Inutilisé

Localisation - données générales

Commune	CHENONVILLE
Lieu-dit	
X L93 (m)	583441.45
Y L93 (m)	6805557.75
Z BSS (m)	0

Nivellement

Nature repère	PLAQUE ACIER	
Cote repère	155.33	
Hauteur repère / sol (m)	0,00	
Date niveau d'eau		06/11/2024
Niveau d'eau/repère (m)		22.39
Cote niveau d'eau (m NGF)		132.94

Caractéristiques

Nappe captée	CRAIE
Profondeur (m)	24.95
Diamètre tubage (mm)	
Date réalisation	

Conseil départemental d'Eure-et-Loir

Campagne piézométrique de la nappe de la craie libre - novembre 2024

N° BSS	2005_92_BSS000VYUG	Type d'ouvrage	PUITS
Indice		Usage	Inutilisé

Localisation - données générales

Commune	ERMENONVILLE LA GRANDE
Lieu-dit	LuÃ§on
X L93 (m)	580517.86
Y L93 (m)	6806720.04
Z BSS (m)	0

Nivellement

Nature repère	PLAQUE ACIER	
Cote repère	161.51	
Hauteur repère / sol (m)	0.18	
Date niveau d'eau		05/11/2024
Niveau d'eau/repère (m)		19.53
Cote niveau d'eau (m NGF)		141.98

Caractéristiques

Nappe captée	CRAIE
Profondeur (m)	25.29
Diamètre tubage (mm)	
Date réalisation	

Conseil départemental d'Eure-et-Loir

Campagne piézométrique de la nappe de la craie libre - novembre 2024

N° BSS	2005_93	Type d'ouvrage	PUITS
Indice		Usage	Inutilisé

Localisation - données générales

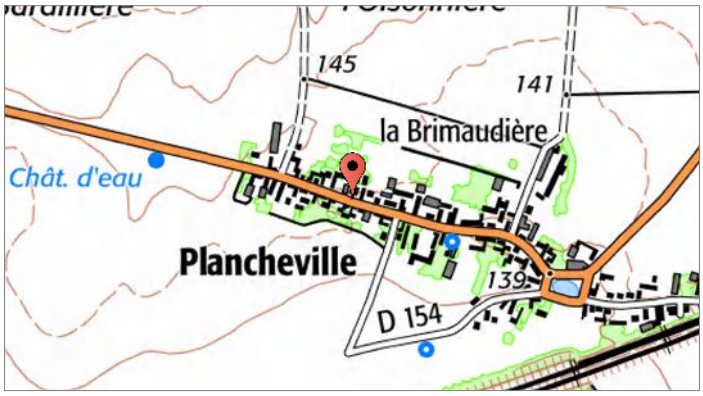

Commune	PLANCHEVILLE
Lieu-dit	Rue de Beauce
X L93 (m)	588966.58
Y L93 (m)	6794460.42
Z BSS (m)	0

Nivellement

Nature repère	PLAQUE ACIER	
Cote repère	140.02	
Hauteur repère / sol (m)	0,00	
Date niveau d'eau		07/11/2024
Niveau d'eau/repère (m)		22.24
Cote niveau d'eau (m NGF)		117.78

Caractéristiques

Nappe captée	CRAIE
Profondeur (m)	25.65
Diamètre tubage (mm)	
Date réalisation	

Conseil départemental d'Eure-et-Loir

Campagne piézométrique de la nappe de la craie libre - novembre 2024

N° BSS	2005_94	Type d'ouvrage	PUITS
Indice		Usage	Inutilisé

Localisation - données générales

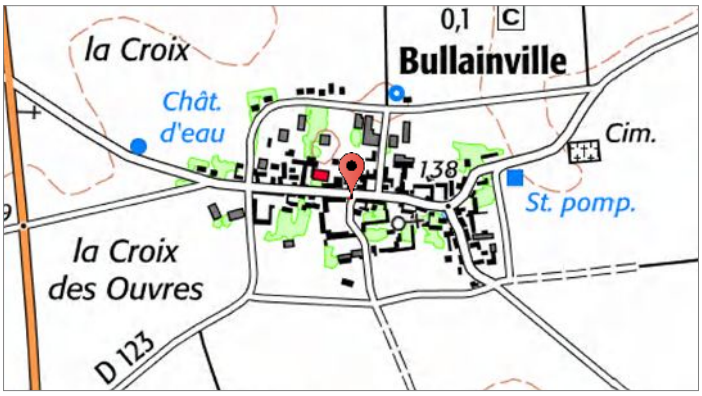

Commune	BULLAINVILLE
Lieu-dit	RUE ST GEORGES
X L93 (m)	589244.61
Y L93 (m)	6786682.66
Z BSS (m)	0

Nivellement

Nature repère	PLAQUE ACIER	
Cote repère	137.44	
Hauteur repère / sol (m)	0,00	
Date niveau d'eau		07/11/2024
Niveau d'eau/repère (m)		24.89
Cote niveau d'eau (m NGF)		112.55

Caractéristiques

Nappe captée	CRAIE
Profondeur (m)	25.74
Diamètre tubage (mm)	
Date réalisation	

Conseil départemental d'Eure-et-Loir

Campagne piézométrique de la nappe de la craie libre - novembre 2024

N° BSS	2005_95	Type d'ouvrage	PUITS
Indice		Usage	Inutilisé

Localisation - données générales

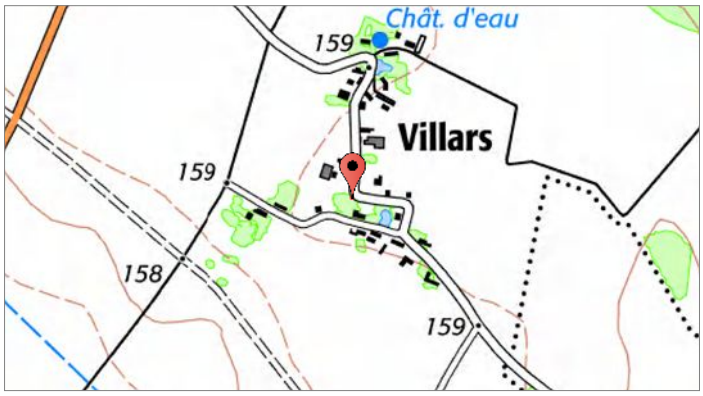

Commune	VILLARS
Lieu-dit	
X L93 (m)	570501.53
Y L93 (m)	6781630.31
Z BSS (m)	0

Nivellement

Nature repère	PLAQUE ACIER	
Cote repère	156.83	
Hauteur repère / sol (m)	0,00	
Date niveau d'eau		14/11/2024
Niveau d'eau/repère (m)		24.08
Cote niveau d'eau (m NGF)		132.75

Caractéristiques

Nappe captée	CRAIE
Profondeur (m)	25.92
Diamètre tubage (mm)	
Date réalisation	

Conseil départemental d'Eure-et-Loir

Campagne piézométrique de la nappe de la craie libre - novembre 2024

N° BSS	2005_96	Type d'ouvrage	PUITS
Indice		Usage	Inutilisé

Localisation - données générales

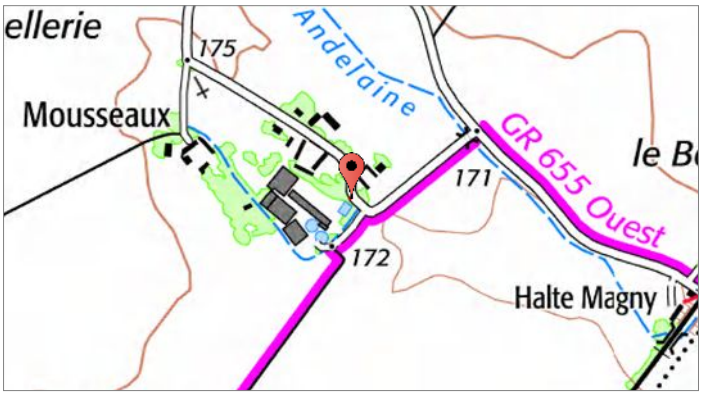

Commune	MAGNY
Lieu-dit	Mousseaux
X L93 (m)	571963.33
Y L93 (m)	6805324.98
Z BSS (m)	0

Nivellement

Nature repère	PLAQUE ACIER	
Cote repère	170.84	
Hauteur repère / sol (m)	0.11	
Date niveau d'eau		06/11/2024
Niveau d'eau/repère (m)		16.54
Cote niveau d'eau (m NGF)		154.3

Caractéristiques

Nappe captée	CRAIE
Profondeur (m)	26.04
Diamètre tubage (mm)	
Date réalisation	

Conseil départemental d'Eure-et-Loir

Campagne piézométrique de la nappe de la craie libre - novembre 2024

N° BSS	2005_97	Type d'ouvrage	PUITS
Indice		Usage	Inutilisé

Localisation - données générales

Commune	BAILLEAU LE PIN
Lieu-dit	Harville-rue des 3 m
X L93 (m)	574366.62
Y L93 (m)	6805456.37
Z BSS (m)	0

Nivellement

Nature repère	PLAQUE ACIER	
Cote repère	168.5	
Hauteur repère / sol (m)	0,00	
Date niveau d'eau		06/11/2024
Niveau d'eau/repère (m)		15.78
Cote niveau d'eau (m NGF)		152.72

Caractéristiques

Nappe captée	CRAIE
Profondeur (m)	26.04
Diamètre tubage (mm)	
Date réalisation	

Conseil départemental d'Eure-et-Loir

Campagne piézométrique de la nappe de la craie libre - novembre 2024

N° BSS	2005_98	Type d'ouvrage	PUITS
Indice		Usage	Inutilisé

Localisation - données générales

Commune	TRIZAY
Lieu-dit	11 RUE DES VIGNES
X L93 (m)	579211.15
Y L93 (m)	6809679.09
Z BSS (m)	0

Nivellement

Nature repère	PLAQUE ACIER	
Cote repère	162.96	
Hauteur repère / sol (m)	0.18	
Date niveau d'eau		05/11/2024
Niveau d'eau/repère (m)		22.98
Cote niveau d'eau (m NGF)		139.98

Caractéristiques

Nappe captée	CRAIE
Profondeur (m)	26.05
Diamètre tubage (mm)	
Date réalisation	

Conseil départemental d'Eure-et-Loir

Campagne piézométrique de la nappe de la craie libre - novembre 2024

N° BSS	2005_99	Type d'ouvrage	PUITS
Indice		Usage	Inutilisé

Localisation - données générales

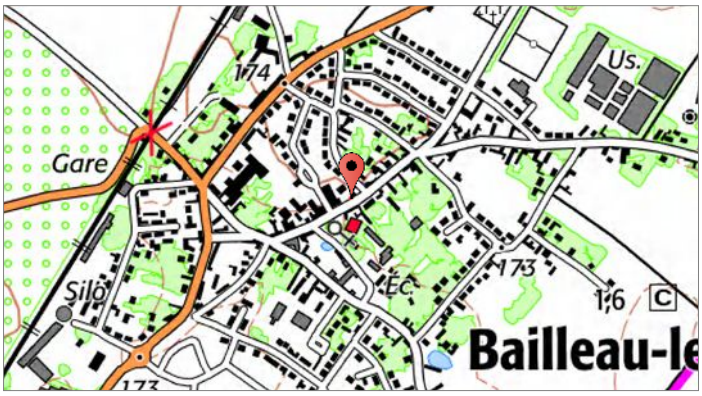

Commune	BAILLEAU LE PIN
Lieu-dit	
X L93 (m)	576360.98
Y L93 (m)	6808687.37
Z BSS (m)	0

Nivellement

Nature repère	PLAQUE ACIER	
Cote repère	170.98	
Hauteur repère / sol (m)	0,00	
Date niveau d'eau		05/11/2024
Niveau d'eau/repère (m)		21.21
Cote niveau d'eau (m NGF)		149.77

Caractéristiques

Nappe captée	CRAIE
Profondeur (m)	26.18
Diamètre tubage (mm)	
Date réalisation	

Conseil départemental d'Eure-et-Loir

Campagne piézométrique de la nappe de la craie libre - novembre 2024

N° BSS	2005_100	Type d'ouvrage	PUITS
Indice		Usage	Inutilisé

Localisation - données générales

Commune	PRE SAINT MARTIN
Lieu-dit	Aigneville
X L93 (m)	586834.04
Y L93 (m)	6792289.18
Z BSS (m)	0

Nivellement

Nature repère		
Cote repère	138.89	
Hauteur repère / sol (m)	0.16	
Date niveau d'eau		07/11/2024
Niveau d'eau/repère (m)		23.89
Cote niveau d'eau (m NGF)		115

Caractéristiques

Nappe captée	CRAIE
Profondeur (m)	26.23
Diamètre tubage (mm)	
Date réalisation	

Conseil départemental d'Eure-et-Loir

Campagne piézométrique de la nappe de la craie libre - novembre 2024

N° BSS	2005_101	Type d'ouvrage	PUITS
Indice		Usage	Inutilisé

Localisation - données générales

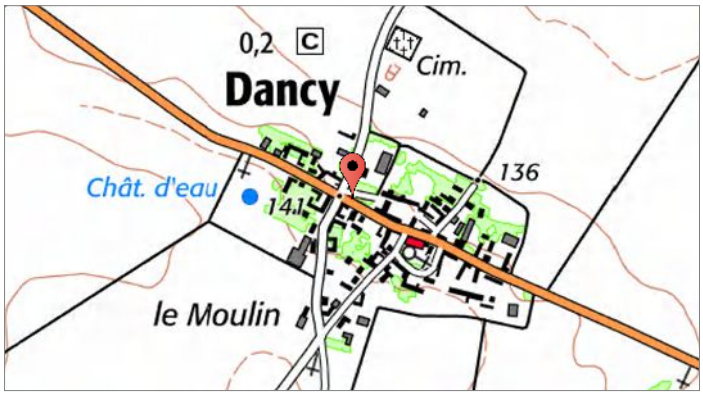

Commune	DANCY
Lieu-dit	RUE DES PAVES
X L93 (m)	585676.93
Y L93 (m)	6784507.36
Z BSS (m)	0

Nivellement

Nature repère	PLAQUE ACIER	
Cote repère	137.81	
Hauteur repère / sol (m)	0.15	
Date niveau d'eau		07/11/2024
Niveau d'eau/repère (m)		24.74
Cote niveau d'eau (m NGF)		113.07

Caractéristiques

Nappe captée	CRAIE
Profondeur (m)	26.87
Diamètre tubage (mm)	
Date réalisation	

Conseil départemental d'Eure-et-Loir

Campagne piézométrique de la nappe de la craie libre - novembre 2024

N° BSS	2005_102	Type d'ouvrage	PUITS
Indice		Usage	Inutilisé

Localisation - données générales

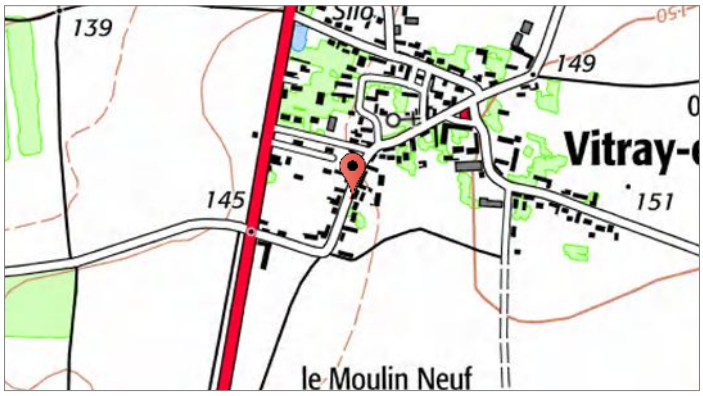

Commune	VITRAY EN BEAUCE
Lieu-dit	
X L93 (m)	582727.42
Y L93 (m)	6798330.11
Z BSS (m)	0

Nivellement

Nature repère	PLAQUE ACIER	
Cote repère	145.11	
Hauteur repère / sol (m)	0.12	
Date niveau d'eau		06/11/2024
Niveau d'eau/repère (m)		20.72
Cote niveau d'eau (m NGF)		124.39

Caractéristiques



Nappe captée	CRAIE
Profondeur (m)	26.98
Diamètre tubage (m)	
Date réalisation	

Conseil départemental d'Eure-et-Loir

Campagne piézométrique de la nappe de la craie libre - novembre 2024

N° BSS	2005_104	Type d'ouvrage	PUITS
Indice		Usage	Inutilisé

Localisation - données générales

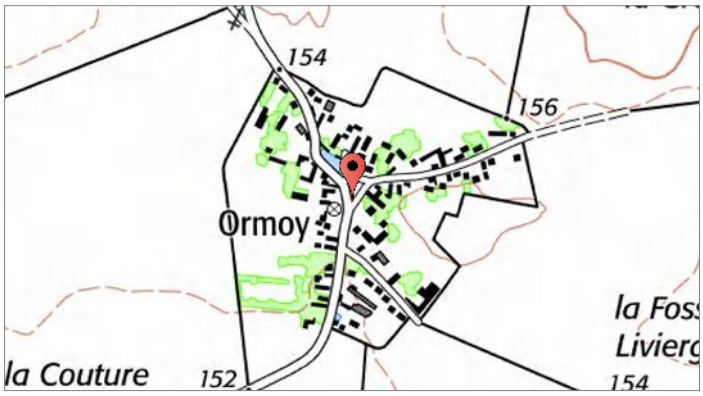

Commune	HOMBIERES
Lieu-dit	
X L93 (m)	589721.53
Y L93 (m)	6804276.51
Z BSS (m)	0

Nivellement

Nature repère	PLAQUE ACIER	
Cote repère	151.79	
Hauteur repère / sol (m)	0.08	
Date niveau d'eau		11/11/2024
Niveau d'eau/repère (m)		25.09
Cote niveau d'eau (m NGF)		126.7

Caractéristiques

Nappe captée	CRAIE
Profondeur (m)	27.8
Diamètre tubage (mm)	
Date réalisation	

Conseil départemental d'Eure-et-Loir

Campagne piézométrique de la nappe de la craie libre - novembre 2024

N° BSS	2005_106	Type d'ouvrage	PUITS
Indice		Usage	Inutilisé

Localisation - données générales

Commune	LA POUTEE
Lieu-dit	
X L93 (m)	585274.21
Y L93 (m)	6800510.84
Z BSS (m)	0

Nivellement

Nature repère	PLAQUE ACIER	
Cote repère	151.77	
Hauteur repère / sol (m)	0.12	
Date niveau d'eau		06/11/2024
Niveau d'eau/repère (m)		26.04
Cote niveau d'eau (m NGF)		125.73

Caractéristiques

Nappe captée	CRAIE
Profondeur (m)	27.9
Diamètre tubage (m)	
Date réalisation	

Conseil départemental d'Eure-et-Loir

Campagne piézométrique de la nappe de la craie libre - novembre 2024

N° BSS	2005_107	Type d'ouvrage	PUITS
Indice		Usage	Inutilisé

Localisation - données générales

Commune	BULLOU
Lieu-dit	
X L93 (m)	570124.63
Y L93 (m)	6794738.81
Z BSS (m)	0

Nivellement

Nature repère	PLAQUE ACIER	
Cote repère	160.9	
Hauteur repère / sol (m)	0.15	
Date niveau d'eau		11/11/2024
Niveau d'eau/repère (m)		20.48
Cote niveau d'eau (m NGF)		140.42

Caractéristiques

Nappe captée	CRAIE
Profondeur (m)	28.06
Diamètre tubage (mm)	
Date réalisation	

Conseil départemental d'Eure-et-Loir

Campagne piézométrique de la nappe de la craie libre - novembre 2024

N° BSS	2005_108	Type d'ouvrage	PUITS
Indice		Usage	Inutilisé

Localisation - données générales

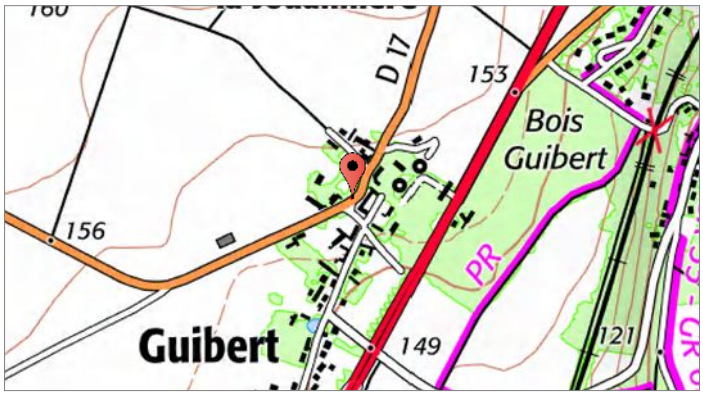

Commune	GUIBERT
Lieu-dit	PLACE
X L93 (m)	578499.81
Y L93 (m)	6786760.31
Z BSS (m)	0

Nivellement

Nature repère	PLAQUE ACIER	
Cote repère	151.7	
Hauteur repère / sol (m)	0.12	
Date niveau d'eau		14/11/2024
Niveau d'eau/repère (m)		20.93
Cote niveau d'eau (m NGF)		130.77

Caractéristiques

Nappe captée	CRAIE
Profondeur (m)	28.1
Diamètre tubage (mm)	
Date réalisation	

Conseil départemental d'Eure-et-Loir

Campagne piézométrique de la nappe de la craie libre - novembre 2024

N° BSS	2005_109	Type d'ouvrage	PUITS
Indice		Usage	Inutilisé

Localisation - données générales

Commune	MORESVILL
Lieu-dit	
X L93 (m)	575154.05
Y L93 (m)	6785690.94
Z BSS (m)	0

Nivellement

Nature repère	PLAQUE ACIER	
Cote repère	157.1	
Hauteur repère / sol (m)	0,00	
Date niveau d'eau		14/11/2024
Niveau d'eau/repère (m)		22.25
Cote niveau d'eau (m NGF)		134.85

Caractéristiques

Nappe captée	CRAIE
Profondeur (m)	28.32
Diamètre tubage (m)	
Date réalisation	

Conseil départemental d'Eure-et-Loir

Campagne piézométrique de la nappe de la craie libre - novembre 2024

N° BSS	2005_110	Type d'ouvrage	PUITS
Indice		Usage	Inutilisé

Localisation - données générales

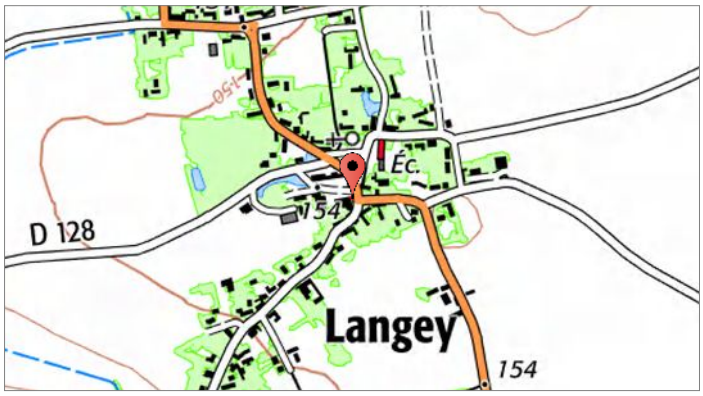

Commune	LANGEY
Lieu-dit	4 PLACE DU BELLAY
X L93 (m)	564877.78
Y L93 (m)	6772988.58
Z BSS (m)	0

Nivellement

Nature repère	PLAQUE ACIER	
Cote repère	152.35	
Hauteur repère / sol (m)	0,00	
Date niveau d'eau		12/11/2024
Niveau d'eau/repère (m)		25.68
Cote niveau d'eau (m NGF)		126.47

Caractéristiques

Nappe captée	CRAIE
Profondeur (m)	28.34
Diamètre tubage (mm)	
Date réalisation	

Conseil départemental d'Eure-et-Loir

Campagne piézométrique de la nappe de la craie libre - novembre 2024

N° BSS	2005_111	Type d'ouvrage	PUITS
Indice		Usage	Inutilisé

Localisation - données générales

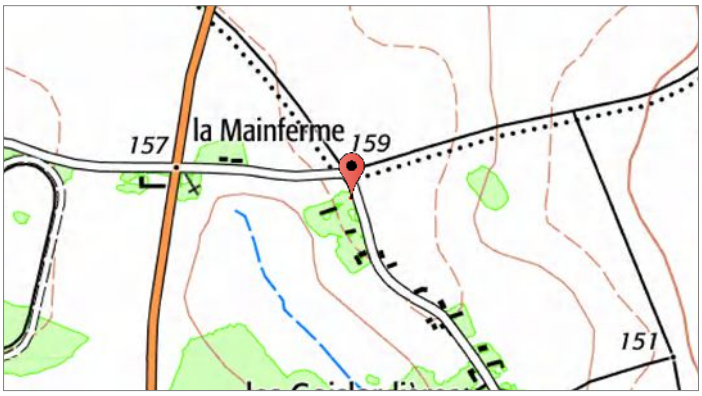

Commune	LANNERAY
Lieu-dit	LES GOISLADIERES
X L93 (m)	569476.39
Y L93 (m)	6780292.69
Z BSS (m)	0

Nivellement

Nature repère	PLAQUE ACIER	
Cote repère	156.74	
Hauteur repère / sol (m)	0,00	
Date niveau d'eau		14/11/2024
Niveau d'eau/repère (m)		27.08
Cote niveau d'eau (m NGF)		129.66

Caractéristiques

Nappe captée	CRAIE
Profondeur (m)	28.4
Diamètre tubage (mm)	
Date réalisation	

Conseil départemental d'Eure-et-Loir

Campagne piézométrique de la nappe de la craie libre - novembre 2024

N° BSS	2005_112	Type d'ouvrage	PUITS
Indice		Usage	Inutilisé

Localisation - données générales

Commune	MESLAY LE GRENET
Lieu-dit	RUE DE LA LIBERATION
X L93 (m)	580067.02
Y L93 (m)	6808651.93
Z BSS (m)	0

Nivellement

Nature repère	PLAQUE ACIER	
Cote repère	167.31	
Hauteur repère / sol (m)	0,00	
Date niveau d'eau		05/11/2024
Niveau d'eau/repère (m)		25.9
Cote niveau d'eau (m NGF)		141.41

Caractéristiques

Nappe captée	CRAIE
Profondeur (m)	28.62
Diamètre tubage (m)	
Date réalisation	

Conseil départemental d'Eure-et-Loir

Campagne piézométrique de la nappe de la craie libre - novembre 2024

N° BSS	2005_113	Type d'ouvrage	PUITS
Indice		Usage	Inutilisé

Localisation - données générales

Commune	GERMENET
Lieu-dit	
X L93 (m)	566116.35
Y L93 (m)	6773479.12
Z BSS (m)	0

Nivellement

Nature repère	PLAQUE ACIER	
Cote repère	149.64	
Hauteur repère / sol (m)	0,00	
Date niveau d'eau		12/11/2024
Niveau d'eau/repère (m)		28.46
Cote niveau d'eau (m NGF)		121.18

Caractéristiques

Nappe captée	CRAIE
Profondeur (m)	29.37
Diamètre tubage (m)	
Date réalisation	

Conseil départemental d'Eure-et-Loir

Campagne piézométrique de la nappe de la craie libre - novembre 2024

N° BSS	2005_114	Type d'ouvrage	PUITS
Indice		Usage	Inutilisé

Localisation - données générales

Commune	VILSARD
Lieu-dit	NÂ°3
X L93 (m)	574291.43
Y L93 (m)	6782442.08
Z BSS (m)	0

Nivellement

Nature repère	DALLE BETON EXTERNE	
Cote repère	146.75	
Hauteur repère / sol (m)	1.02	
Date niveau d'eau		14/11/2024
Niveau d'eau/repère (m)		27.33
Cote niveau d'eau (m NGF)		119.42

Caractéristiques

Nappe captée	CRAIE
Profondeur (m)	29.4
Diamètre tubage (mm)	
Date réalisation	

Conseil départemental d'Eure-et-Loir

Campagne piézométrique de la nappe de la craie libre - novembre 2024

N° BSS	2005_116	Type d'ouvrage	PUITS
Indice		Usage	Inutilisé

Localisation - données générales

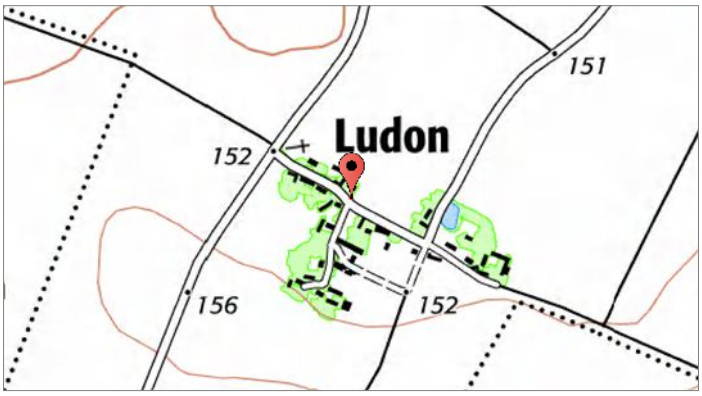

Commune	LUDON
Lieu-dit	
X L93 (m)	574505.56
Y L93 (m)	6793355.27
Z BSS (m)	0

Nivellement

Nature repère	PLAQUE ACIER	
Cote repère	151.43	
Hauteur repère / sol (m)	0,00	
Date niveau d'eau		11/11/2024
Niveau d'eau/repère (m)		22.72
Cote niveau d'eau (m NGF)		128.71

Caractéristiques

Nappe captée	CRAIE
Profondeur (m)	29.82
Diamètre tubage (m)	
Date réalisation	

Conseil départemental d'Eure-et-Loir

Campagne piézométrique de la nappe de la craie libre - novembre 2024

N° BSS	2005_117	Type d'ouvrage	PUITS
Indice		Usage	Inutilisé

Localisation - données générales

Commune	CHAVIGNY
Lieu-dit	
X L93 (m)	563379.63
Y L93 (m)	6775311.21
Z BSS (m)	0

Nivellement

Nature repère	REGARD	
Cote repère	156.42	
Hauteur repère / sol (m)	0,00	
Date niveau d'eau		12/11/2024
Niveau d'eau/repère (m)		1.11
Cote niveau d'eau (m NGF)		155.31

Caractéristiques

Nappe captée	CRAIE
Profondeur (m)	29.82
Diamètre tubage (mm)	
Date réalisation	

Conseil départemental d'Eure-et-Loir

Campagne piézométrique de la nappe de la craie libre - novembre 2024

N° BSS	2005_119	Type d'ouvrage	PUITS
Indice		Usage	Inutilisé

Localisation - données générales

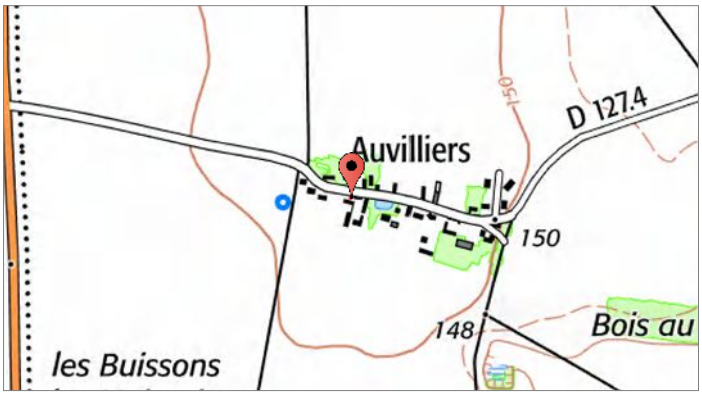

Commune	AUVILLIERS
Lieu-dit	
X L93 (m)	588252.29
Y L93 (m)	6797055.26
Z BSS (m)	0

Nivellement

Nature repère	PLAQUE ACIER	
Cote repère	149.68	
Hauteur repère / sol (m)	0.14	
Date niveau d'eau		07/11/2024
Niveau d'eau/repère (m)		28.27
Cote niveau d'eau (m NGF)		121.41

Caractéristiques

Nappe captée	CRAIE
Profondeur (m)	29.9
Diamètre tubage (mm)	
Date réalisation	

Conseil départemental d'Eure-et-Loir

Campagne piézométrique de la nappe de la craie libre - novembre 2024

N° BSS	2005_121	Type d'ouvrage	PUITS
Indice		Usage	Inutilisé

Localisation - données générales

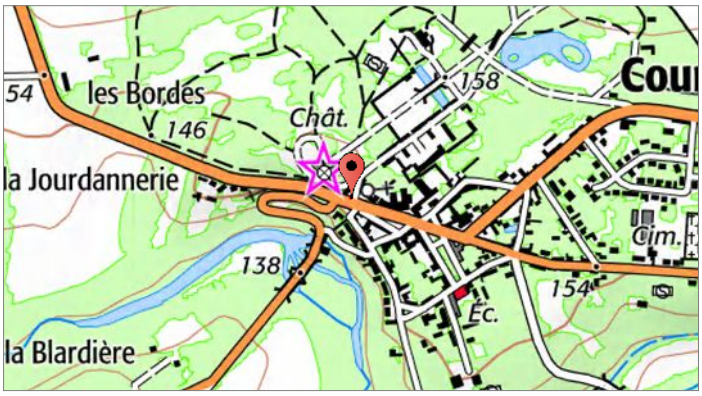

Commune	COURTALAIN
Lieu-dit	PLACE
X L93 (m)	561062.89
Y L93 (m)	6777144.81
Z BSS (m)	0

Nivellement

Nature repère	PLAQUE ACIER	
Cote repère	150.92	
Hauteur repère / sol (m)	0.18	
Date niveau d'eau		12/11/2024
Niveau d'eau/repère (m)		26.25
Cote niveau d'eau (m NGF)		124.67

Caractéristiques

Nappe captée	CRAIE
Profondeur (m)	30.27
Diamètre tubage (m)	
Date réalisation	

Conseil départemental d'Eure-et-Loir

Campagne piézométrique de la nappe de la craie libre - novembre 2024

N° BSS	2005_122	Type d'ouvrage	PUITS
Indice		Usage	Inutilisé

Localisation - données générales

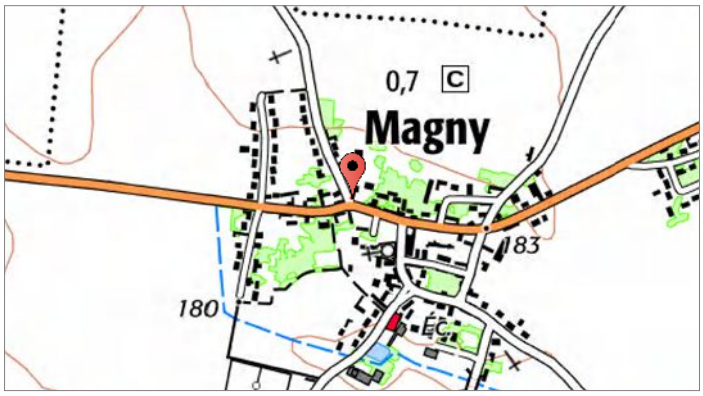

Commune	MAGNY
Lieu-dit	
X L93 (m)	571133.22
Y L93 (m)	6807041.67
Z BSS (m)	0

Nivellement

Nature repère	PLAQUE ACIER	
Cote repère	181.21	
Hauteur repère / sol (m)	0.13	
Date niveau d'eau		05/11/2024
Niveau d'eau/repère (m)		23.21
Cote niveau d'eau (m NGF)		158

Caractéristiques

Nappe captée	CRAIE
Profondeur (m)	30.37
Diamètre tubage (mm)	
Date réalisation	

Conseil départemental d'Eure-et-Loir

Campagne piézométrique de la nappe de la craie libre - novembre 2024

N° BSS	2005_123	Type d'ouvrage	PUITS
Indice		Usage	Inutilisé

Localisation - données générales

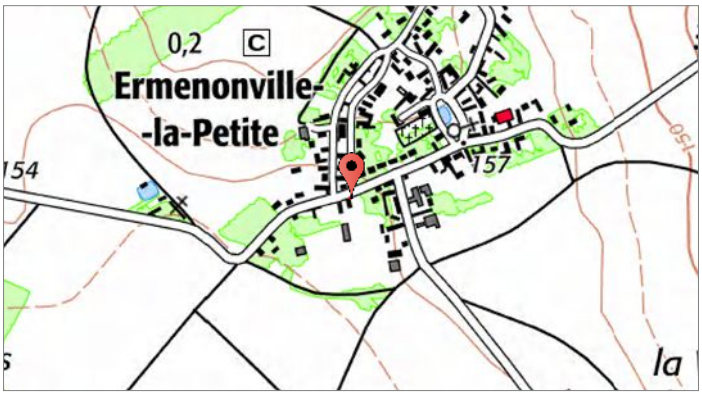

Commune	ERMENONVILLE LA PETITE
Lieu-dit	
X L93 (m)	577642.95
Y L93 (m)	6800667.74
Z BSS (m)	0

Nivellement

Nature repère	PLAQUE ACIER	
Cote repère	152.95	
Hauteur repère / sol (m)	0.1	
Date niveau d'eau		06/11/2024
Niveau d'eau/repère (m)		22.98
Cote niveau d'eau (m NGF)		129.97

Caractéristiques

Nappe captée	CRAIE
Profondeur (m)	30.76
Diamètre tubage (mm)	
Date réalisation	

Conseil départemental d'Eure-et-Loir

Campagne piézométrique de la nappe de la craie libre - novembre 2024

N° BSS	2005_124	Type d'ouvrage	PUITS
Indice		Usage	Inutilisé

Localisation - données générales

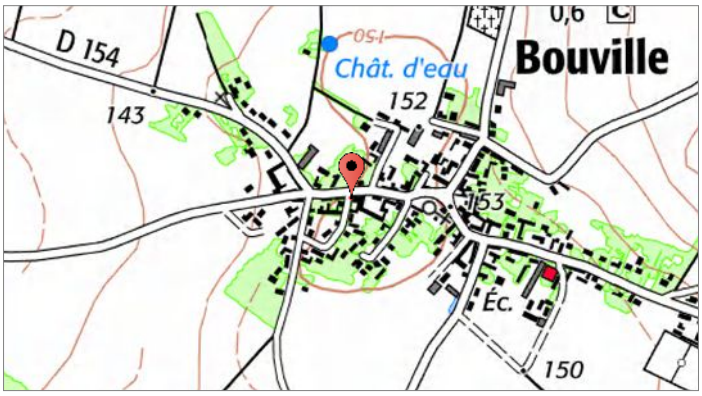

Commune	BOUVILLE
Lieu-dit	RUE DE LA LAMPE
X L93 (m)	579389.47
Y L93 (m)	6796764.72
Z BSS (m)	0

Nivellement

Nature repère	PLAQUE ACIER	
Cote repère	150.43	
Hauteur repère / sol (m)	0.16	
Date niveau d'eau		11/11/2024
Niveau d'eau/repère (m)		26.1
Cote niveau d'eau (m NGF)		124.33

Caractéristiques

Nappe captée	CRAIE
Profondeur (m)	30.77
Diamètre tubage (mm)	
Date réalisation	

Conseil départemental d'Eure-et-Loir

Campagne piézométrique de la nappe de la craie libre - novembre 2024

N° BSS	2005_126	Type d'ouvrage	PUITS
Indice		Usage	Inutilisé

Localisation - données générales

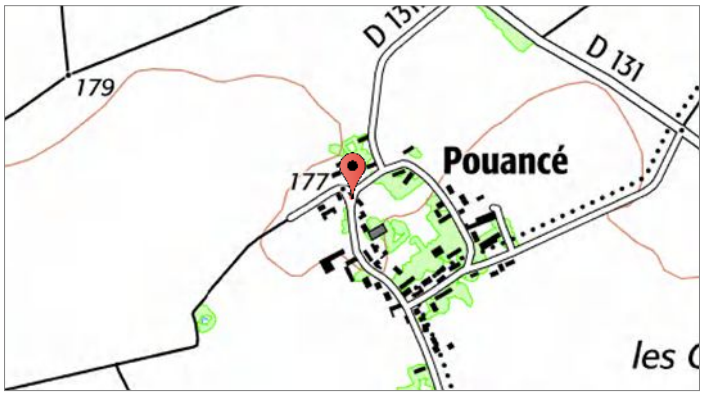

Commune	OLLE
Lieu-dit	Pouancé
X L93 (m)	574346.51
Y L93 (m)	6809323.92
Z BSS (m)	0

Nivellement

Nature repère	PLAQUE ACIER	
Cote repère	175.29	
Hauteur repère / sol (m)	0.11	
Date niveau d'eau		05/11/2024
Niveau d'eau/repère (m)		21.71
Cote niveau d'eau (m NGF)		153.58

Caractéristiques

Nappe captée	CRAIE
Profondeur (m)	32.9
Diamètre tubage (mm)	
Date réalisation	

Conseil départemental d'Eure-et-Loir

Campagne piézométrique de la nappe de la craie libre - novembre 2024

N° BSS	2005_128 BSS00VYNZ	Type d'ouvrage	PUITS
Indice		Usage	Inutilisé

Localisation - données générales

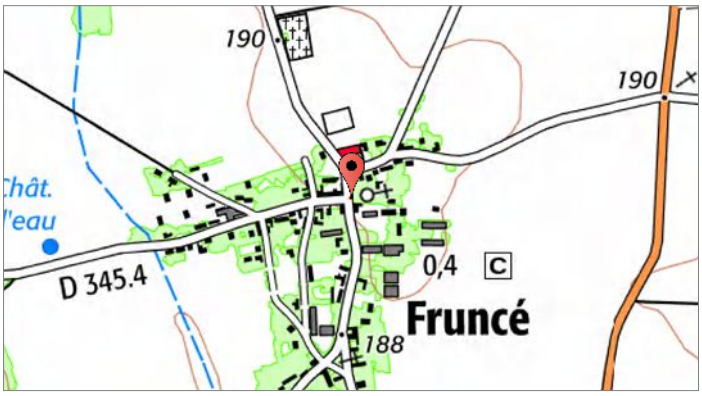

Commune	FRUNCE
Lieu-dit	Bourg
X L93 (m)	568618.37
Y L93 (m)	6813259.19
Z BSS (m)	0

Nivellement

Nature repère	DALLE BETON EXTERNE	
Cote repère	188.86	
Hauteur repère / sol (m)	0,00	
Date niveau d'eau		04/11/2024
Niveau d'eau/repère (m)		27.08
Cote niveau d'eau (m NGF)		161.78

Caractéristiques

Nappe captée	CRAIE
Profondeur (m)	33.83
Diamètre tubage (m)	
Date réalisation	

Conseil départemental d'Eure-et-Loir

Campagne piézométrique de la nappe de la craie libre - novembre 2024

N° BSS	2005_129	Type d'ouvrage	PUITS
Indice		Usage	Inutilisé

Localisation - données générales

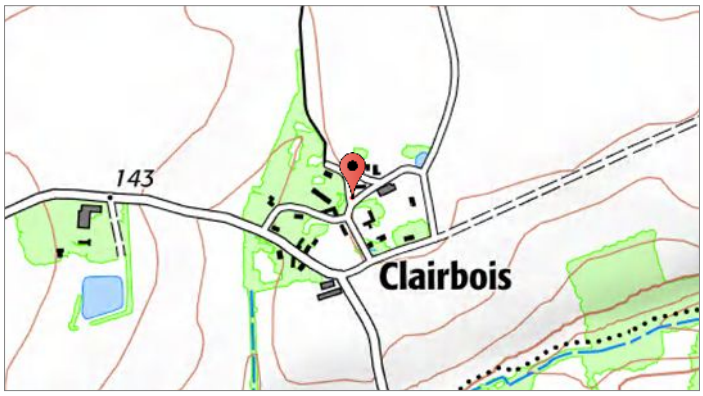

Commune	CLAIRBOIS
Lieu-dit	
X L93 (m)	567489.88
Y L93 (m)	6773308.01
Z BSS (m)	0

Nivellement

Nature repère	PLAQUE ACIER	
Cote repère	141.2	
Hauteur repère / sol (m)	0,00	
Date niveau d'eau		12/11/2024
Niveau d'eau/repère (m)		27.39
Cote niveau d'eau (m NGF)		113.81

Caractéristiques

Nappe captée	CRAIE
Profondeur (m)	34.44
Diamètre tubage (mm)	
Date réalisation	

Conseil départemental d'Eure-et-Loir

Campagne piézométrique de la nappe de la craie libre - novembre 2024

N° BSS	2005_130	Type d'ouvrage	PUITS
Indice		Usage	Inutilisé

Localisation - données générales

Commune	NICORBIN
Lieu-dit	RUE DES BORNES
X L93 (m)	595502.13
Y L93 (m)	6801580.33
Z BSS (m)	0

Nivellement

Nature repère	PLAQUE ACIER	
Cote repère	151.44	
Hauteur repère / sol (m)	0.18	
Date niveau d'eau		07/11/2024
Niveau d'eau/repère (m)		30.35
Cote niveau d'eau (m NGF)		121.09

Caractéristiques

Nappe captée	CRAIE
Profondeur (m)	34.52
Diamètre tubage (mm)	
Date réalisation	

Conseil départemental d'Eure-et-Loir

Campagne piézométrique de la nappe de la craie libre - novembre 2024

N° BSS	2005_131	Type d'ouvrage	PUITS
Indice		Usage	Inutilisé

Localisation - données générales

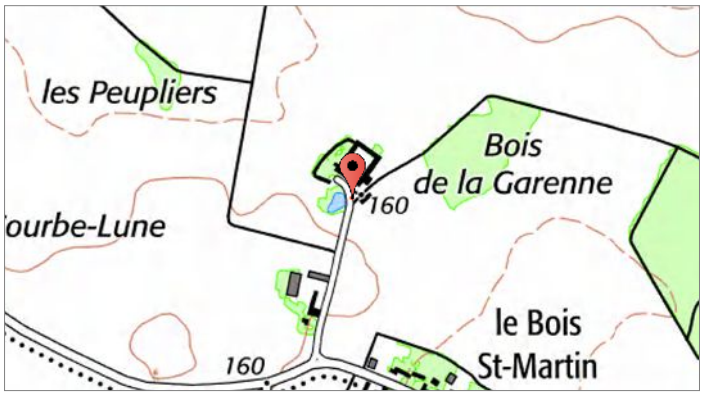

Commune	LE BOIS ST MARTIN
Lieu-dit	
X L93 (m)	591895.70
Y L93 (m)	6801696.76
Z BSS (m)	0

Nivellement

Nature repère	PLAQUE ACIER	
Cote repère	158.06	
Hauteur repère / sol (m)	0.14	
Date niveau d'eau		07/11/2024
Niveau d'eau/repère (m)		32.71
Cote niveau d'eau (m NGF)		125.35

Caractéristiques

Nappe captée	CRAIE
Profondeur (m)	34.69
Diamètre tubage (mm)	
Date réalisation	

Conseil départemental d'Eure-et-Loir

Campagne piézométrique de la nappe de la craie libre - novembre 2024

N° BSS	2005_132	Type d'ouvrage	PUITS
Indice		Usage	Inutilisé

Localisation - données générales

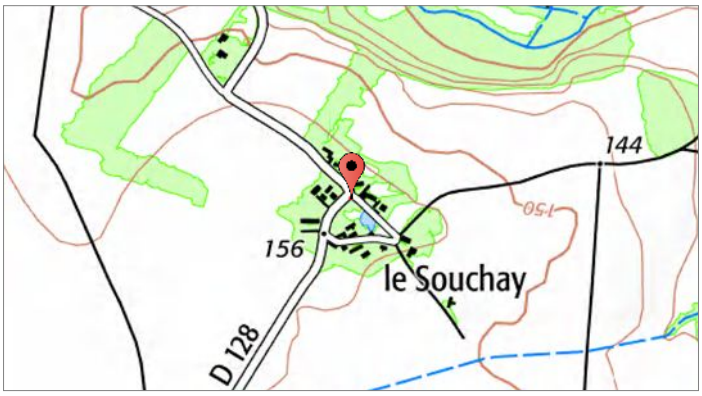

Commune	LE SOUCHAY
Lieu-dit	
X L93 (m)	564938.41
Y L93 (m)	6775316.32
Z BSS (m)	0

Nivellement

Nature repère	PLAQUE ACIER	
Cote repère	152.82	
Hauteur repère / sol (m)	0.09	
Date niveau d'eau		12/11/2024
Niveau d'eau/repère (m)		31.71
Cote niveau d'eau (m NGF)		121.11

Caractéristiques

Nappe captée	CRAIE
Profondeur (m)	34.94
Diamètre tubage (mm)	
Date réalisation	

Conseil départemental d'Eure-et-Loir

Campagne piézométrique de la nappe de la craie libre - novembre 2024

N° BSS	2005_133	Type d'ouvrage	PUITS
Indice		Usage	Inutilisé

Localisation - données générales

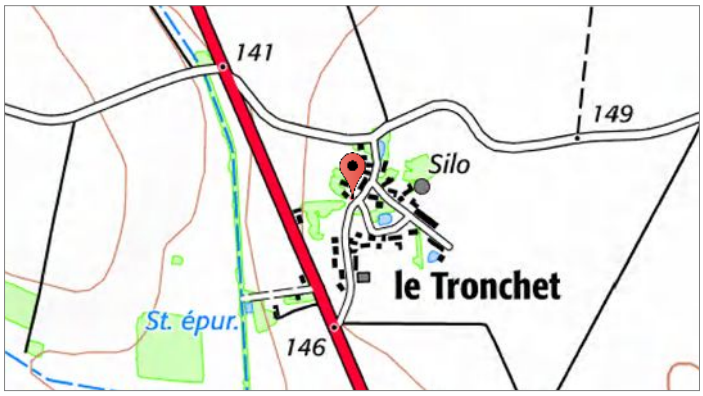

Commune	LE TRONCHET
Lieu-dit	ABRIS DE BUS
X L93 (m)	572581.99
Y L93 (m)	6780801.07
Z BSS (m)	0

Nivellement

Nature repère	DALLE BETON EXTERNE	
Cote repère	146.57	
Hauteur repère / sol (m)	0.8	
Date niveau d'eau		14/11/2024
Niveau d'eau/repère (m)		23.79
Cote niveau d'eau (m NGF)		122.78

Caractéristiques

Nappe captée	CRAIE
Profondeur (m)	35.47
Diamètre tubage (m)	
Date réalisation	

Conseil départemental d'Eure-et-Loir

Campagne piézométrique de la nappe de la craie libre - novembre 2024

N° BSS	2005_134	Type d'ouvrage	PUITS
Indice		Usage	Inutilisé

Localisation - données générales

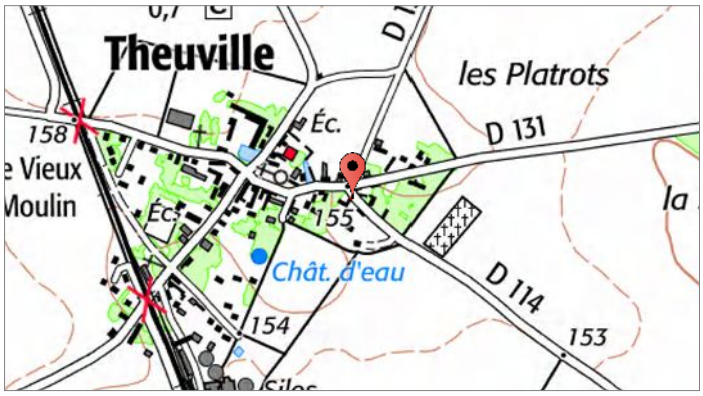

Commune	THEUVILLE
Lieu-dit	BOURG
X L93 (m)	596454.85
Y L93 (m)	6804797.28
Z BSS (m)	0

Nivellement

Nature repère	PLAQUE ACIER	
Cote repère	152.64	
Hauteur repère / sol (m)	0,00	
Date niveau d'eau		07/11/2024
Niveau d'eau/repère (m)		29.74
Cote niveau d'eau (m NGF)		122.9

Caractéristiques

Nappe captée	CRAIE
Profondeur (m)	36.26
Diamètre tubage (mm)	
Date réalisation	

Conseil départemental d'Eure-et-Loir

Campagne piézométrique de la nappe de la craie libre - novembre 2024

N° BSS	2005_135	Type d'ouvrage	PUITS
Indice		Usage	Inutilisé

Localisation - données générales

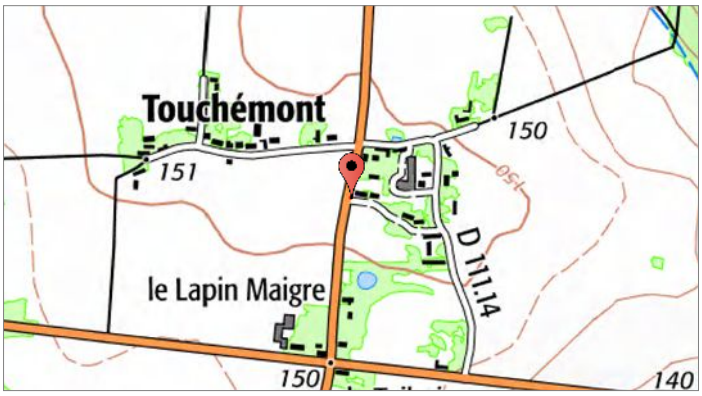

Commune	TOUCHEMONT
Lieu-dit	
X L93 (m)	568525.48
Y L93 (m)	6776023.10
Z BSS (m)	0

Nivellement

Nature repère	PLAQUE ACIER	
Cote repère	149.71	
Hauteur repère / sol (m)	0,00	
Date niveau d'eau		14/11/2024
Niveau d'eau/repère (m)		33.53
Cote niveau d'eau (m NGF)		116.18

Caractéristiques

Nappe captée	CRAIE
Profondeur (m)	36.42
Diamètre tubage (mm)	
Date réalisation	

Conseil départemental d'Eure-et-Loir

Campagne piézométrique de la nappe de la craie libre - novembre 2024

N° BSS	2005_136	Type d'ouvrage	PUITS
Indice		Usage	Inutilisé

Localisation - données générales

Commune	MAGNY
Lieu-dit	Bienfol
X L93 (m)	572165.33
Y L93 (m)	6808235.25
Z BSS (m)	0

Nivellement

Nature repère	PLAQUE ACIER	
Cote repère	184.99	
Hauteur repère / sol (m)	0.12	
Date niveau d'eau		05/11/2024
Niveau d'eau/repère (m)		27.53
Cote niveau d'eau (m NGF)		157.46

Caractéristiques

Nappe captée	CRAIE
Profondeur (m)	37.22
Diamètre tubage (m)	
Date réalisation	

Conseil départemental d'Eure-et-Loir

Campagne piézométrique de la nappe de la craie libre - novembre 2024

N° BSS	2005_137	Type d'ouvrage	PUITS
Indice		Usage	Inutilisé

Localisation - données générales

Commune	MARCHEVILLE
Lieu-dit	
X L93 (m)	570688.25
Y L93 (m)	6809281.08
Z BSS (m)	0

Nivellement

Nature repère	PLAQUE ACIER	
Cote repère	191.22	
Hauteur repère / sol (m)	0,00	
Date niveau d'eau		05/11/2024
Niveau d'eau/repère (m)		31.53
Cote niveau d'eau (m NGF)		159.69

Caractéristiques

Nappe captée	CRAIE
Profondeur (m)	37.3
Diamètre tubage (m)	
Date réalisation	

Conseil départemental d'Eure-et-Loir

Campagne piézométrique de la nappe de la craie libre - novembre 2024

N° BSS	2005_138	Type d'ouvrage	PUITS
Indice		Usage	Inutilisé

Localisation - données générales

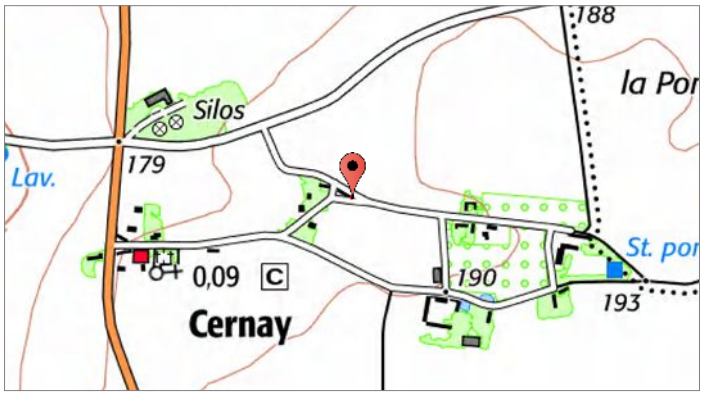

Commune	CERNAY
Lieu-dit	
X L93 (m)	569919.06
Y L93 (m)	6810824.29
Z BSS (m)	0

Nivellement

Nature repère	PLAQUE ACIER	
Cote repère	186.63	
Hauteur repère / sol (m)	0.18	
Date niveau d'eau		05/11/2024
Niveau d'eau/repère (m)		29.07
Cote niveau d'eau (m NGF)		157.56

Caractéristiques

Nappe captée	CRAIE
Profondeur (m)	37.46
Diamètre tubage (mm)	
Date réalisation	

Conseil départemental d'Eure-et-Loir

Campagne piézométrique de la nappe de la craie libre - novembre 2024

N° BSS	2005_139	Type d'ouvrage	PUITS
Indice		Usage	Inutilisé

Localisation - données générales

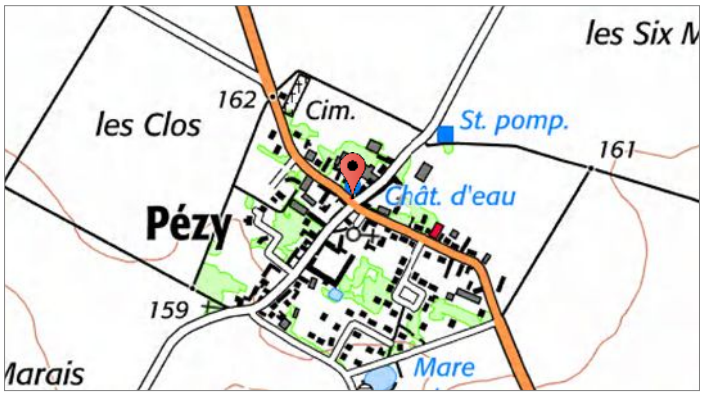

Commune	PEZY
Lieu-dit	CHATEAU D'EAU
X L93 (m)	594308.86
Y L93 (m)	6803037.80
Z BSS (m)	0

Nivellement

Nature repère	PLAQUE ACIER	
Cote repère	159.56	
Hauteur repère / sol (m)	0.18	
Date niveau d'eau		07/11/2024
Niveau d'eau/repère (m)		35.71
Cote niveau d'eau (m NGF)		123.85

Caractéristiques

Nappe captée	CRAIE
Profondeur (m)	38.13
Diamètre tubage (mm)	
Date réalisation	

Conseil départemental d'Eure-et-Loir

Campagne piézométrique de la nappe de la craie libre - novembre 2024

N° BSS	2005_140	Type d'ouvrage	PUITS
Indice		Usage	Inutilisé

Localisation - données générales

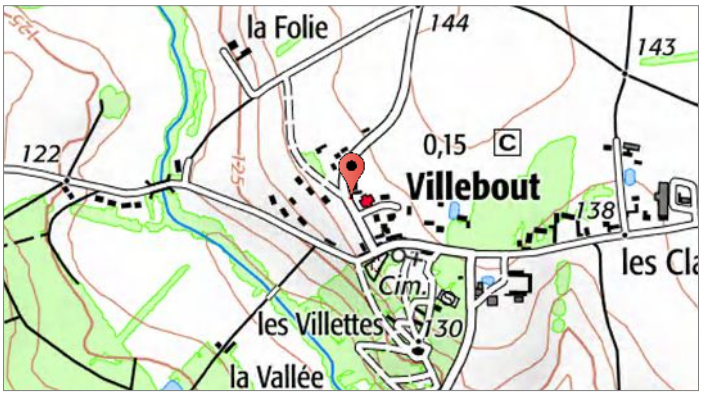

Commune	VILLEBOUT
Lieu-dit	MAIRIE
X L93 (m)	564011.26
Y L93 (m)	6767100.40
Z BSS (m)	0

Nivellement

Nature repère	PLAQUE ACIER	
Cote repère	136.74	
Hauteur repère / sol (m)	0,00	
Date niveau d'eau		12/11/2024
Niveau d'eau/repère (m)		27.48
Cote niveau d'eau (m NGF)		109.26

Caractéristiques

Nappe captée	CRAIE
Profondeur (m)	40.27
Diamètre tubage (mm)	
Date réalisation	

Conseil départemental d'Eure-et-Loir

Campagne piézométrique de la nappe de la craie libre - novembre 2024

N° BSS	2005_141	Type d'ouvrage	PUITS
Indice		Usage	Inutilisé

Localisation - données générales

Commune	LA FOLIE
Lieu-dit	ENTRE N10 ET N12
X L93 (m)	570642.50
Y L93 (m)	6774801.65
Z BSS (m)	0

Nivellement

Nature repère	PLAQUE ACIER	
Cote repère	141.38	
Hauteur repère / sol (m)	0,00	
Date niveau d'eau		14/11/2024
Niveau d'eau/repère (m)		38.96
Cote niveau d'eau (m NGF)		102.42

Caractéristiques

Nappe captée	CRAIE
Profondeur (m)	40.79
Diamètre tubage (mm)	
Date réalisation	

Conseil départemental d'Eure-et-Loir

Campagne piézométrique de la nappe de la craie libre - novembre 2024

N° BSS	2005_142	Type d'ouvrage	PUITS
Indice		Usage	Inutilisé

Localisation - données générales

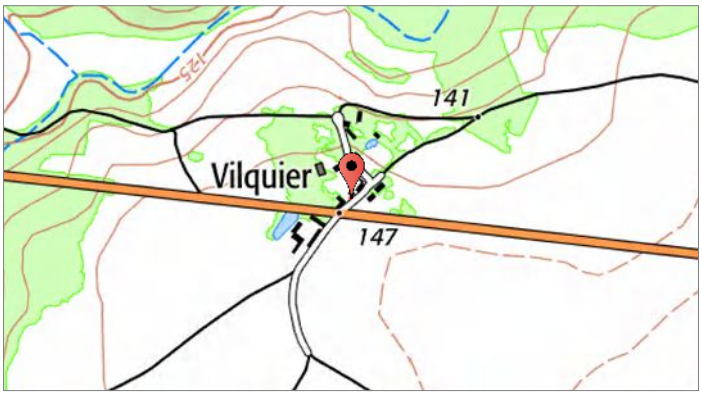

Commune	VILQUIER
Lieu-dit	
X L93 (m)	570170.18
Y L93 (m)	6775561.12
Z BSS (m)	0

Nivellement

Nature repère	PLAQUE ACIER	
Cote repère	144.49	
Hauteur repère / sol (m)	0,00	
Date niveau d'eau		14/11/2024
Niveau d'eau/repère (m)		39.53
Cote niveau d'eau (m NGF)		104.96

Caractéristiques

Nappe captée	CRAIE
Profondeur (m)	42.22
Diamètre tubage (m)	
Date réalisation	

Conseil départemental d'Eure-et-Loir

Campagne piézométrique de la nappe de la craie libre - novembre 2024

N° BSS	2005_146	Type d'ouvrage	FORAGE
Indice		Usage	Irrigation

Localisation - données générales

Commune	MONTAINVILLE
Lieu-dit	Le grand Chavernay
X L93 (m)	591510.86
Y L93 (m)	6799035.60
Z BSS (m)	0

Nivellement

Nature repère	IPN	
Cote repère	157.5	
Hauteur repère / sol (m)	0.41	
Date niveau d'eau		07/11/2024
Niveau d'eau/repère (m)		35.21
Cote niveau d'eau (m NGF)		122.29

Caractéristiques

Nappe captée	CRAIE
Profondeur (m)	53.68
Diamètre tubage (mm)	
Date réalisation	

Conseil départemental d'Eure-et-Loir

Campagne piézométrique de la nappe de la craie libre - novembre 2024

N° BSS	BEAUCH_1	Type d'ouvrage	PUITS
Indice		Usage	Inutilisé

Localisation - données générales

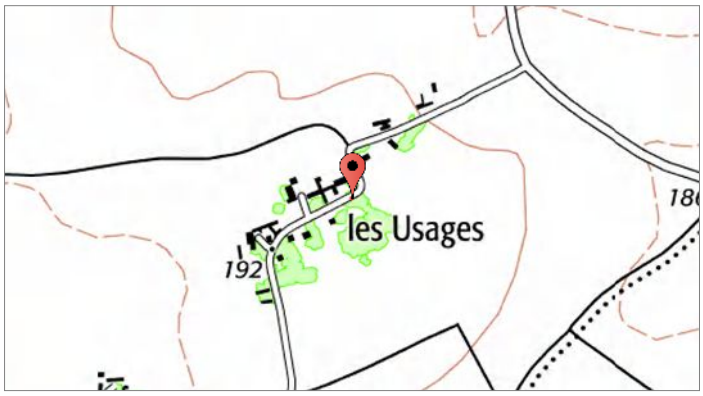

Commune	BEAUCHE
Lieu-dit	
X L93 (m)	553235.69
Y L93 (m)	6843540.88
Z BSS (m)	0

Nivellement

Nature repère	PLAQUE ACIER	
Cote repère	189.94	
Hauteur repère / sol (m)	0.09	
Date niveau d'eau		25/11/2024
Niveau d'eau/repère (m)		30.64
Cote niveau d'eau (m NGF)		159.3

Caractéristiques

Nappe captée	
Profondeur (m)	
Diamètre tubage (mm)	
Date réalisation	

Conseil départemental d'Eure-et-Loir

Campagne piézométrique de la nappe de la craie libre - novembre 2024

N° BSS	BEROU_1	Type d'ouvrage	PUITS
Indice		Usage	Inutilisé

Localisation - données générales

Commune	BEROU LA MULOTIERE
Lieu-dit	
X L93 (m)	556095.68
Y L93 (m)	6849757.90
Z BSS (m)	0

Nivellement

Nature repère	PLAQUE ACIER	
Cote repère	168.51	
Hauteur repère / sol (m)	0,00	
Date niveau d'eau		25/11/2024
Niveau d'eau/repère (m)		32.26
Cote niveau d'eau (m NGF)		136.25

Caractéristiques

Nappe captée	
Profondeur (m)	
Diamètre tubage (mm)	
Date réalisation	

Conseil départemental d'Eure-et-Loir

Campagne piézométrique de la nappe de la craie libre - novembre 2024

N° BSS	BSS000MTDU	Type d'ouvrage	FORAGE
Indice		Usage	AEP

Localisation - données générales

Commune	BONCOURT
Lieu-dit	
X L93 (m)	584105.08
Y L93 (m)	6860512.26
Z BSS (m)	0

Nivellement

Nature repère	TUBAGE	
Cote repère	128.05	
Hauteur repère / sol (m)	-2.63	
Date niveau d'eau		27/11/2024
Niveau d'eau/repère (m)		68.82
Cote niveau d'eau (m NGF)		59.23

Caractéristiques

Nappe captée	
Profondeur (m)	
Diamètre tubage (m)	
Date réalisation	

Conseil départemental d'Eure-et-Loir

Campagne piézométrique de la nappe de la craie libre - novembre 2024

N° BSS	BSS000MTEB	Type d'ouvrage	FORAGE
Indice		Usage	AEP

Localisation - données générales

Commune	ANET
Lieu-dit	
X L93 (m)	584598.77
Y L93 (m)	6862435.16
Z BSS (m)	0

Nivellement

Nature repère	DALLE BETON EXTERNE	
Cote repère	61.48	
Hauteur repère / sol (m)	1.5	
Date niveau d'eau		27/11/2024
Niveau d'eau/repère (m)		2.29
Cote niveau d'eau (m NGF)		59.19

Caractéristiques

Nappe captée	
Profondeur (m)	
Diamètre tubage (mm)	
Date réalisation	

Conseil départemental d'Eure-et-Loir

Campagne piézométrique de la nappe de la craie libre - novembre 2024

N° BSS	BSS000MTFJ	Type d'ouvrage	FORAGE
Indice		Usage	AEP

Localisation - données générales

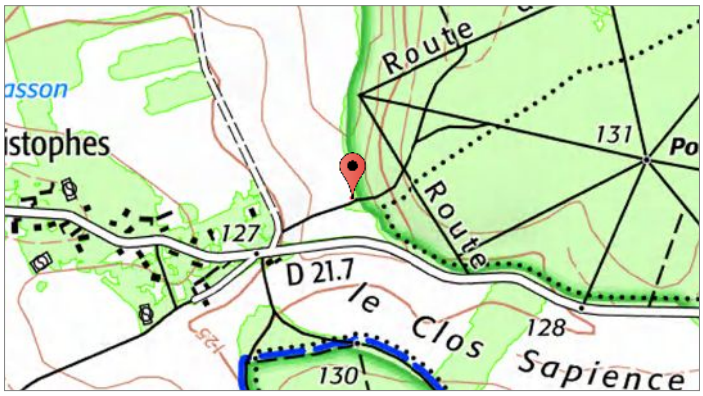

Commune	SOREL-MOUSSEL
Lieu-dit	Les Christophes
X L93 (m)	582446.32
Y L93 (m)	6859372.12
Z BSS (m)	0

Nivellement

Nature repère	TUBAGE	
Cote repère	116.83	
Hauteur repère / sol (m)	1.2	
Date niveau d'eau		27/11/2024
Niveau d'eau/repère (m)		55.37
Cote niveau d'eau (m NGF)		61.46

Caractéristiques

Nappe captée	CRAIE
Profondeur (m)	
Diamètre tubage (mm)	
Date réalisation	

Conseil départemental d'Eure-et-Loir

Campagne piézométrique de la nappe de la craie libre - novembre 2024

N° BSS	BSS000MTYR	Type d'ouvrage	FORAGE
Indice		Usage	Piézométre

Localisation - données générales

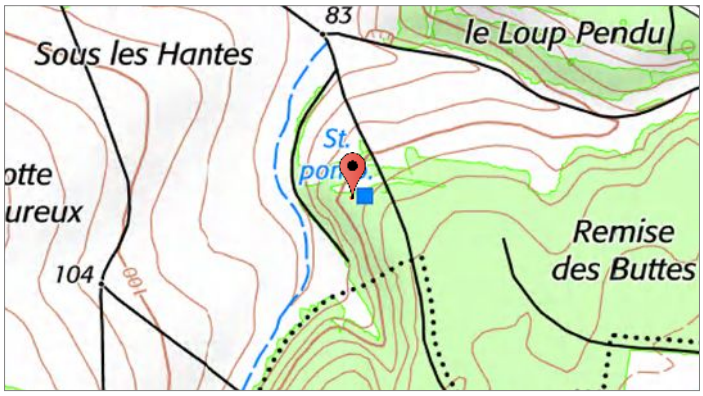

Commune	ROUVRES
Lieu-dit	
X L93 (m)	589749.45
Y L93 (m)	6859858.33
Z BSS (m)	0

Nivellement

Nature repère	TUBAGE	
Cote repère	100.97	
Hauteur repère / sol (m)	0.57	
Date niveau d'eau		27/11/2024
Niveau d'eau/repère (m)		30.97
Cote niveau d'eau (m NGF)		70

Caractéristiques

Nappe captée	
Profondeur (m)	
Diamètre tubage (m)	
Date réalisation	

Conseil départemental d'Eure-et-Loir

Campagne piézométrique de la nappe de la craie libre - novembre 2024

N° BSS	BSS000MUBT	Type d'ouvrage	PUITS
Indice		Usage	Inutilisé

Localisation - données générales

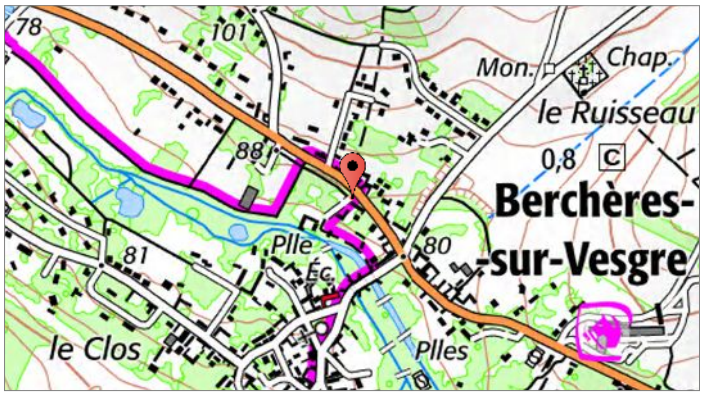

Commune	BERCHERES SUR VESGRE
Lieu-dit	Rue du Moulin
X L93 (m)	593006.21
Y L93 (m)	6861372.59
Z BSS (m)	0

Nivellement

Nature repère	PLAQUE ACIER	
Cote repère	82.78	
Hauteur repère / sol (m)	0.52	
Date niveau d'eau		27/11/2024
Niveau d'eau/repère (m)		7.28
Cote niveau d'eau (m NGF)		75.5

Caractéristiques

Nappe captée	CRAIE
Profondeur (m)	
Diamètre tubage (mm)	
Date réalisation	

Conseil départemental d'Eure-et-Loir

Campagne piézométrique de la nappe de la craie libre - novembre 2024

N° BSS	BSS000RFSW	Type d'ouvrage	PUITS
Indice	02154X2014	Usage	Inutilisé

Localisation - données générales

Commune	FESSANVILLIERS
Lieu-dit	Bourg
X L93 (m)	556310.93
Y L93 (m)	6847616.38
Z BSS (m)	185

Nivellement

Nature repère	PLAQUE ACIER	
Cote repère	176.63	
Hauteur repère / sol (m)	0.84	
Date niveau d'eau		25/11/2024
Niveau d'eau/repère (m)		32.04
Cote niveau d'eau (m NGF)		144.59

Caractéristiques

Nappe captée	CRAIE
Profondeur (m)	34.5
Diamètre tubage (m)	
Date réalisation	

Conseil départemental d'Eure-et-Loir

Campagne piézométrique de la nappe de la craie libre - novembre 2024

N° BSS	BSS000RFSX	Type d'ouvrage	PUITS
Indice	02154X2015	Usage	Inutilisé

Localisation - données générales

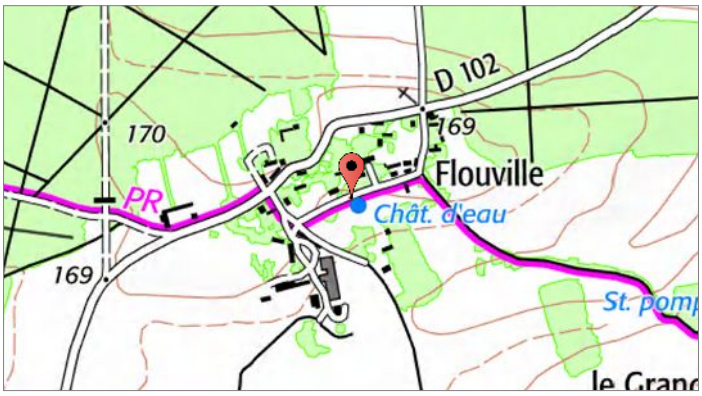

Commune	MONTIGNY s/ AVRE
Lieu-dit	Flouville
X L93 (m)	552789.67
Y L93 (m)	6848476.17
Z BSS (m)	173

Nivellement

Nature repère	PLAQUE ACIER	
Cote repère	168.68	
Hauteur repère / sol (m)	0.16	
Date niveau d'eau		25/11/2024
Niveau d'eau/repère (m)		22.81
Cote niveau d'eau (m NGF)		145.87

Caractéristiques

Nappe captée	CRAIE
Profondeur (m)	25.3
Diamètre tubage (mm)	
Date réalisation	

Conseil départemental d'Eure-et-Loir

Campagne piézométrique de la nappe de la craie libre - novembre 2024

N° BSS	BSS000RFWD	Type d'ouvrage	PUITS
Indice		Usage	Inutilisé

Localisation - données générales

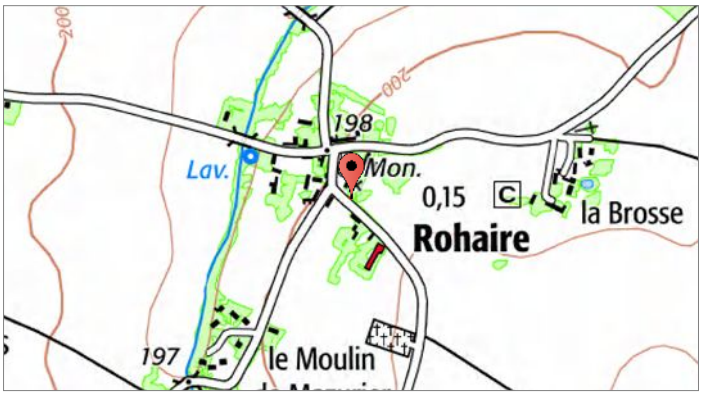

Commune	ROHAIRE
Lieu-dit	BOURG
X L93 (m)	541761.64
Y L93 (m)	6843203.28
Z BSS (m)	0

Nivellement

Nature repère	DALLE BETON EXTERNE	
Cote repère	199.7	
Hauteur repère / sol (m)	0,00	
Date niveau d'eau		25/11/2024
Niveau d'eau/repère (m)		24.34
Cote niveau d'eau (m NGF)		175.36

Caractéristiques

Nappe captée	
Profondeur (m)	
Diamètre tubage (m)	
Date réalisation	

Conseil départemental d'Eure-et-Loir

Campagne piézométrique de la nappe de la craie libre - novembre 2024

N° BSS	BSS000RFWJ	Type d'ouvrage	PUITS
Indice	02156X0018	Usage	Inutilisé

Localisation - données générales

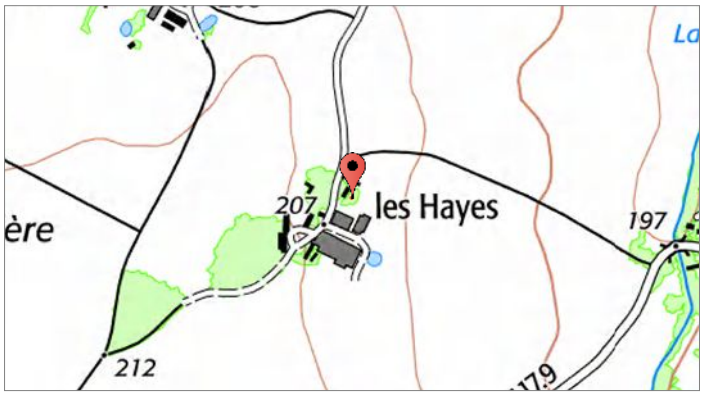

Commune	ROHAIRE
Lieu-dit	Les Hayes_Ferme
X L93 (m)	540867.99
Y L93 (m)	6842954.19
Z BSS (m)	206.59

Nivellement

Nature repère	PLAQUE ACIER	
Cote repère	204.92	
Hauteur repère / sol (m)	0,00	
Date niveau d'eau		25/11/2024
Niveau d'eau/repère (m)		22.73
Cote niveau d'eau (m NGF)		182.19

Caractéristiques

Nappe captée	CRAIE
Profondeur (m)	38.4
Diamètre tubage (mm)	
Date réalisation	

Conseil départemental d'Eure-et-Loir

Campagne piézométrique de la nappe de la craie libre - novembre 2024

N° BSS	BSS000RFXM	Type d'ouvrage	PUITS
Indice	02156X0045	Usage	Inutilisé

Localisation - données générales

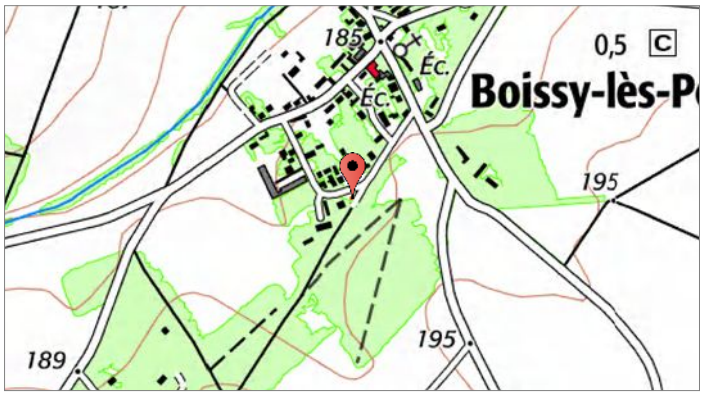

Commune	BOISSY LES PERCHE
Lieu-dit	Bourg_ex-AEP
X L93 (m)	544565.44
Y L93 (m)	6844637.94
Z BSS (m)	190.17

Nivellement

Nature repère	PLAQUE ACIER	
Cote repère	188.54	
Hauteur repère / sol (m)	0,00	
Date niveau d'eau		25/11/2024
Niveau d'eau/repère (m)		25.2
Cote niveau d'eau (m NGF)		163.34

Caractéristiques

Nappe captée	CRAIE
Profondeur (m)	47.5
Diamètre tubage (mm)	
Date réalisation	

Conseil départemental d'Eure-et-Loir

Campagne piézométrique de la nappe de la craie libre - novembre 2024

N° BSS	BSS000RFYL	Type d'ouvrage	PUITS
Indice	02157X0001	Usage	Inutilisé

Localisation - données générales

Commune	LA PUYSAIE
Lieu-dit	La Barberie
X L93 (m)	550551.34
Y L93 (m)	6837321.67
Z BSS (m)	223.66

Nivellement

Nature repère	DALLE BETON EXTERNE	
Cote repère	222.68	
Hauteur repère / sol (m)	0.38	
Date niveau d'eau		25/11/2024
Niveau d'eau/repère (m)		0.97
Cote niveau d'eau (m NGF)		221.71

Caractéristiques

Nappe captée	CRAIE
Profondeur (m)	25
Diamètre tubage (m)	
Date réalisation	

Conseil départemental d'Eure-et-Loir

Campagne piézométrique de la nappe de la craie libre - novembre 2024

N° BSS	BSS000RGCF	Type d'ouvrage	PUITS
Indice	02158X0012	Usage	Inutilisé

Localisation - données générales

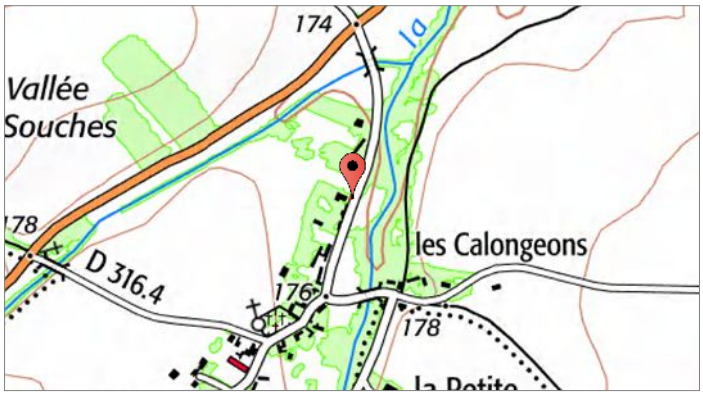

Commune	LES CHATELETS
Lieu-dit	Bourg
X L93 (m)	553624.16
Y L93 (m)	6840925.80
Z BSS (m)	175.17

Nivellement

Nature repère	PLAQUE ACIER	
Cote repère	173.88	
Hauteur repère / sol (m)	0.09	
Date niveau d'eau		25/11/2024
Niveau d'eau/repère (m)		0.76
Cote niveau d'eau (m NGF)		173.12

Caractéristiques

Nappe captée	CRAIE
Profondeur (m)	20.4
Diamètre tubage (mm)	
Date réalisation	

Conseil départemental d'Eure-et-Loir

Campagne piézométrique de la nappe de la craie libre - novembre 2024

N° BSS	BSS000RGDE	Type d'ouvrage	PUITS
Indice	02158X0035	Usage	Inutilisé

Localisation - données générales

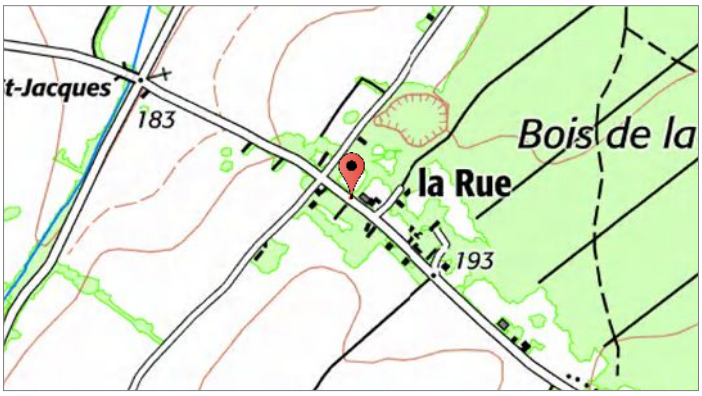

Commune	LA SAUCELLE
Lieu-dit	La Rue
X L93 (m)	555970.98
Y L93 (m)	6838134.38
Z BSS (m)	200

Nivellement

Nature repère	PLAQUE ACIER	
Cote repère	191.77	
Hauteur repère / sol (m)	0.17	
Date niveau d'eau		25/11/2024
Niveau d'eau/repère (m)		5.99
Cote niveau d'eau (m NGF)		185.78

Caractéristiques

Nappe captée	CRAIE
Profondeur (m)	20.6
Diamètre tubage (m)	
Date réalisation	

Conseil départemental d'Eure-et-Loir

Campagne piézométrique de la nappe de la craie libre - novembre 2024

N° BSS	BSS000RGGR	Type d'ouvrage	PUITS
Indice	02162X0018	Usage	Inutilisé

Localisation - données générales

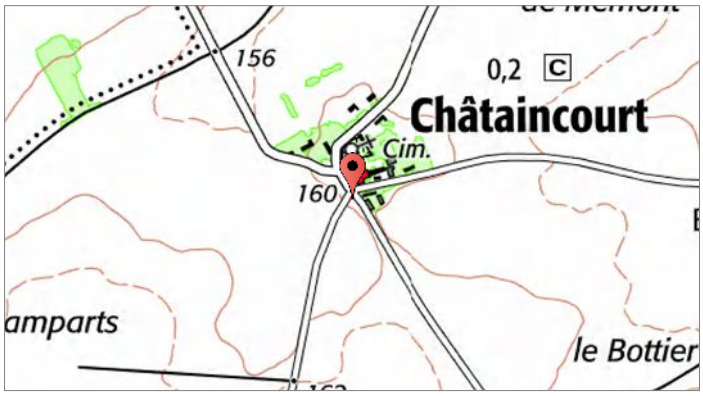

Commune	CHATAINCOURT
Lieu-dit	Mairie
X L93 (m)	569503.57
Y L93 (m)	6845238.06
Z BSS (m)	160

Nivellement

Nature repère	PLAQUE ACIER	
Cote repère	159.25	
Hauteur repère / sol (m)	0.18	
Date niveau d'eau		25/11/2024
Niveau d'eau/repère (m)		21.97
Cote niveau d'eau (m NGF)		137.28

Caractéristiques

Nappe captée	CRAIE
Profondeur (m)	35.2
Diamètre tubage (mm)	
Date réalisation	

Conseil départemental d'Eure-et-Loir

Campagne piézométrique de la nappe de la craie libre - novembre 2024

N° BSS	BSS000RGJS	Type d'ouvrage	PUITS
Indice	02163X0013	Usage	Inutilisé

Localisation - données générales

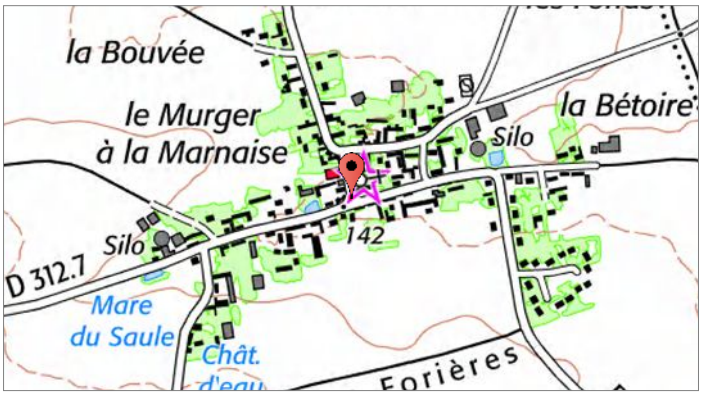

Commune	BOISSY EN DROUAIS
Lieu-dit	Place eglise
X L93 (m)	572169.79
Y L93 (m)	6848974.45
Z BSS (m)	141

Nivellement

Nature repère	PLAQUE ACIER	
Cote repère	140.13	
Hauteur repère / sol (m)	0.27	
Date niveau d'eau		25/11/2024
Niveau d'eau/repère (m)		15.28
Cote niveau d'eau (m NGF)		124.85

Caractéristiques



Nappe captée	CRAIE
Profondeur (m)	33.3
Diamètre tubage (m)	
Date réalisation	

Conseil départemental d'Eure-et-Loir

Campagne piézométrique de la nappe de la craie libre - novembre 2024

N° BSS	BSS000RGJT	Type d'ouvrage	PUITS
Indice	02163X0014	Usage	Inutilisé

Localisation - données générales

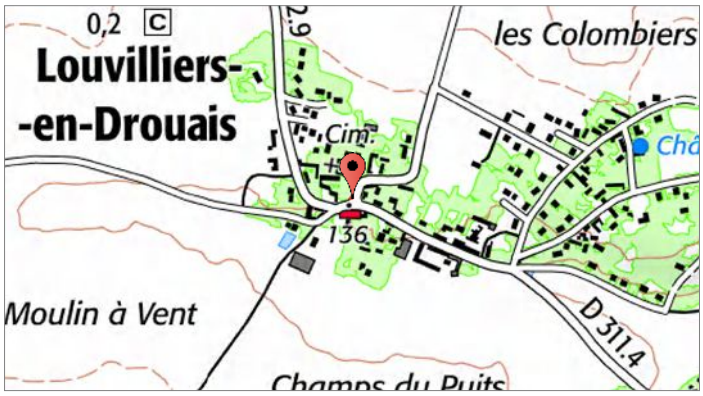

Commune	LOUVILLIERS DROUAIS
Lieu-dit	Pl. des Acacias
X L93 (m)	573849.10
Y L93 (m)	6849374.71
Z BSS (m)	135

Nivellement

Nature repère	PLAQUE ACIER	
Cote repère	134.97	
Hauteur repère / sol (m)	0.1	
Date niveau d'eau		25/11/2024
Niveau d'eau/repère (m)		23.34
Cote niveau d'eau (m NGF)		111.63

Caractéristiques

Nappe captée	CRAIE
Profondeur (m)	38.65
Diamètre tubage (mm)	
Date réalisation	

Conseil départemental d'Eure-et-Loir

Campagne piézométrique de la nappe de la craie libre - novembre 2024

N° BSS	BSS000RGUE	Type d'ouvrage	Puits public
Indice	02165X0005	Usage	Inconnu

Localisation - données générales

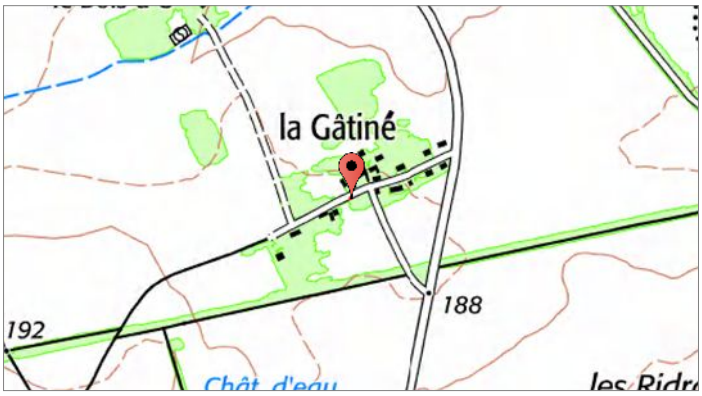

Commune	LOUVILLIERS-LES-PERCHE
Lieu-dit	La Gatine
X L93 (m)	558563.79
Y L93 (m)	6838375.99
Z BSS (m)	188

Nivellement

Nature repère	PLAQUE ACIER	
Cote repère	187.18	
Hauteur repère / sol (m)	0.17	
Date niveau d'eau		25/11/2024
Niveau d'eau/repère (m)		16.53
Cote niveau d'eau (m NGF)		170.65

Caractéristiques

Nappe captée	CRAIE
Profondeur (m)	33.15
Diamètre tubage (mm)	
Date réalisation	

Conseil départemental d'Eure-et-Loir

Campagne piézométrique de la nappe de la craie libre - novembre 2024

N° BSS	BSS000RGUM	Type d'ouvrage	PUITS
Indice	02165X0012	Usage	Inutilisé

Localisation - données générales

Commune	CRUCEY VILLAGES
Lieu-dit	La HoudiÃ¨re
X L93 (m)	560267.13
Y L93 (m)	6843059.70
Z BSS (m)	175

Nivellement

Nature repère	PLAQUE ACIER	
Cote repère	174	
Hauteur repère / sol (m)	0,00	
Date niveau d'eau		25/11/2024
Niveau d'eau/repère (m)		24.96
Cote niveau d'eau (m NGF)		149.04

Caractéristiques

Nappe captée	CRAIE
Profondeur (m)	32.9
Diamètre tubage (m)	
Date réalisation	

Conseil départemental d'Eure-et-Loir

Campagne piézométrique de la nappe de la craie libre - novembre 2024

N° BSS	BSS000RGVE	Type d'ouvrage	Puits privé
Indice	02165X0029	Usage	Inconnu

Localisation - données générales

Commune	MAILLEBOIS
Lieu-dit	Le Boulay Sauveloup
X L93 (m)	559943.74
Y L93 (m)	6836987.09
Z BSS (m)	186

Nivellement

Nature repère	IPN	
Cote repère	185.64	
Hauteur repère / sol (m)	0.14	
Date niveau d'eau		29/10/2024
Niveau d'eau/repère (m)		23.32
Cote niveau d'eau (m NGF)		162.32

Caractéristiques

Nappe captée	CRAIE
Profondeur (m)	24.85
Diamètre tubage (mm)	
Date réalisation	

Conseil départemental d'Eure-et-Loir

Campagne piézométrique de la nappe de la craie libre - novembre 2024

N° BSS	BSS000RGWN	Type d'ouvrage	PUITS
Indice	02166X0008	Usage	Inutilisé

Localisation - données générales

Commune	TORCAY
Lieu-dit	Grolu
X L93 (m)	567952.96
Y L93 (m)	6841706.37
Z BSS (m)	160

Nivellement

Nature repère	PLAQUE ACIER	
Cote repère	162.47	
Hauteur repère / sol (m)	0.02	
Date niveau d'eau		25/11/2024
Niveau d'eau/repère (m)		26.05
Cote niveau d'eau (m NGF)		136.42

Caractéristiques

Nappe captée	CRAIE
Profondeur (m)	31
Diamètre tubage (mm)	
Date réalisation	

Conseil départemental d'Eure-et-Loir

Campagne piézométrique de la nappe de la craie libre - novembre 2024

N° BSS	BSS000RGWP	Type d'ouvrage	PUITS
Indice	02166X0009	Usage	Inutilisé

Localisation - données générales

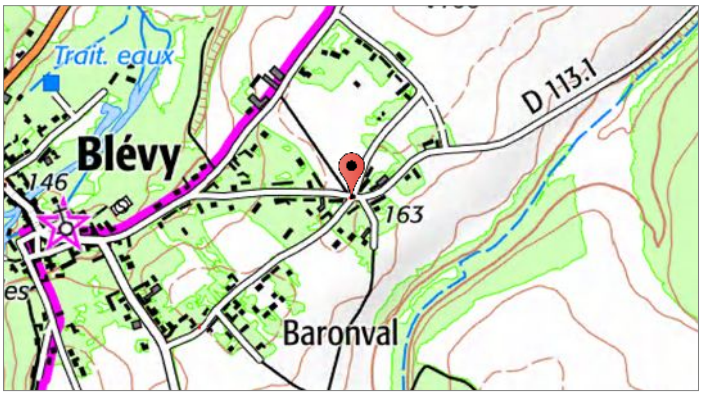

Commune	BLEVY
Lieu-dit	Baronval
X L93 (m)	566594.16
Y L93 (m)	6839216.46
Z BSS (m)	163

Nivellement

Nature repère	PLAQUE ACIER	
Cote repère	161.31	
Hauteur repère / sol (m)	0.1	
Date niveau d'eau		29/10/2024
Niveau d'eau/repère (m)		18.71
Cote niveau d'eau (m NGF)		142.6

Caractéristiques

Nappe captée	CRAIE
Profondeur (m)	22.6
Diamètre tubage (m)	
Date réalisation	

Conseil départemental d'Eure-et-Loir

Campagne piézométrique de la nappe de la craie libre - novembre 2024

N° BSS	BSS000RGWQ	Type d'ouvrage	PUITS
Indice		Usage	Inutilisé

Localisation - données générales

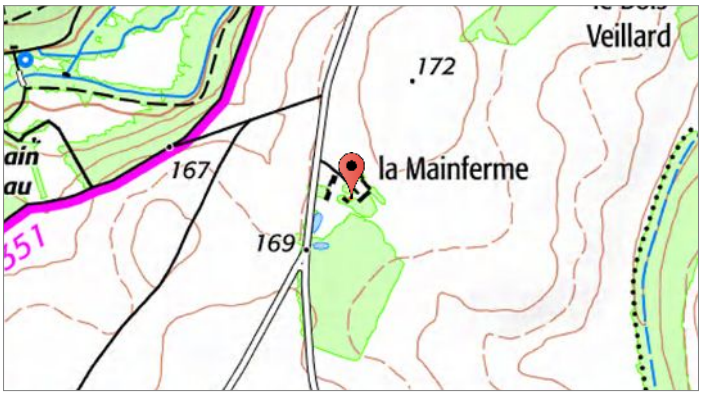

Commune	MAILLEBOIS
Lieu-dit	LA MAINFERME
X L93 (m)	565826.43
Y L93 (m)	6837983.86
Z BSS (m)	0

Nivellement

Nature repère	PLAQUE ACIER	
Cote repère	168.04	
Hauteur repère / sol (m)	0,00	
Date niveau d'eau		29/10/2024
Niveau d'eau/repère (m)		20.53
Cote niveau d'eau (m NGF)		147.51

Caractéristiques

Nappe captée	
Profondeur (m)	
Diamètre tubage (mm)	
Date réalisation	

Conseil départemental d'Eure-et-Loir

Campagne piézométrique de la nappe de la craie libre - novembre 2024

N° BSS	BSS000RGWV	Type d'ouvrage	Puits public
Indice	02166X0015	Usage	Inconnu

Localisation - données générales

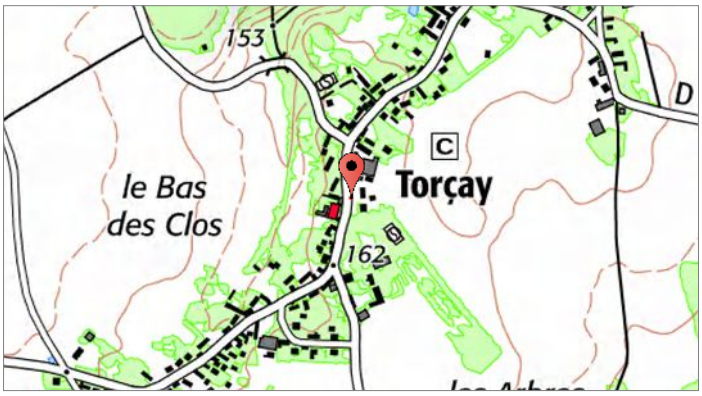

Commune	ST ANGE TORCAY
Lieu-dit	Torcay
X L93 (m)	569308.34
Y L93 (m)	6839017.76
Z BSS (m)	160

Nivellement

Nature repère	PLAQUE ACIER	
Cote repère	159.17	
Hauteur repère / sol (m)	0.03	
Date niveau d'eau		29/10/2024
Niveau d'eau/repère (m)		26.48
Cote niveau d'eau (m NGF)		132.69

Caractéristiques

Nappe captée	CRAIE
Profondeur (m)	29.6
Diamètre tubage (m)	
Date réalisation	

Conseil départemental d'Eure-et-Loir

Campagne piézométrique de la nappe de la craie libre - novembre 2024

N° BSS	BSS000RGWW	Type d'ouvrage	PUITS
Indice		Usage	Inutilisé

Localisation - données générales

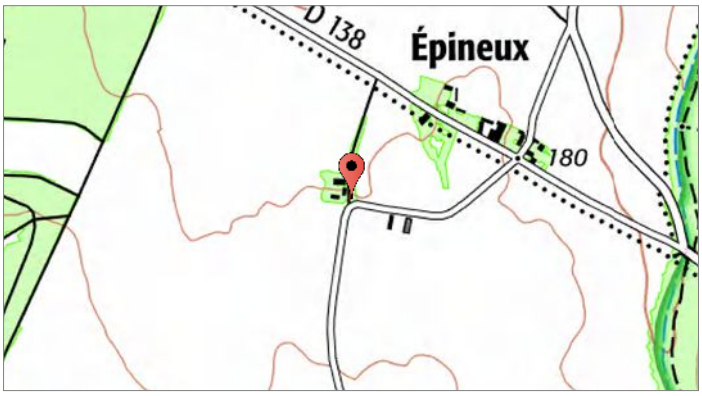

Commune	ST MAIXME HAUTERIVE
Lieu-dit	Epineux
X L93 (m)	568953.11
Y L93 (m)	6836467.98
Z BSS (m)	0

Nivellement

Nature repère	PLAQUE ACIER	
Cote repère	178.61	
Hauteur repère / sol (m)	0,00	
Date niveau d'eau		24/10/2024
Niveau d'eau/repère (m)		28.7
Cote niveau d'eau (m NGF)		149.91

Caractéristiques

Nappe captée	CRAIE
Profondeur (m)	
Diamètre tubage (m)	
Date réalisation	

Conseil départemental d'Eure-et-Loir

Campagne piézométrique de la nappe de la craie libre - novembre 2024

N° BSS	BSS000RGWX	Type d'ouvrage	PUITS
Indice	02166X0017	Usage	Inutilisé

Localisation - données générales

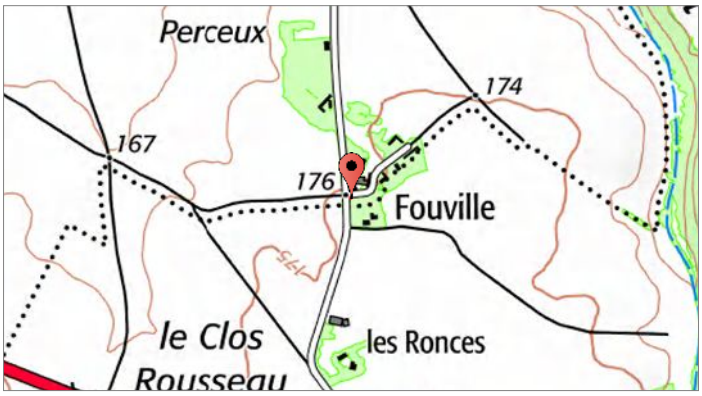

Commune	ST MAIXME HAUTERIVE
Lieu-dit	Fouville
X L93 (m)	565991.49
Y L93 (m)	6836460.04
Z BSS (m)	175

Nivellement

Nature repère	PLAQUE ACIER	
Cote repère	173.79	
Hauteur repère / sol (m)	0.16	
Date niveau d'eau		29/10/2024
Niveau d'eau/repère (m)		18.8
Cote niveau d'eau (m NGF)		154.99

Caractéristiques

Nappe captée	CRAIE
Profondeur (m)	25.9
Diamètre tubage (m)	
Date réalisation	

Conseil départemental d'Eure-et-Loir

Campagne piézométrique de la nappe de la craie libre - novembre 2024

N° BSS	BSS000RGWZ	Type d'ouvrage	PUITS
Indice	02166X0019	Usage	Inutilisé

Localisation - données générales

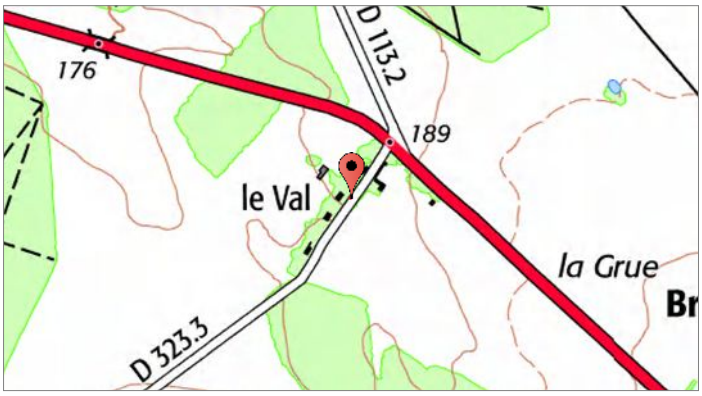

Commune	ST MAIXME HAUTERIVE
Lieu-dit	Le Val
X L93 (m)	567815.78
Y L93 (m)	6835214.74
Z BSS (m)	187

Nivellement

Nature repère	PLAQUE ACIER	
Cote repère	184.36	
Hauteur repère / sol (m)	0.8	
Date niveau d'eau		24/10/2024
Niveau d'eau/repère (m)		27.39
Cote niveau d'eau (m NGF)		156.97

Caractéristiques

Nappe captée	CRAIE
Profondeur (m)	31.75
Diamètre tubage (mm)	
Date réalisation	

Conseil départemental d'Eure-et-Loir

Campagne piézométrique de la nappe de la craie libre - novembre 2024

N° BSS	BSS000RGXA	Type d'ouvrage	PUITS
Indice	02166X0020	Usage	Inutilisé

Localisation - données générales

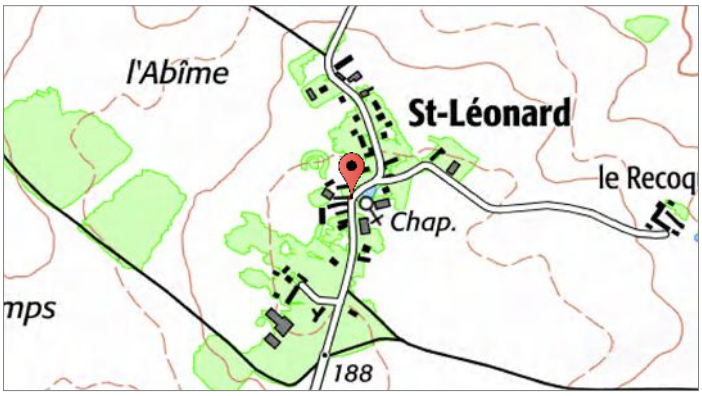

Commune	ST MAIXME HAUTERIVE
Lieu-dit	St Leonard
X L93 (m)	566121.98
Y L93 (m)	6835287.82
Z BSS (m)	188

Nivellement

Nature repère	PLAQUE ACIER	
Cote repère	187.01	
Hauteur repère / sol (m)	0,00	
Date niveau d'eau		24/10/2024
Niveau d'eau/repère (m)		30.04
Cote niveau d'eau (m NGF)		156.97

Caractéristiques

Nappe captée	CRAIE
Profondeur (m)	41.8
Diamètre tubage (mm)	
Date réalisation	

Conseil départemental d'Eure-et-Loir

Campagne piézométrique de la nappe de la craie libre - novembre 2024

N° BSS	BSS000RGXF	Type d'ouvrage	PUITS
Indice	02166X0025	Usage	Inutilisé

Localisation - données générales

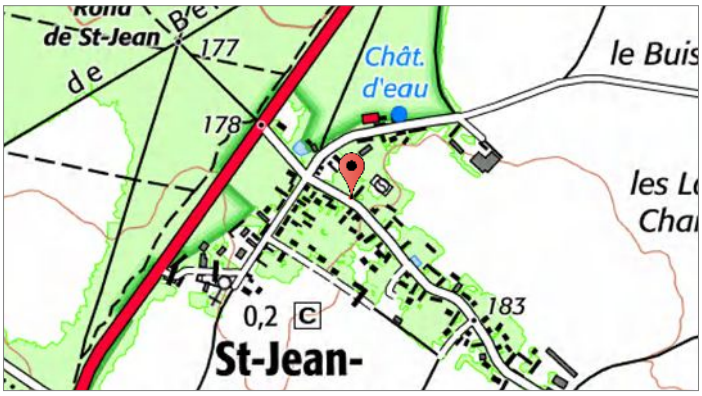

Commune	ST JEAN DE REBERVILLIERS
Lieu-dit	Bourg
X L93 (m)	571057.35
Y L93 (m)	6836088.27
Z BSS (m)	177.5

Nivellement

Nature repère	PLAQUE ACIER	
Cote repère	175.96	
Hauteur repère / sol (m)	0,00	
Date niveau d'eau		24/10/2024
Niveau d'eau/repère (m)		32.07
Cote niveau d'eau (m NGF)		143.89

Caractéristiques

Nappe captée	CRAIE
Profondeur (m)	38.65
Diamètre tubage (mm)	
Date réalisation	

Conseil départemental d'Eure-et-Loir

Campagne piézométrique de la nappe de la craie libre - novembre 2024

N° BSS	BSS000RGXY	Type d'ouvrage	PUITS
Indice	02167X0003	Usage	Inutilisé

Localisation - données générales

Commune	BOULLAY LES DEUX EGLISES
Lieu-dit	R. Clos Bordeau
X L93 (m)	576856.07
Y L93 (m)	6837661.26
Z BSS (m)	176

Nivellement

Nature repère	PLAQUE ACIER	
Cote repère	174.94	
Hauteur repère / sol (m)	0,00	
Date niveau d'eau		24/10/2024
Niveau d'eau/repère (m)		32.11
Cote niveau d'eau (m NGF)		142.83

Caractéristiques

Nappe captée	CRAIE
Profondeur (m)	56.4
Diamètre tubage (mm)	
Date réalisation	

Conseil départemental d'Eure-et-Loir

Campagne piézométrique de la nappe de la craie libre - novembre 2024

N° BSS	BSS000RGYA	Type d'ouvrage	FORAGE
Indice		Usage	Irrigation

Localisation - données générales

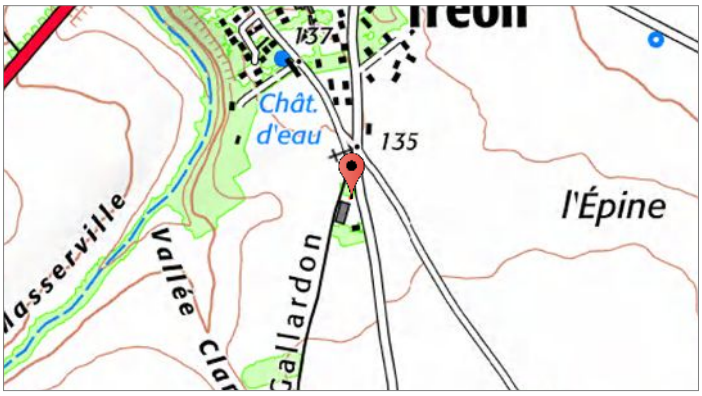

Commune	TREON
Lieu-dit	ROUTE DE MONDETOUR
X L93 (m)	576908.75
Y L93 (m)	6842406.97
Z BSS (m)	0

Nivellement

Nature repère	IPN	
Cote repère	131.44	
Hauteur repère / sol (m)	0.11	
Date niveau d'eau		21/11/2024
Niveau d'eau/repère (m)		28.93
Cote niveau d'eau (m NGF)		102.51

Caractéristiques

Nappe captée	
Profondeur (m)	
Diamètre tubage (m)	
Date réalisation	

Conseil départemental d'Eure-et-Loir

Campagne piézométrique de la nappe de la craie libre - novembre 2024

N° BSS	BSS000RGYD	Type d'ouvrage	PUITS
Indice	02167X0008	Usage	Inutilisé

Localisation - données générales

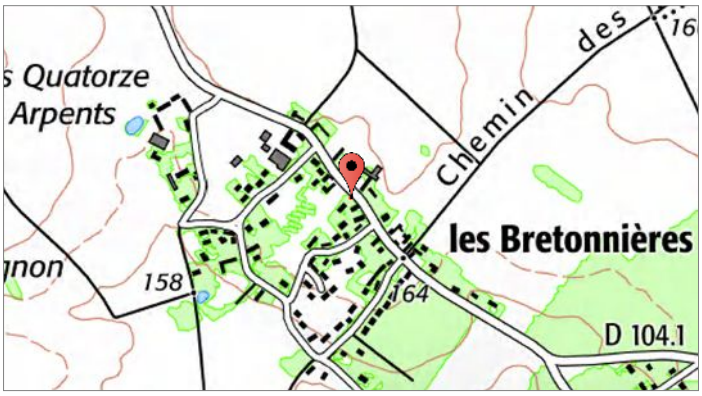

Commune	SAULNIERES
Lieu-dit	Les BretonniÃ¨res
X L93 (m)	571722.72
Y L93 (m)	6842636.74
Z BSS (m)	163

Nivellement

Nature repère	PLAQUE ACIER	
Cote repère	162.75	
Hauteur repère / sol (m)	0.14	
Date niveau d'eau		25/11/2024
Niveau d'eau/repère (m)		42.62
Cote niveau d'eau (m NGF)		120.13

Caractéristiques

Nappe captée	CRAIE
Profondeur (m)	47.4
Diamètre tubage (mm)	
Date réalisation	

Conseil départemental d'Eure-et-Loir

Campagne piézométrique de la nappe de la craie libre - novembre 2024

N° BSS	BSS000RGYS	Type d'ouvrage	PUITS
Indice	02167X0021	Usage	Inutilisé

Localisation - données générales

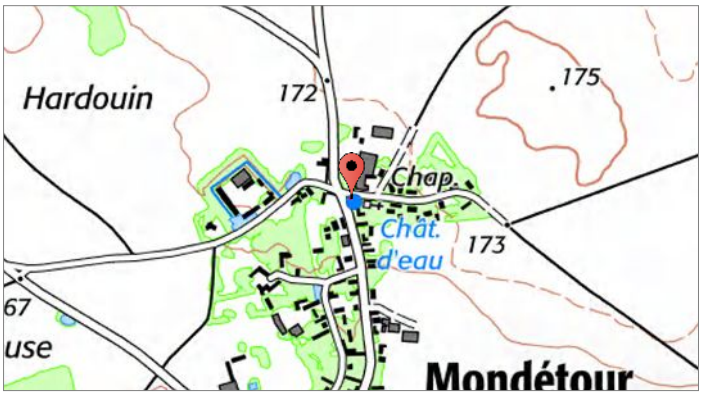

Commune	BOULLAY LES DEUX EGLISES
Lieu-dit	MONDETOUR
X L93 (m)	576947.35
Y L93 (m)	6839361.82
Z BSS (m)	171

Nivellement

Nature repère	PLAQUE ACIER	
Cote repère	169.18	
Hauteur repère / sol (m)	0,00	
Date niveau d'eau		24/10/2024
Niveau d'eau/repère (m)		33.97
Cote niveau d'eau (m NGF)		135.21

Caractéristiques

Nappe captée	CRAIE
Profondeur (m)	42.95
Diamètre tubage (mm)	
Date réalisation	

Conseil départemental d'Eure-et-Loir

Campagne piézométrique de la nappe de la craie libre - novembre 2024

N° BSS	BSS000RGYT	Type d'ouvrage	PUITS
Indice	02167X0022	Usage	Inutilisé

Localisation - données générales

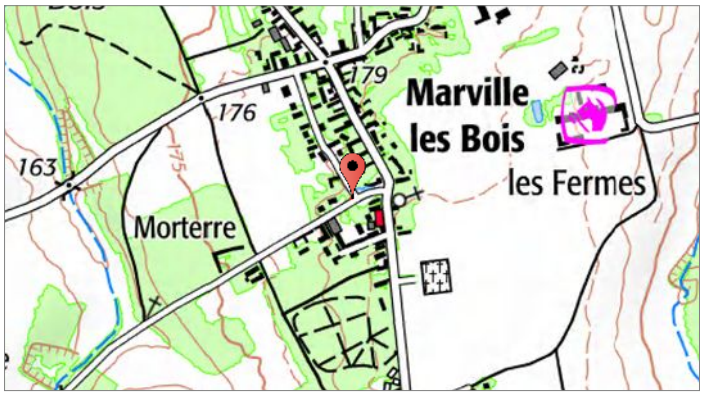

Commune	TREMBLAY-LES-VILLAGES
Lieu-dit	R. Maisons rouges
X L93 (m)	574925.40
Y L93 (m)	6835017.34
Z BSS (m)	180

Nivellement

Nature repère	PLAQUE ACIER	
Cote repère	177.25	
Hauteur repère / sol (m)	0,00	
Date niveau d'eau		24/10/2024
Niveau d'eau/repère (m)		34.96
Cote niveau d'eau (m NGF)		142.29

Caractéristiques

Nappe captée	CRAIE
Profondeur (m)	44.95
Diamètre tubage (mm)	
Date réalisation	

Conseil départemental d'Eure-et-Loir

Campagne piézométrique de la nappe de la craie libre - novembre 2024

N° BSS	BSS000RGYU	Type d'ouvrage	PUITS
Indice	02167X0023	Usage	Inutilisé

Localisation - données générales

Commune	ST SAUVEUR MARVILLE
Lieu-dit	Levasville
X L93 (m)	573922.57
Y L93 (m)	6837211.65
Z BSS (m)	164

Nivellement

Nature repère	PLAQUE ACIER	
Cote repère	161.27	
Hauteur repère / sol (m)	0,00	
Date niveau d'eau		24/10/2024
Niveau d'eau/repère (m)		25.58
Cote niveau d'eau (m NGF)		135.69

Caractéristiques

Nappe captée	CRAIE
Profondeur (m)	42.35
Diamètre tubage (mm)	
Date réalisation	

Conseil départemental d'Eure-et-Loir

Campagne piézométrique de la nappe de la craie libre - novembre 2024

N° BSS	BSS000RGZV	Type d'ouvrage	PUITS
Indice		Usage	Inutilisé

Localisation - données générales

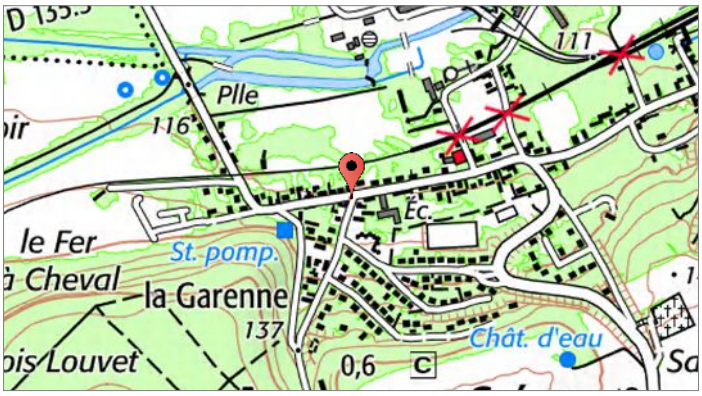

Commune	AUNAY SOUS CRECY
Lieu-dit	ROUTE DE VILLIERS
X L93 (m)	575003.70
Y L93 (m)	6842434.01
Z BSS (m)	0

Nivellement

Nature repère	PLAQUE ACIER	
Cote repère	114.09	
Hauteur repère / sol (m)	0.25	
Date niveau d'eau		21/11/2024
Niveau d'eau/repère (m)		4.47
Cote niveau d'eau (m NGF)		109.62

Caractéristiques

Nappe captée	
Profondeur (m)	
Diamètre tubage (m)	
Date réalisation	

Conseil départemental d'Eure-et-Loir

Campagne piézométrique de la nappe de la craie libre - novembre 2024

N° BSS	BSS000RHBD	Type d'ouvrage	Puits public
Indice	02168X0008	Usage	Inconnu

Localisation - données générales

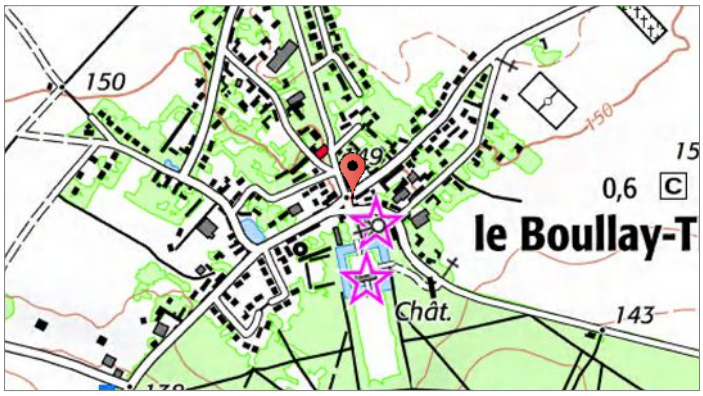

Commune	LE BOULLAY THIERRY
Lieu-dit	Place du chateau
X L93 (m)	584461.40
Y L93 (m)	6838620.08
Z BSS (m)	149

Nivellement

Nature repère	PLAQUE ACIER	
Cote repère	148.26	
Hauteur repère / sol (m)	0.18	
Date niveau d'eau		23/10/2024
Niveau d'eau/repère (m)		38.23
Cote niveau d'eau (m NGF)		110.03

Caractéristiques

Nappe captée	CRAIE
Profondeur (m)	42.45
Diamètre tubage (mm)	
Date réalisation	

Conseil départemental d'Eure-et-Loir

Campagne piézométrique de la nappe de la craie libre - novembre 2024

N° BSS	BSS000RHBE	Type d'ouvrage	PUITS
Indice	02168X0009	Usage	Inutilisé

Localisation - données générales

Commune	LE BOULLAY MIVOYE
Lieu-dit	Bourg
X L93 (m)	582577.75
Y L93 (m)	6839748.60
Z BSS (m)	147.5

Nivellement

Nature repère	DALLE BETON EXTERNE	
Cote repère	147.43	
Hauteur repère / sol (m)	0.26	
Date niveau d'eau		23/10/2024
Niveau d'eau/repère (m)		35.1
Cote niveau d'eau (m NGF)		112.33

Caractéristiques



Nappe captée	CRAIE
Profondeur (m)	95
Diamètre tubage (mm)	
Date réalisation	

Conseil départemental d'Eure-et-Loir

Campagne piézométrique de la nappe de la craie libre - novembre 2024

N° BSS	BSS000RHBK	Type d'ouvrage	PUITS
Indice	02168X0014	Usage	Inutilisé

Localisation - données générales

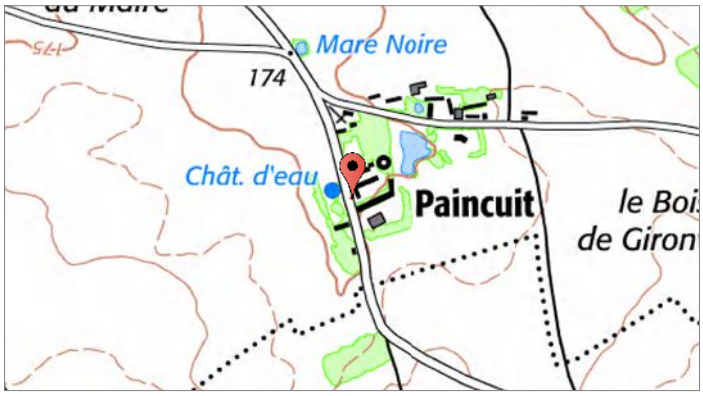

Commune	BOULLAY LES DEUX EGLISES
Lieu-dit	Paincuit
X L93 (m)	578421.40
Y L93 (m)	6837428.20
Z BSS (m)	175

Nivellement

Nature repère	PLAQUE ACIER	
Cote repère	172.74	
Hauteur repère / sol (m)	0.29	
Date niveau d'eau		24/10/2024
Niveau d'eau/repère (m)		22.55
Cote niveau d'eau (m NGF)		150.19

Caractéristiques

Nappe captée	CRAIE
Profondeur (m)	31.2
Diamètre tubage (mm)	
Date réalisation	

Conseil départemental d'Eure-et-Loir

Campagne piézométrique de la nappe de la craie libre - novembre 2024

N° BSS	BSS000RHCL	Type d'ouvrage	PUITS
Indice		Usage	Inutilisé

Localisation - données générales

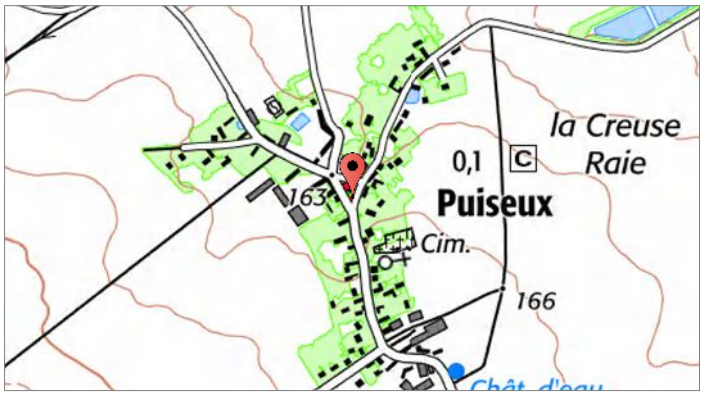

Commune	PUISEUX
Lieu-dit	Bourg
X L93 (m)	580261.32
Y L93 (m)	6838639.98
Z BSS (m)	0

Nivellement

Nature repère	DALLE BETON EXTERNE	
Cote repère	159.92	
Hauteur repère / sol (m)	0,00	
Date niveau d'eau		23/10/2024
Niveau d'eau/repère (m)		34
Cote niveau d'eau (m NGF)		125.92

Caractéristiques

Nappe captée	CRAIE
Profondeur (m)	
Diamètre tubage (m)	
Date réalisation	

Conseil départemental d'Eure-et-Loir

Campagne piézométrique de la nappe de la craie libre - novembre 2024

N° BSS	BSS000RHKH	Type d'ouvrage	PUITS
Indice	02175X0014	Usage	Inutilisé

Localisation - données générales

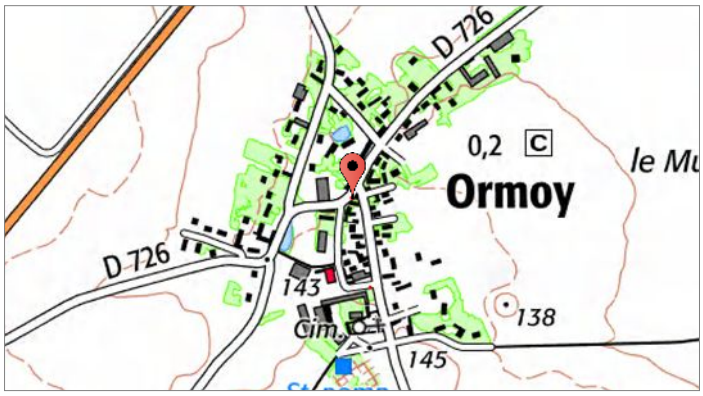

Commune	ORMOY
Lieu-dit	PLACE DE L ARSENAL
X L93 (m)	587418.41
Y L93 (m)	6836808.55
Z BSS (m)	140

Nivellement

Nature repère	DALLE BETON EXTERNE	
Cote repère	140.84	
Hauteur repère / sol (m)	0,00	
Date niveau d'eau		23/10/2024
Niveau d'eau/repère (m)		34.12
Cote niveau d'eau (m NGF)		106.72

Caractéristiques

Nappe captée	CRAIE
Profondeur (m)	36
Diamètre tubage (m)	
Date réalisation	

Conseil départemental d'Eure-et-Loir

Campagne piézométrique de la nappe de la craie libre - novembre 2024

N° BSS	BSS000RHKT	Type d'ouvrage	PUITS
Indice		Usage	Inutilisé

Localisation - données générales

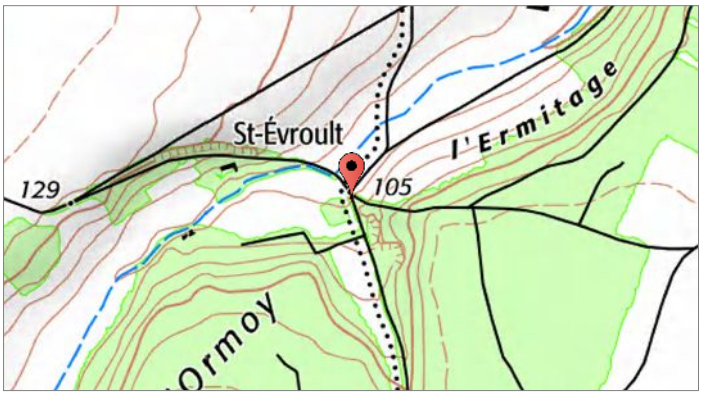

Commune	CHAUDON
Lieu-dit	St Evroult
X L93 (m)	587635.21
Y L93 (m)	6839669.84
Z BSS (m)	0

Nivellement

Nature repère	PLAQUE ACIER	
Cote repère	103.05	
Hauteur repère / sol (m)	0,00	
Date niveau d'eau		23/10/2024
Niveau d'eau/repère (m)		5.05
Cote niveau d'eau (m NGF)		98

Caractéristiques

Nappe captée	
Profondeur (m)	
Diamètre tubage (mm)	
Date réalisation	

Conseil départemental d'Eure-et-Loir

Campagne piézométrique de la nappe de la craie libre - novembre 2024

N° BSS	BSS000RHMK	Type d'ouvrage	PUITS
Indice		Usage	Inutilisé

Localisation - données générales

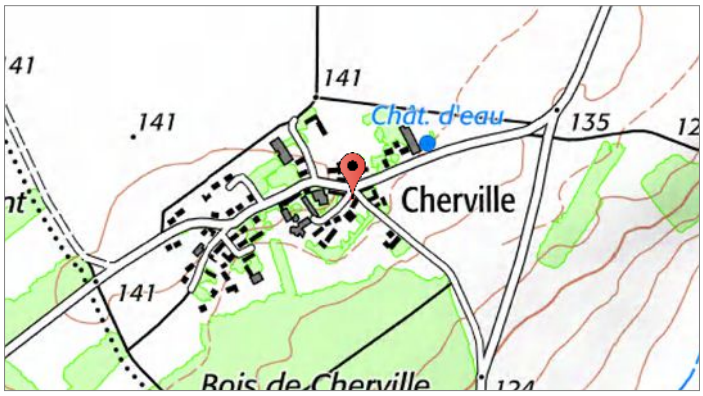

Commune	VILLEMEUX SUR EURE
Lieu-dit	Cherville
X L93 (m)	586436.82
Y L93 (m)	6839554.37
Z BSS (m)	0

Nivellement

Nature repère	PLAQUE ACIER	
Cote repère	136.9	
Hauteur repère / sol (m)	0,00	
Date niveau d'eau		23/10/2024
Niveau d'eau/repère (m)		27.83
Cote niveau d'eau (m NGF)		108.99

Caractéristiques

Nappe captée	CRAIE
Profondeur (m)	
Diamètre tubage (m)	
Date réalisation	

Conseil départemental d'Eure-et-Loir

Campagne piézométrique de la nappe de la craie libre - novembre 2024

N° BSS	BSS000RHNX	Type d'ouvrage	FORAGE
Indice		Usage	Inutilisé

Localisation - données générales

Commune	VILLIERS LE MORHIER
Lieu-dit	MALMAISON
X L93 (m)	593700.80
Y L93 (m)	6835142.06
Z BSS (m)	0

Nivellement

Nature repère	TUBAGE	
Cote repère	95.78	
Hauteur repère / sol (m)	0.6	
Date niveau d'eau		10/10/2024
Niveau d'eau/repère (m)		1.78
Cote niveau d'eau (m NGF)		94

Caractéristiques

Nappe captée	
Profondeur (m)	33
Diamètre tubage (m)	323
Date réalisation	

Conseil départemental d'Eure-et-Loir

Campagne piézométrique de la nappe de la craie libre - novembre 2024

N° BSS	BSS000RHNY	Type d'ouvrage	FORAGE
Indice		Usage	Inutilisé

Localisation - données générales

Commune	VILLIERS LE MORHIER
Lieu-dit	MALMAISON
X L93 (m)	593930.30
Y L93 (m)	6835458.64
Z BSS (m)	0

Nivellement

Nature repère	TUBAGE	
Cote repère	96.05	
Hauteur repère / sol (m)	1.05	
Date niveau d'eau	10/10/2024	19/11/2024
Niveau d'eau/repère (m)	1.1	1.08
Cote niveau d'eau (m NGF)	94.95	94.97

Caractéristiques

Nappe captée	
Profondeur (m)	30
Diamètre tubage (m)	400
Date réalisation	

Conseil départemental d'Eure-et-Loir

Campagne piézométrique de la nappe de la craie libre - novembre 2024

N° BSS	BSS000RHPN	Type d'ouvrage	PUITS
Indice		Usage	Inutilisé

Localisation - données générales

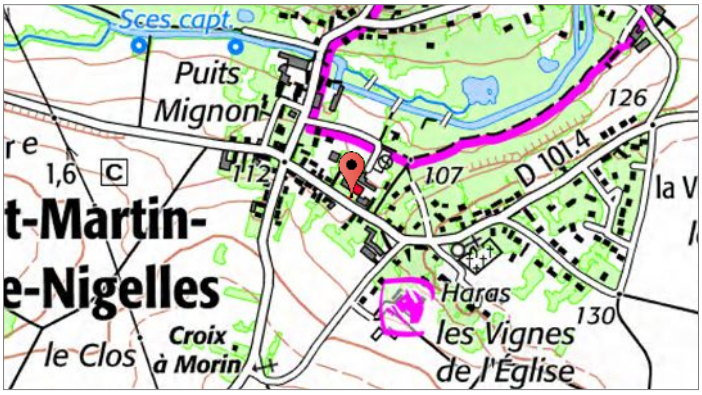

Commune	SAINT MARTIN DE NIGELLES
Lieu-dit	
X L93 (m)	597578.91
Y L93 (m)	6835481.93
Z BSS (m)	0

Nivellement

Nature repère	PLAQUE ACIER	
Cote repère	111.28	
Hauteur repère / sol (m)	0.11	
Date niveau d'eau		10/10/2024
Niveau d'eau/repère (m)		10.51
Cote niveau d'eau (m NGF)		100.77

Caractéristiques

Nappe captée	
Profondeur (m)	
Diamètre tubage (m)	
Date réalisation	

Conseil départemental d'Eure-et-Loir

Campagne piézométrique de la nappe de la craie libre - novembre 2024

N° BSS	BSS000RHSA	Type d'ouvrage	PUITS
Indice		Usage	Inutilisé

Localisation - données générales

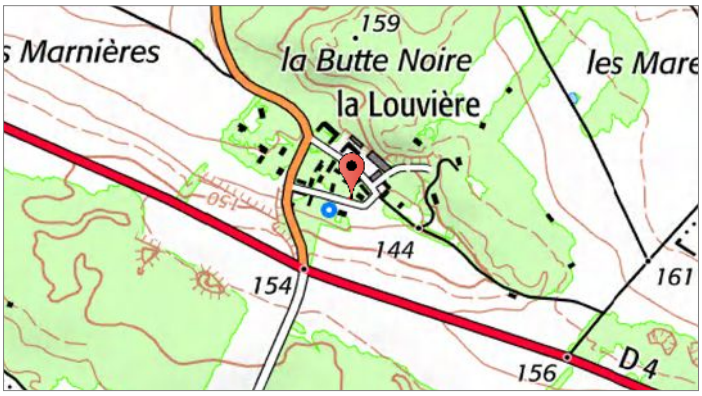

Commune	SAINT LUCIEN
Lieu-dit	LA LOUVERIE
X L93 (m)	598785.71
Y L93 (m)	6837481.93
Z BSS (m)	0

Nivellement

Nature repère	PLAQUE ACIER	
Cote repère	140.31	
Hauteur repère / sol (m)	0.16	
Date niveau d'eau		10/10/2024
Niveau d'eau/repère (m)		20.3
Cote niveau d'eau (m NGF)		120.01

Caractéristiques

Nappe captée	
Profondeur (m)	
Diamètre tubage (m)	
Date réalisation	

Conseil départemental d'Eure-et-Loir

Campagne piézométrique de la nappe de la craie libre - novembre 2024

N° BSS	BSS000RHSB	Type d'ouvrage	PUITS
Indice		Usage	Inutilisé

Localisation - données générales

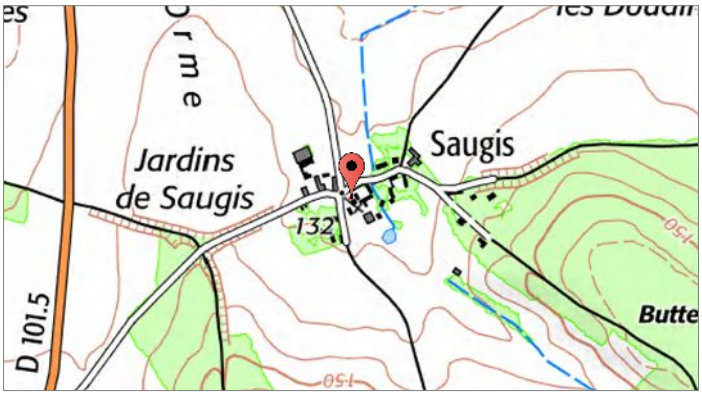

Commune	ST LUCIEN
Lieu-dit	Saugis
X L93 (m)	599142.81
Y L93 (m)	6838478.06
Z BSS (m)	0

Nivellement

Nature repère	PLAQUE ACIER	
Cote repère	131.18	
Hauteur repère / sol (m)	0,00	
Date niveau d'eau		23/10/2024
Niveau d'eau/repère (m)		10.46
Cote niveau d'eau (m NGF)		120.72

Caractéristiques

Nappe captée	CRAIE
Profondeur (m)	
Diamètre tubage (m)	
Date réalisation	

Conseil départemental d'Eure-et-Loir

Campagne piézométrique de la nappe de la craie libre - novembre 2024

N° BSS	BSS000TTVH	Type d'ouvrage	PUITS
Indice	02534X0010	Usage	Inutilisé

Localisation - données générales

Commune	SENONCES
Lieu-dit	La FiziliÃ¨re
X L93 (m)	557683.42
Y L93 (m)	6828470.37
Z BSS (m)	245

Nivellement

Nature repère	PLAQUE ACIER	
Cote repère	240.34	
Hauteur repère / sol (m)	0.03	
Date niveau d'eau		29/10/2024
Niveau d'eau/repère (m)		23.2
Cote niveau d'eau (m NGF)		217.14

Caractéristiques

Nappe captée	CRAIE
Profondeur (m)	23.45
Diamètre tubage (m)	
Date réalisation	

Conseil départemental d'Eure-et-Loir

Campagne piézométrique de la nappe de la craie libre - novembre 2024

N° BSS	BSS000TUCM	Type d'ouvrage	PUITS
Indice	02541X0005	Usage	Inutilisé

Localisation - données générales

Commune	DIGNY
Lieu-dit	Bellandas
X L93 (m)	562563.96
Y L93 (m)	6827313.94
Z BSS (m)	215

Nivellement

Nature repère	PLAQUE ACIER	
Cote repère	211.76	
Hauteur repère / sol (m)	0.15	
Date niveau d'eau		29/10/2024
Niveau d'eau/repère (m)		28.94
Cote niveau d'eau (m NGF)		182.82

Caractéristiques

Nappe captée	CRAIE
Profondeur (m)	42
Diamètre tubage (m)	
Date réalisation	

Conseil départemental d'Eure-et-Loir

Campagne piézométrique de la nappe de la craie libre - novembre 2024

N° BSS	BSS000TUCN	Type d'ouvrage	PUITS
Indice	02541X0006	Usage	Inutilisé

Localisation - données générales

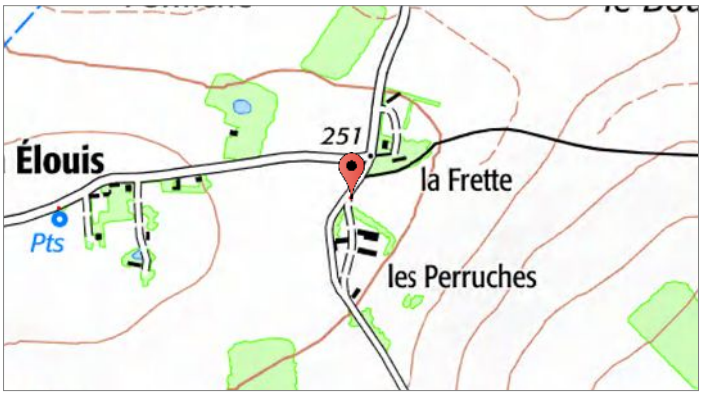

Commune	DIGNY
Lieu-dit	Les Perruches
X L93 (m)	560166.40
Y L93 (m)	6827461.51
Z BSS (m)	252

Nivellement

Nature repère	PLAQUE ACIER	
Cote repère	250.39	
Hauteur repère / sol (m)	0.14	
Date niveau d'eau		29/10/2024
Niveau d'eau/repère (m)		28.75
Cote niveau d'eau (m NGF)		221.64

Caractéristiques

Nappe captée	CRAIE
Profondeur (m)	31.15
Diamètre tubage (mm)	
Date réalisation	

Conseil départemental d'Eure-et-Loir

Campagne piézométrique de la nappe de la craie libre - novembre 2024

N° BSS	BSS000TUCP	Type d'ouvrage	PUITS
Indice	02541X0007	Usage	Inutilisé

Localisation - données générales

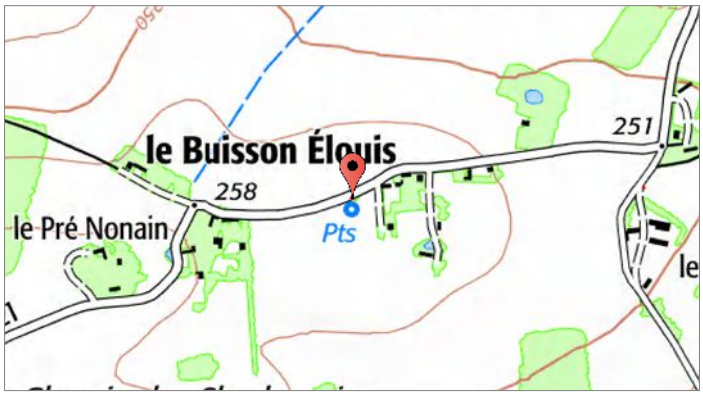

Commune	DIGNY
Lieu-dit	Le Buisson Elouis
X L93 (m)	559631.45
Y L93 (m)	6827443.24
Z BSS (m)	256.5

Nivellement

Nature repère	PLAQUE ACIER	
Cote repère	256.32	
Hauteur repère / sol (m)	0.04	
Date niveau d'eau		29/10/2024
Niveau d'eau/repère (m)		28.55
Cote niveau d'eau (m NGF)		227.77

Caractéristiques

Nappe captée	CRAIE
Profondeur (m)	30.3
Diamètre tubage (mm)	
Date réalisation	

Conseil départemental d'Eure-et-Loir

Campagne piézométrique de la nappe de la craie libre - novembre 2024

N° BSS	BSS000TUCT	Type d'ouvrage	PUITS
Indice	02541X0011	Usage	Agricole

Localisation - données générales

Commune	DIGNY
Lieu-dit	Les Plaids
X L93 (m)	560624.04
Y L93 (m)	6826252.45
Z BSS (m)	237

Nivellement

Nature repère	DALLE BETON EXTERNE	
Cote repère	236.96	
Hauteur repère / sol (m)	0.61	
Date niveau d'eau		28/10/2024
Niveau d'eau/repère (m)		24.42
Cote niveau d'eau (m NGF)		212.54

Caractéristiques

Nappe captée	CRAIE
Profondeur (m)	25.4
Diamètre tubage (m)	
Date réalisation	

Conseil départemental d'Eure-et-Loir

Campagne piézométrique de la nappe de la craie libre - novembre 2024

N° BSS	BSS000TUCV	Type d'ouvrage	PUITS
Indice	02541X0013	Usage	Inutilisé

Localisation - données générales

Commune	DIGNY
Lieu-dit	Grassevache
X L93 (m)	561128.19
Y L93 (m)	6829450.00
Z BSS (m)	227

Nivellement

Nature repère	PLAQUE ACIER	
Cote repère	225.31	
Hauteur repère / sol (m)	0.16	
Date niveau d'eau		29/10/2024
Niveau d'eau/repère (m)		27.76
Cote niveau d'eau (m NGF)		197.55

Caractéristiques

Nappe captée	CRAIE
Profondeur (m)	34.3
Diamètre tubage (mm)	
Date réalisation	

Conseil départemental d'Eure-et-Loir

Campagne piézométrique de la nappe de la craie libre - novembre 2024

N° BSS	BSS000TUCX	Type d'ouvrage	PUITS
Indice	02541X0015	Usage	Inutilisé

Localisation - données générales

Commune	JAUDRAIS
Lieu-dit	La Cour d'Aumoy
X L93 (m)	561622.92
Y L93 (m)	6830811.49
Z BSS (m)	210

Nivellement

Nature repère	PLAQUE ACIER	
Cote repère	208.92	
Hauteur repère / sol (m)	0,00	
Date niveau d'eau		29/10/2024
Niveau d'eau/repère (m)		21.46
Cote niveau d'eau (m NGF)		187.46

Caractéristiques

Nappe captée	CRAIE
Profondeur (m)	31.9
Diamètre tubage (mm)	
Date réalisation	

Conseil départemental d'Eure-et-Loir

Campagne piézométrique de la nappe de la craie libre - novembre 2024

N° BSS	BSS000TUCY	Type d'ouvrage	PUITS
Indice	02541X0016	Usage	Inutilisé

Localisation - données générales

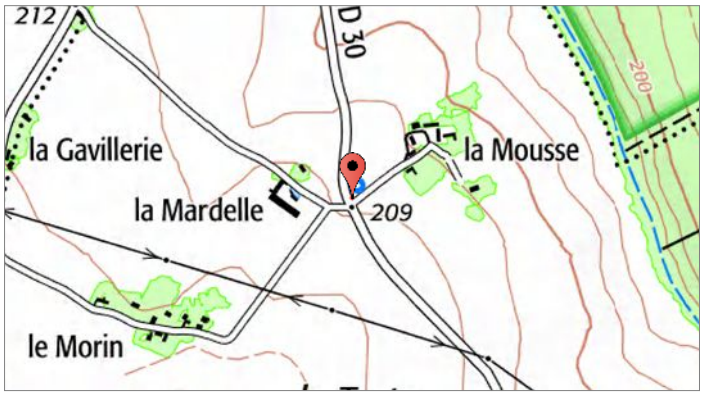

Commune	JAUDRAIS
Lieu-dit	Parcs de la Mardelle
X L93 (m)	562238.14
Y L93 (m)	6830316.54
Z BSS (m)	210.5

Nivellement

Nature repère	PLAQUE ACIER	
Cote repère	207.31	
Hauteur repère / sol (m)	0.16	
Date niveau d'eau		29/10/2024
Niveau d'eau/repère (m)		32.88
Cote niveau d'eau (m NGF)		174.43

Caractéristiques

Nappe captée	CRAIE
Profondeur (m)	40.4
Diamètre tubage (mm)	
Date réalisation	

Conseil départemental d'Eure-et-Loir

Campagne piézométrique de la nappe de la craie libre - novembre 2024

N° BSS	BSS000TUDA	Type d'ouvrage	PUITS
Indice	02541X0018	Usage	Inutilisé

Localisation - données générales

Commune	DIGNY
Lieu-dit	Le Bois Ridon
X L93 (m)	562579.68
Y L93 (m)	6828476.31
Z BSS (m)	226

Nivellement

Nature repère	PLAQUE ACIER	
Cote repère	224.56	
Hauteur repère / sol (m)	0,00	
Date niveau d'eau		29/10/2024
Niveau d'eau/repère (m)		34.25
Cote niveau d'eau (m NGF)		190.31

Caractéristiques

Nappe captée	CRAIE
Profondeur (m)	40.1
Diamètre tubage (mm)	
Date réalisation	

Conseil départemental d'Eure-et-Loir

Campagne piézométrique de la nappe de la craie libre - novembre 2024

N° BSS	BSS000TUDD	Type d'ouvrage	PUITS
Indice	02541X0021	Usage	Inutilisé

Localisation - données générales

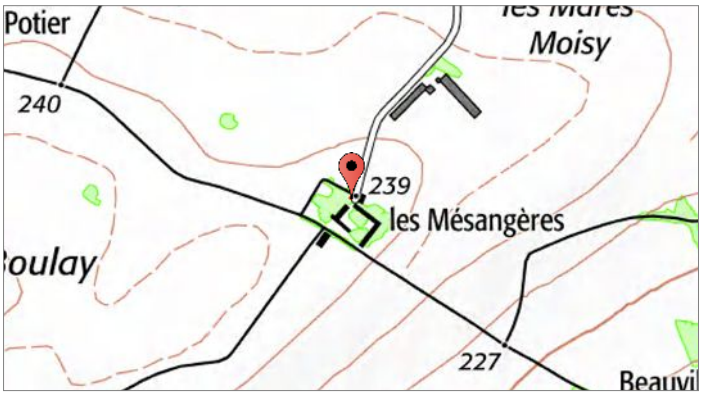

Commune	DIGNY
Lieu-dit	LES MESANGERES
X L93 (m)	561370.69
Y L93 (m)	6827944.24
Z BSS (m)	240.5

Nivellement

Nature repère	PLAQUE ACIER	
Cote repère	238.42	
Hauteur repère / sol (m)	0,00	
Date niveau d'eau		29/10/2024
Niveau d'eau/repère (m)		25.72
Cote niveau d'eau (m NGF)		212.7

Caractéristiques

Nappe captée	CRAIE
Profondeur (m)	34.6
Diamètre tubage (mm)	
Date réalisation	

Conseil départemental d'Eure-et-Loir

Campagne piézométrique de la nappe de la craie libre - novembre 2024

N° BSS	BSS000TUDH	Type d'ouvrage	Puits privé
Indice	02541X0025	Usage	Inutilisé

Localisation - données générales

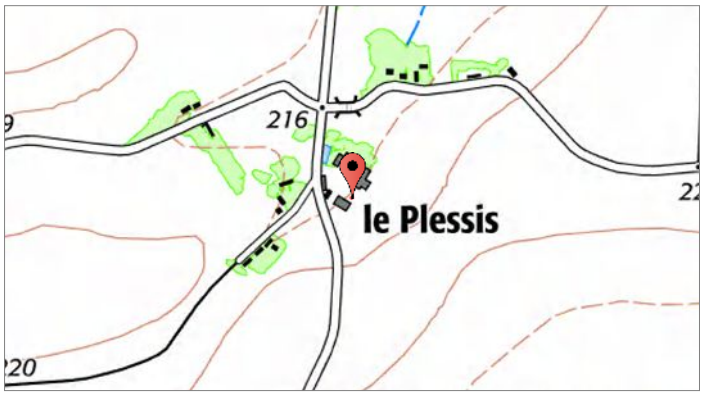

Commune	DIGNY
Lieu-dit	Le Plessis
X L93 (m)	563993.41
Y L93 (m)	6825959.62
Z BSS (m)	217

Nivellement

Nature repère	PLAQUE ACIER	
Cote repère	216.74	
Hauteur repère / sol (m)	0,00	
Date niveau d'eau		29/10/2024
Niveau d'eau/repère (m)		35.19
Cote niveau d'eau (m NGF)		181.55

Caractéristiques

Nappe captée	CRAIE
Profondeur (m)	36.15
Diamètre tubage (m)	
Date réalisation	

Conseil départemental d'Eure-et-Loir

Campagne piézométrique de la nappe de la craie libre - novembre 2024

N° BSS	BSS000TUDK	Type d'ouvrage	PUITS
Indice	02541X0027	Usage	Inutilisé

Localisation - données générales

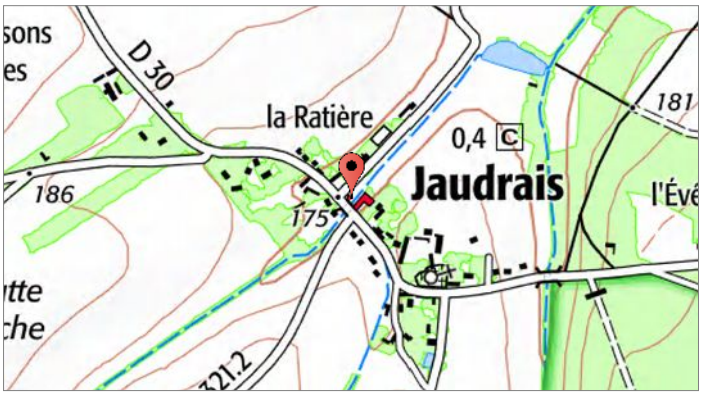

Commune	JAUDRAIS
Lieu-dit	Bourg
X L93 (m)	561907.22
Y L93 (m)	6832440.54
Z BSS (m)	175

Nivellement

Nature repère	PLAQUE ACIER	
Cote repère	173.96	
Hauteur repère / sol (m)	0,00	
Date niveau d'eau		24/10/2024
Niveau d'eau/repère (m)		1.8
Cote niveau d'eau (m NGF)		172.16

Caractéristiques

Nappe captée	CRAIE
Profondeur (m)	18.55
Diamètre tubage (mm)	
Date réalisation	

Conseil départemental d'Eure-et-Loir

Campagne piézométrique de la nappe de la craie libre - novembre 2024

N° BSS	BSS000TUDL	Type d'ouvrage	PUITS
Indice	02541X0028	Usage	Inutilisé

Localisation - données générales

Commune	JAUDRAIS
Lieu-dit	Les Haies Neuves
X L93 (m)	560246.30
Y L93 (m)	6831672.55
Z BSS (m)	202.5

Nivellement

Nature repère	PLAQUE ACIER	
Cote repère	200.01	
Hauteur repère / sol (m)	0,00	
Date niveau d'eau		29/10/2024
Niveau d'eau/repère (m)		11.47
Cote niveau d'eau (m NGF)		188.54

Caractéristiques

Nappe captée	CRAIE
Profondeur (m)	21.35
Diamètre tubage (mm)	
Date réalisation	

Conseil départemental d'Eure-et-Loir

Campagne piézométrique de la nappe de la craie libre - novembre 2024

N° BSS	BSS000TUDM	Type d'ouvrage	PUITS
Indice	02541X0029	Usage	Inutilisé

Localisation - données générales

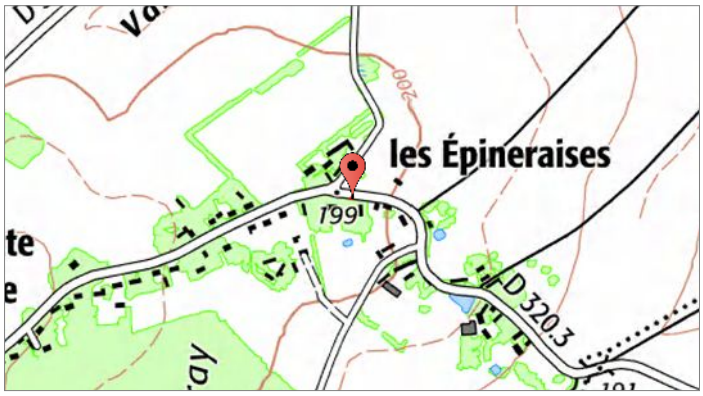

Commune	LE MESNIL THOMAS
Lieu-dit	Les Epineraises
X L93 (m)	559350.07
Y L93 (m)	6832988.78
Z BSS (m)	201

Nivellement

Nature repère	PLAQUE ACIER	
Cote repère	197.91	
Hauteur repère / sol (m)	0,00	
Date niveau d'eau		29/10/2024
Niveau d'eau/repère (m)		31.42
Cote niveau d'eau (m NGF)		166.49

Caractéristiques

Nappe captée	CRAIE
Profondeur (m)	48.4
Diamètre tubage (mm)	
Date réalisation	

Conseil départemental d'Eure-et-Loir

Campagne piézométrique de la nappe de la craie libre - novembre 2024

N° BSS	BSS000TUDQ	Type d'ouvrage	PUITS
Indice	02541X0032	Usage	Inutilisé

Localisation - données générales

Commune	ST MAIXME HAUTERIVE
Lieu-dit	Le Bouchot
X L93 (m)	563443.00
Y L93 (m)	6833801.70
Z BSS (m)	177

Nivellement

Nature repère	PLAQUE ACIER	
Cote repère	175.36	
Hauteur repère / sol (m)	0.44	
Date niveau d'eau		24/10/2024
Niveau d'eau/repère (m)		1.79
Cote niveau d'eau (m NGF)		173.57

Caractéristiques

Nappe captée	CRAIE
Profondeur (m)	20.4
Diamètre tubage (m)	
Date réalisation	

Conseil départemental d'Eure-et-Loir

Campagne piézométrique de la nappe de la craie libre - novembre 2024

N° BSS	BSS000TUDR	Type d'ouvrage	PUITS
Indice	02541X0033	Usage	Inutilisé

Localisation - données générales

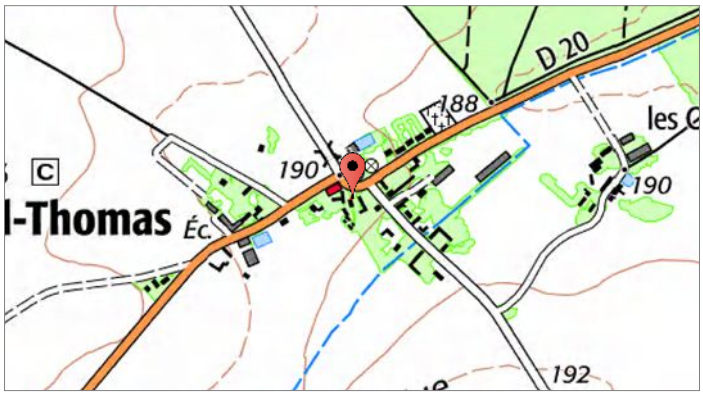

Commune	LE MESNIL THOMAS
Lieu-dit	Bourg
X L93 (m)	559506.74
Y L93 (m)	6834956.93
Z BSS (m)	190

Nivellement

Nature repère	PLAQUE ACIER	
Cote repère	188.58	
Hauteur repère / sol (m)	0.18	
Date niveau d'eau		29/10/2024
Niveau d'eau/repère (m)		23.57
Cote niveau d'eau (m NGF)		165.01

Caractéristiques

Nappe captée	CRAIE
Profondeur (m)	29.7
Diamètre tubage (mm)	
Date réalisation	

Conseil départemental d'Eure-et-Loir

Campagne piézométrique de la nappe de la craie libre - novembre 2024

N° BSS	BSS000TUDS	Type d'ouvrage	PUITS
Indice	02541X0034	Usage	Inutilisé

Localisation - données générales

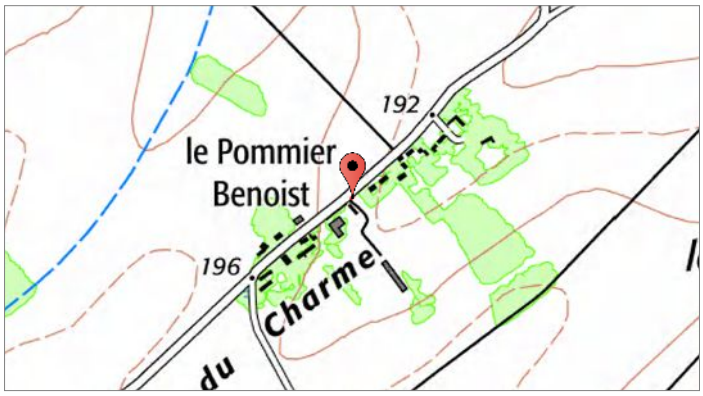

Commune	LE MESNIL THOMAS
Lieu-dit	Le Pommier Benoist
X L93 (m)	559419.58
Y L93 (m)	6833833.63
Z BSS (m)	192.5

Nivellement

Nature repère	PLAQUE ACIER	
Cote repère	192.15	
Hauteur repère / sol (m)	0,00	
Date niveau d'eau		29/10/2024
Niveau d'eau/repère (m)		25.57
Cote niveau d'eau (m NGF)		166.58

Caractéristiques

Nappe captée	CRAIE
Profondeur (m)	32.45
Diamètre tubage (mm)	
Date réalisation	

Conseil départemental d'Eure-et-Loir

Campagne piézométrique de la nappe de la craie libre - novembre 2024

N° BSS	BSS000TUDT	Type d'ouvrage	PUITS
Indice	02541X0035	Usage	Inutilisé

Localisation - données générales

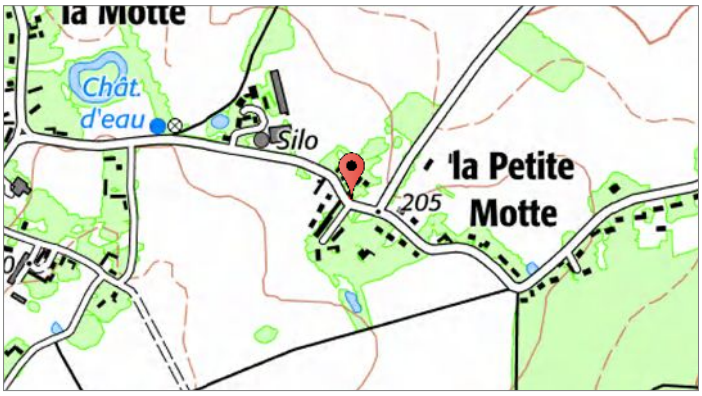

Commune	LE MESNIL THOMAS
Lieu-dit	La Petite Motte
X L93 (m)	558359.32
Y L93 (m)	6832848.41
Z BSS (m)	206.5

Nivellement

Nature repère	PLAQUE ACIER	
Cote repère	206.1	
Hauteur repère / sol (m)	0,00	
Date niveau d'eau		29/10/2024
Niveau d'eau/repère (m)		34.65
Cote niveau d'eau (m NGF)		171.45

Caractéristiques

Nappe captée	CRAIE
Profondeur (m)	46.7
Diamètre tubage (m)	
Date réalisation	

Conseil départemental d'Eure-et-Loir

Campagne piézométrique de la nappe de la craie libre - novembre 2024

N° BSS	BSS000TUDX	Type d'ouvrage	PUITS
Indice	02541X0039	Usage	Inutilisé

Localisation - données générales

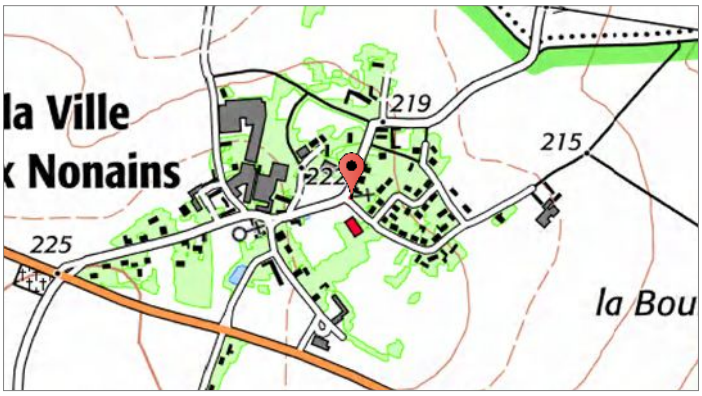

Commune	LA VILLE AUX NONAINS
Lieu-dit	Bourg
X L93 (m)	558748.03
Y L93 (m)	6829964.52
Z BSS (m)	223

Nivellement

Nature repère	PLAQUE ACIER	
Cote repère	219.08	
Hauteur repère / sol (m)	0.02	
Date niveau d'eau		29/10/2024
Niveau d'eau/repère (m)		24.36
Cote niveau d'eau (m NGF)		194.72

Caractéristiques

Nappe captée	CRAIE
Profondeur (m)	40.3
Diamètre tubage (mm)	1100
Date réalisation	

Conseil départemental d'Eure-et-Loir

Campagne piézométrique de la nappe de la craie libre - novembre 2024

N° BSS	BSS000TUDY	Type d'ouvrage	PUITS
Indice	02541X0040	Usage	Inutilisé

Localisation - données générales

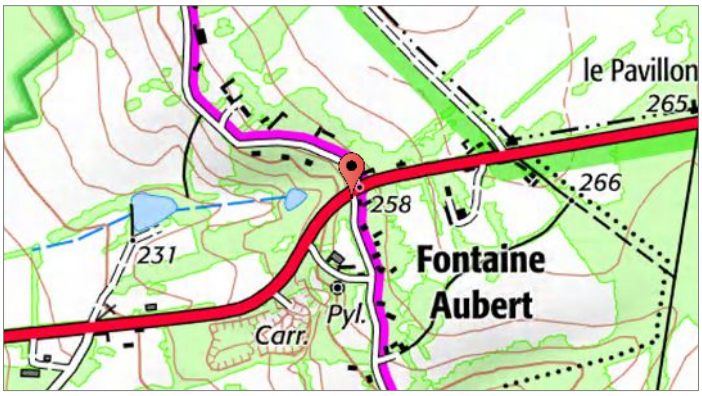

Commune	BELHOMERT GUEHOUVILLE
Lieu-dit	Fontaine Aubert
X L93 (m)	557963.62
Y L93 (m)	6825478.69
Z BSS (m)	258

Nivellement

Nature repère	PLAQUE ACIER	
Cote repère	255.03	
Hauteur repère / sol (m)	0,00	
Date niveau d'eau		30/10/2024
Niveau d'eau/repère (m)		43.32
Cote niveau d'eau (m NGF)		211.71

Caractéristiques

Nappe captée	CRAIE
Profondeur (m)	44.1
Diamètre tubage (mm)	
Date réalisation	

Conseil départemental d'Eure-et-Loir

Campagne piézométrique de la nappe de la craie libre - novembre 2024

N° BSS	BSS000TUEH	Type d'ouvrage	PUITS
Indice	02541X0049	Usage	Inutilisé

Localisation - données générales

Commune	DIGNY
Lieu-dit	Aumoy
X L93 (m)	561221.57
Y L93 (m)	6829741.29
Z BSS (m)	224

Nivellement

Nature repère	PLAQUE ACIER	
Cote repère	222.45	
Hauteur repère / sol (m)	0,00	
Date niveau d'eau		29/10/2024
Niveau d'eau/repère (m)		123.86
Cote niveau d'eau (m NGF)		98.59

Caractéristiques

Nappe captée	CRAIE
Profondeur (m)	31.25
Diamètre tubage (mm)	
Date réalisation	

Conseil départemental d'Eure-et-Loir

Campagne piézométrique de la nappe de la craie libre - novembre 2024

N° BSS	BSS000TUEW	Type d'ouvrage	PUITS
Indice	02542X0010	Usage	Inutilisé

Localisation - données générales

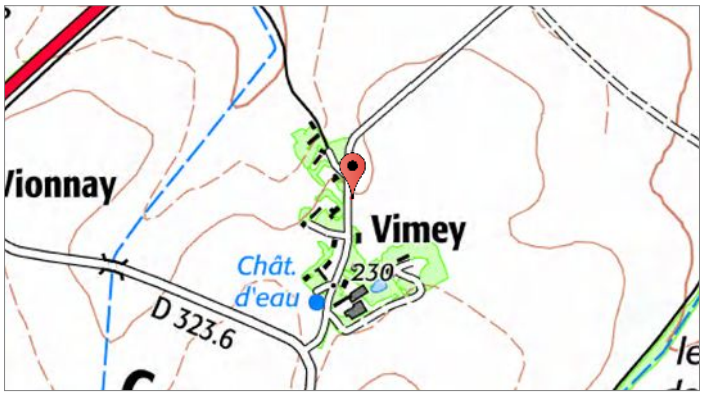

Commune	THIMERT
Lieu-dit	Vimey
X L93 (m)	569489.92
Y L93 (m)	6831118.86
Z BSS (m)	230

Nivellement

Nature repère	PLAQUE ACIER	
Cote repère	228.81	
Hauteur repère / sol (m)	0.08	
Date niveau d'eau		24/10/2024
Niveau d'eau/repère (m)		6.34
Cote niveau d'eau (m NGF)		222.47

Caractéristiques

Nappe captée	CRAIE
Profondeur (m)	17.7
Diamètre tubage (mm)	
Date réalisation	

Conseil départemental d'Eure-et-Loir

Campagne piézométrique de la nappe de la craie libre - novembre 2024

N° BSS	BSS000TUEY	Type d'ouvrage	PUITS
Indice	02542X0012	Usage	Inutilisé

Localisation - données générales

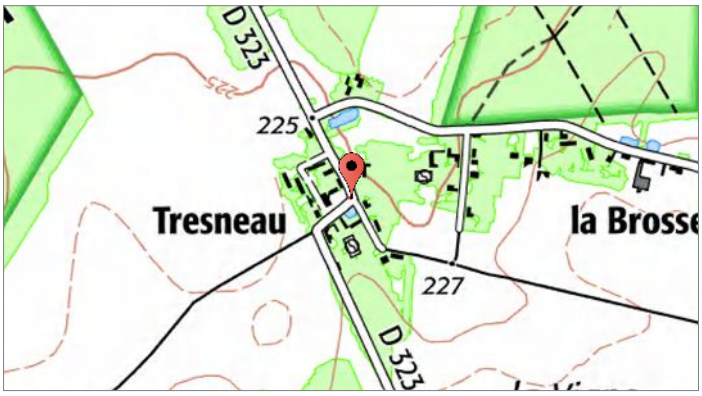

Commune	THIMERT
Lieu-dit	Tresneau
X L93 (m)	567667.21
Y L93 (m)	6831189.45
Z BSS (m)	225

Nivellement

Nature repère	PLAQUE ACIER	
Cote repère	225.26	
Hauteur repère / sol (m)	0.16	
Date niveau d'eau		24/10/2024
Niveau d'eau/repère (m)		10.16
Cote niveau d'eau (m NGF)		215.1

Caractéristiques

Nappe captée	CRAIE
Profondeur (m)	23.2
Diamètre tubage (m)	
Date réalisation	

Conseil départemental d'Eure-et-Loir

Campagne piézométrique de la nappe de la craie libre - novembre 2024

N° BSS	BSS000TUEZ	Type d'ouvrage	PUITS
Indice	02542X0013	Usage	Inutilisé

Localisation - données générales

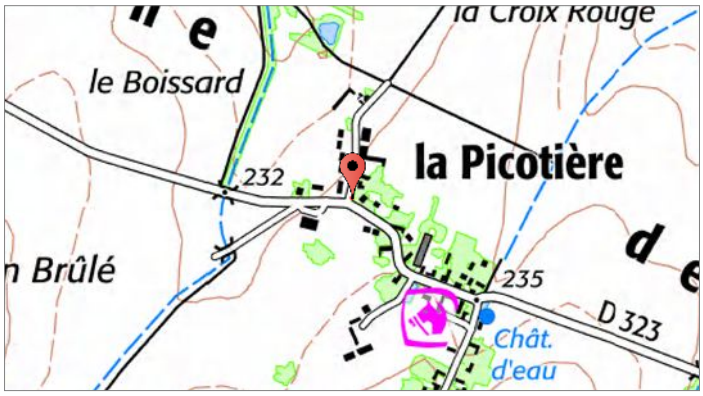

Commune	THIMERT
Lieu-dit	La PicotiÃ¨re
X L93 (m)	570048.14
Y L93 (m)	6830201.99
Z BSS (m)	236

Nivellement

Nature repère	PLAQUE ACIER	
Cote repère	234.37	
Hauteur repère / sol (m)	0,00	
Date niveau d'eau		24/10/2024
Niveau d'eau/repère (m)		3.95
Cote niveau d'eau (m NGF)		230.42

Caractéristiques

Nappe captée	CRAIE
Profondeur (m)	16.4
Diamètre tubage (mm)	
Date réalisation	

Conseil départemental d'Eure-et-Loir

Campagne piézométrique de la nappe de la craie libre - novembre 2024

N° BSS	BSS000TUFA	Type d'ouvrage	PUITS
Indice	02542X0014	Usage	Domestique

Localisation - données générales

Commune	FAVIERES
Lieu-dit	Le Bois Rouvray
X L93 (m)	570513.93
Y L93 (m)	6827358.66
Z BSS (m)	252.5

Nivellement

Nature repère	PLAQUE ACIER	
Cote repère	250.47	
Hauteur repère / sol (m)	0.32	
Date niveau d'eau		30/10/2024
Niveau d'eau/repère (m)		14.47
Cote niveau d'eau (m NGF)		236

Caractéristiques

Nappe captée	CRAIE
Profondeur (m)	30
Diamètre tubage (mm)	
Date réalisation	

Conseil départemental d'Eure-et-Loir

Campagne piézométrique de la nappe de la craie libre - novembre 2024

N° BSS	BSS000TUFB	Type d'ouvrage	PUITS
Indice	02542X0015	Usage	Inutilisé

Localisation - données générales

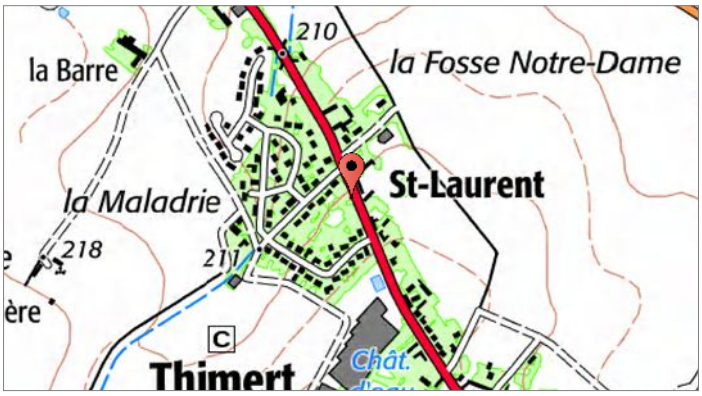

Commune	THIMERT
Lieu-dit	St Laurent
X L93 (m)	570809.36
Y L93 (m)	6831706.30
Z BSS (m)	215

Nivellement

Nature repère	PLAQUE ACIER	
Cote repère	214.29	
Hauteur repère / sol (m)	0,00	
Date niveau d'eau		24/10/2024
Niveau d'eau/repère (m)		8.54
Cote niveau d'eau (m NGF)		205.75

Caractéristiques

Nappe captée	CRAIE
Profondeur (m)	17.1
Diamètre tubage (mm)	
Date réalisation	

Conseil départemental d'Eure-et-Loir

Campagne piézométrique de la nappe de la craie libre - novembre 2024

N° BSS	BSS000TUFE	Type d'ouvrage	PUITS
Indice	02542X0018	Usage	Inutilisé

Localisation - données générales

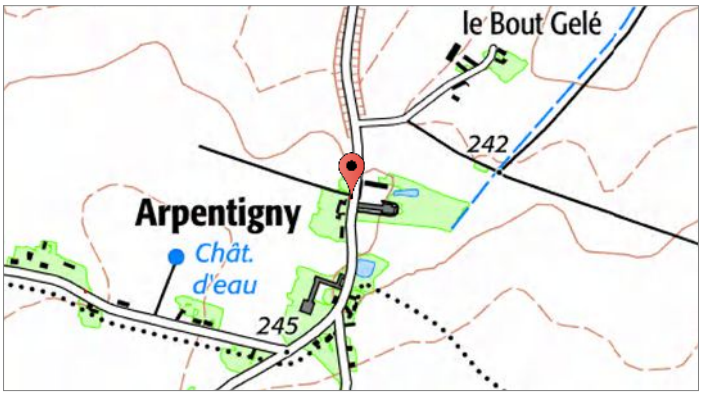

Commune	THIMERT
Lieu-dit	Arpentigny
X L93 (m)	568930.78
Y L93 (m)	6829313.17
Z BSS (m)	245

Nivellement

Nature repère	PLAQUE ACIER	
Cote repère	243.45	
Hauteur repère / sol (m)	0,00	
Date niveau d'eau		30/10/2024
Niveau d'eau/repère (m)		4.09
Cote niveau d'eau (m NGF)		239.36

Caractéristiques

Nappe captée	CRAIE
Profondeur (m)	15.15
Diamètre tubage (mm)	
Date réalisation	

Conseil départemental d'Eure-et-Loir

Campagne piézométrique de la nappe de la craie libre - novembre 2024

N° BSS	BSS000TUFF	Type d'ouvrage	PUITS
Indice	02542X0019	Usage	Inutilisé

Localisation - données générales

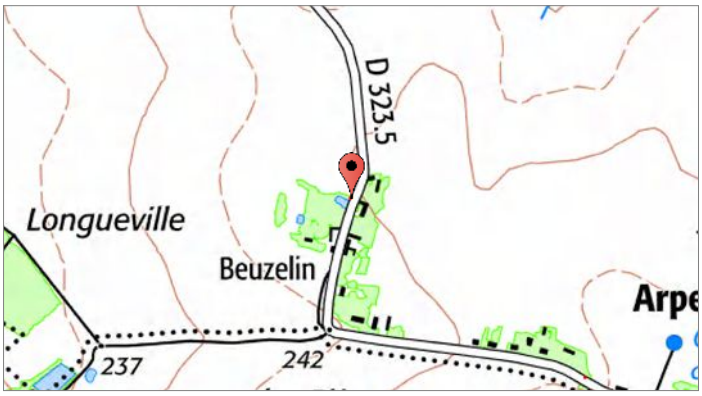

Commune	THIMERT
Lieu-dit	Beuzelin
X L93 (m)	568015.57
Y L93 (m)	6829470.40
Z BSS (m)	245

Nivellement

Nature repère	REGARD	
Cote repère	242.14	
Hauteur repère / sol (m)	0,00	
Date niveau d'eau		30/10/2024
Niveau d'eau/repère (m)		7.93
Cote niveau d'eau (m NGF)		234.21

Caractéristiques

Nappe captée	CRAIE
Profondeur (m)	19.7
Diamètre tubage (m)	
Date réalisation	

Conseil départemental d'Eure-et-Loir

Campagne piézométrique de la nappe de la craie libre - novembre 2024

N° BSS	BSS000TUFG	Type d'ouvrage	PUITS
Indice	02542X0020	Usage	Inutilisé

Localisation - données générales

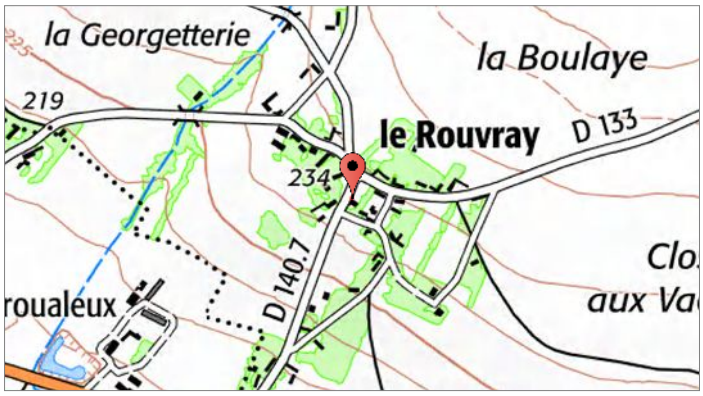

Commune	FAVIERES
Lieu-dit	Le Rouvray
X L93 (m)	567666.83
Y L93 (m)	6826570.24
Z BSS (m)	233

Nivellement

Nature repère	PLAQUE ACIER	
Cote repère	231.6	
Hauteur repère / sol (m)	0,00	
Date niveau d'eau		30/10/2024
Niveau d'eau/repère (m)		22.56
Cote niveau d'eau (m NGF)		209.04

Caractéristiques

Nappe captée	CRAIE
Profondeur (m)	40.2
Diamètre tubage (mm)	
Date réalisation	

Conseil départemental d'Eure-et-Loir

Campagne piézométrique de la nappe de la craie libre - novembre 2024

N° BSS	BSS000TUFL	Type d'ouvrage	PUITS
Indice	02542X0024	Usage	Inutilisé

Localisation - données générales

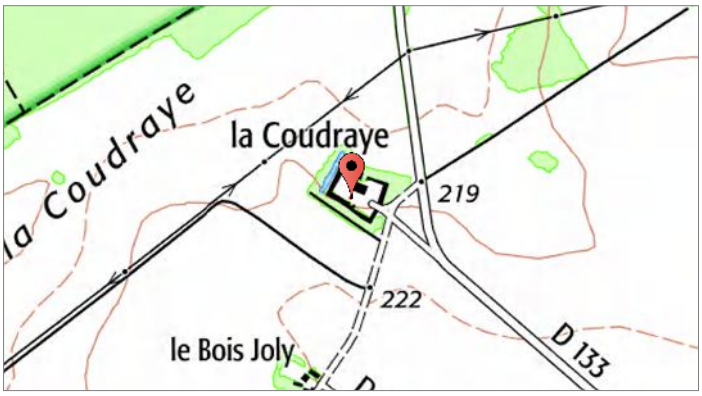

Commune	ARDELLES
Lieu-dit	La Coudraye
X L93 (m)	564843.95
Y L93 (m)	6829670.27
Z BSS (m)	221

Nivellement

Nature repère	PLAQUE ACIER	
Cote repère	218.29	
Hauteur repère / sol (m)	0.1	
Date niveau d'eau		29/10/2024
Niveau d'eau/repère (m)		16.98
Cote niveau d'eau (m NGF)		201.31

Caractéristiques

Nappe captée	CRAIE
Profondeur (m)	45
Diamètre tubage (mm)	
Date réalisation	

Conseil départemental d'Eure-et-Loir

Campagne piézométrique de la nappe de la craie libre - novembre 2024

N° BSS	BSS000TUFN	Type d'ouvrage	PUITS
Indice	02542X0026	Usage	Inutilisé

Localisation - données générales

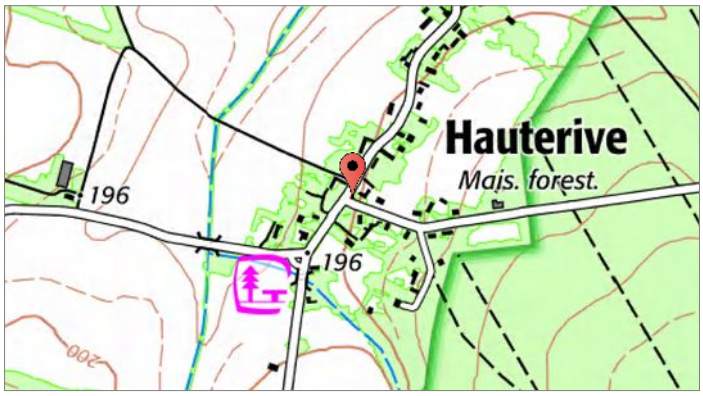

Commune	ST MAIXME HAUTERIVE
Lieu-dit	Hauterive
X L93 (m)	565436.94
Y L93 (m)	6831858.66
Z BSS (m)	200

Nivellement

Nature repère	PLAQUE ACIER	
Cote repère	197.63	
Hauteur repère / sol (m)	0,00	
Date niveau d'eau		24/10/2024
Niveau d'eau/repère (m)		34.72
Cote niveau d'eau (m NGF)		162.91

Caractéristiques

Nappe captée	CRAIE
Profondeur (m)	41.7
Diamètre tubage (mm)	
Date réalisation	

Conseil départemental d'Eure-et-Loir

Campagne piézométrique de la nappe de la craie libre - novembre 2024

N° BSS	BSS000TUFR	Type d'ouvrage	PUITS
Indice	02542X0029	Usage	Inutilisé

Localisation - données générales

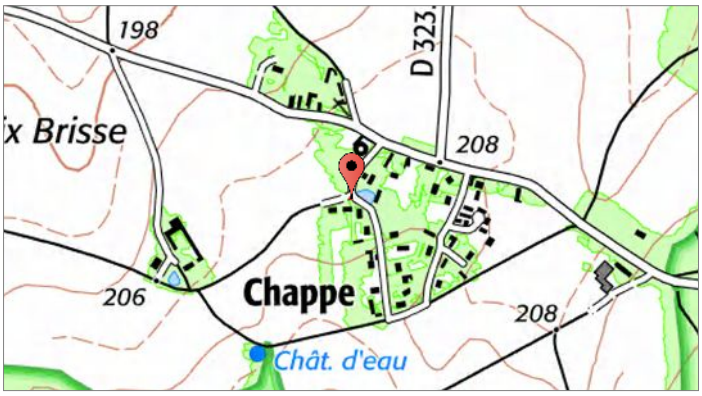

Commune	ST MAIXME HAUTERIVE
Lieu-dit	Chappe
X L93 (m)	567246.22
Y L93 (m)	6832995.74
Z BSS (m)	209

Nivellement

Nature repère	PLAQUE ACIER	
Cote repère	206.88	
Hauteur repère / sol (m)	0,00	
Date niveau d'eau		24/10/2024
Niveau d'eau/repère (m)		18.4
Cote niveau d'eau (m NGF)		188.48

Caractéristiques

Nappe captée	CRAIE
Profondeur (m)	27.5
Diamètre tubage (mm)	
Date réalisation	

Conseil départemental d'Eure-et-Loir

Campagne piézométrique de la nappe de la craie libre - novembre 2024

N° BSS	BSS000TUFU	Type d'ouvrage	PUITS
Indice	02542X0032	Usage	Inutilisé

Localisation - données générales

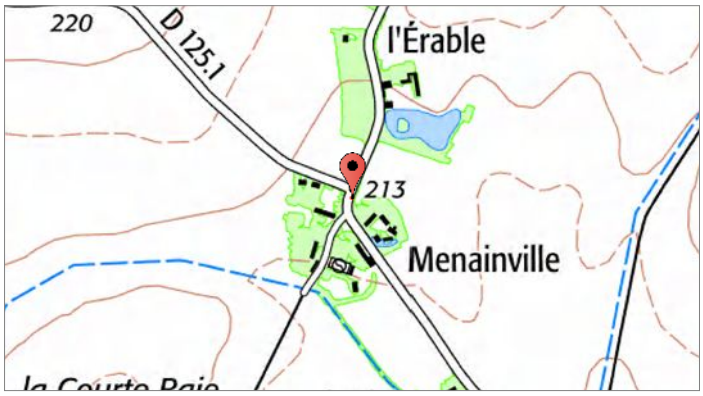

Commune	DIGNY
Lieu-dit	Menainville
X L93 (m)	565145.16
Y L93 (m)	6825650.36
Z BSS (m)	213.5

Nivellement

Nature repère	PLAQUE ACIER	
Cote repère	211.73	
Hauteur repère / sol (m)	0.18	
Date niveau d'eau		30/10/2024
Niveau d'eau/repère (m)		32.28
Cote niveau d'eau (m NGF)		179.45

Caractéristiques



Nappe captée	CRAIE
Profondeur (m)	34.3
Diamètre tubage (mm)	
Date réalisation	

Conseil départemental d'Eure-et-Loir

Campagne piézométrique de la nappe de la craie libre - novembre 2024

N° BSS	BSS000TUFX	Type d'ouvrage	PUITS
Indice	02542X0035	Usage	Inutilisé

Localisation - données générales

Commune	CHATEAUNEUF-THYMERAIS
Lieu-dit	Bourg_ancien lavoir
X L93 (m)	570265.42
Y L93 (m)	6832570.57
Z BSS (m)	212

Nivellement

Nature repère	PLAQUE ACIER	
Cote repère	212.31	
Hauteur repère / sol (m)	0,00	
Date niveau d'eau		24/10/2024
Niveau d'eau/repère (m)		19.78
Cote niveau d'eau (m NGF)		192.53

Caractéristiques

Nappe captée	CRAIE
Profondeur (m)	33.59
Diamètre tubage (m)	800
Date réalisation	

Conseil départemental d'Eure-et-Loir

Campagne piézométrique de la nappe de la craie libre - novembre 2024

N° BSS	BSS000TUGE	Type d'ouvrage	PUITS
Indice		Usage	Inutilisé

Localisation - données générales

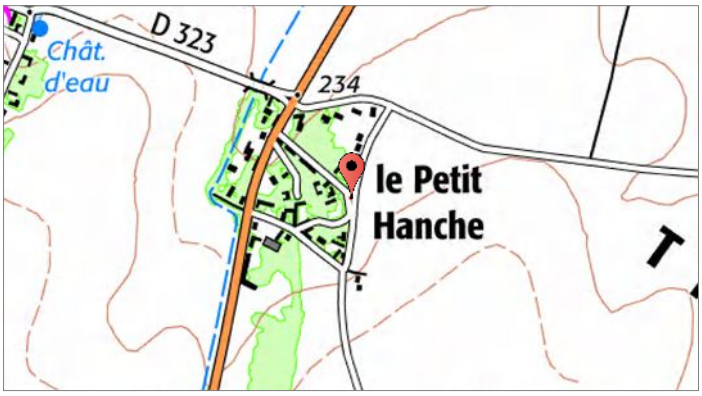

Commune	THIMERT
Lieu-dit	Le Petit Hanche
X L93 (m)	570862.45
Y L93 (m)	6829674.16
Z BSS (m)	0

Nivellement

Nature repère	PLAQUE ACIER	
Cote repère	237.2	
Hauteur repère / sol (m)	0,00	
Date niveau d'eau		24/10/2024
Niveau d'eau/repère (m)		3.43
Cote niveau d'eau (m NGF)		233.77

Caractéristiques

Nappe captée	CRAIE
Profondeur (m)	
Diamètre tubage (mm)	
Date réalisation	

Conseil départemental d'Eure-et-Loir

Campagne piézométrique de la nappe de la craie libre - novembre 2024

N° BSS	BSS000TUGK	Type d'ouvrage	PUITS
Indice	02543X0004	Usage	Inutilisé

Localisation - données générales

Commune	TREMBLAY LES VILLAGES
Lieu-dit	CHENE CHENU
X L93 (m)	577047.73
Y L93 (m)	6832642.34
Z BSS (m)	197.5

Nivellement

Nature repère	PLAQUE ACIER	
Cote repère	195.74	
Hauteur repère / sol (m)	0.18	
Date niveau d'eau		24/10/2024
Niveau d'eau/repère (m)		32.51
Cote niveau d'eau (m NGF)		163.23

Caractéristiques

Nappe captée	CRAIE
Profondeur (m)	38.85
Diamètre tubage (mm)	1200
Date réalisation	

Conseil départemental d'Eure-et-Loir

Campagne piézométrique de la nappe de la craie libre - novembre 2024

N° BSS	BSS000TUGL	Type d'ouvrage	PUITS
Indice	02543X0005	Usage	Inutilisé

Localisation - données générales

Commune	TREMBLAY LES VILLAGES
Lieu-dit	Bilheux
X L93 (m)	576806.70
Y L93 (m)	6830383.45
Z BSS (m)	209

Nivellement

Nature repère	PLAQUE ACIER	
Cote repère	205.91	
Hauteur repère / sol (m)	0.17	
Date niveau d'eau		24/10/2024
Niveau d'eau/repère (m)		23.47
Cote niveau d'eau (m NGF)		182.44

Caractéristiques

Nappe captée	CRAIE
Profondeur (m)	34.15
Diamètre tubage (mm)	
Date réalisation	

Conseil départemental d'Eure-et-Loir

Campagne piézométrique de la nappe de la craie libre - novembre 2024

N° BSS	BSS000TUGN	Type d'ouvrage	PUITS
Indice	02543X0007	Usage	Inutilisé

Localisation - données générales

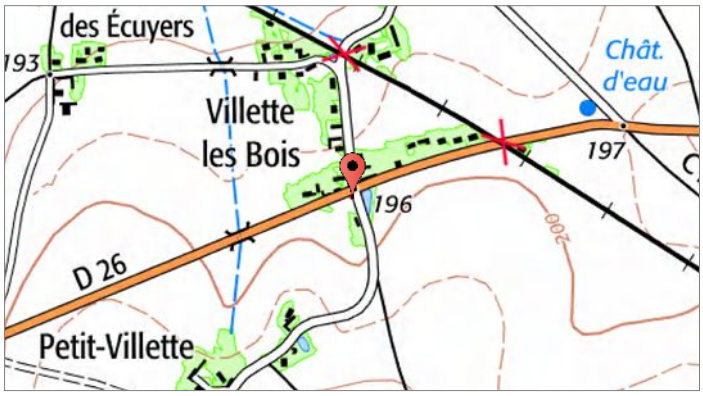

Commune	TREMBLAY-LES-VILLAGES
Lieu-dit	Villette les Bois
X L93 (m)	575198.71
Y L93 (m)	6832337.19
Z BSS (m)	199.5

Nivellement

Nature repère	PLAQUE ACIER	
Cote repère	196.59	
Hauteur repère / sol (m)	0.18	
Date niveau d'eau		24/10/2024
Niveau d'eau/repère (m)		36.48
Cote niveau d'eau (m NGF)		160.11

Caractéristiques

Nappe captée	CRAIE
Profondeur (m)	51
Diamètre tubage (m)	1000
Date réalisation	

Conseil départemental d'Eure-et-Loir

Campagne piézométrique de la nappe de la craie libre - novembre 2024

N° BSS	BSS000TUGS	Type d'ouvrage	PUITS
Indice	02543X0011	Usage	Inutilisé

Localisation - données générales

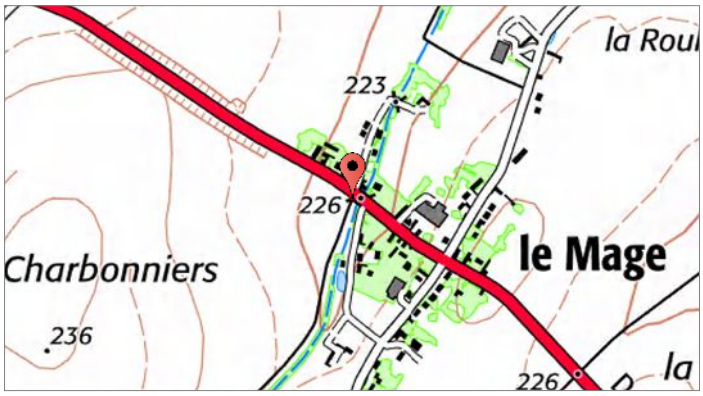

Commune	THIMERT
Lieu-dit	Le Mage
X L93 (m)	573933.55
Y L93 (m)	6829294.65
Z BSS (m)	229

Nivellement

Nature repère	PLAQUE ACIER	
Cote repère	224.77	
Hauteur repère / sol (m)	0.16	
Date niveau d'eau		24/10/2024
Niveau d'eau/repère (m)		2.5
Cote niveau d'eau (m NGF)		222.27

Caractéristiques



Nappe captée	CRAIE
Profondeur (m)	20.8
Diamètre tubage (mm)	1200
Date réalisation	

Conseil départemental d'Eure-et-Loir

Campagne piézométrique de la nappe de la craie libre - novembre 2024

N° BSS	BSS000TUGU	Type d'ouvrage	PUITS
Indice	02543X0013	Usage	Inutilisé

Localisation - données générales

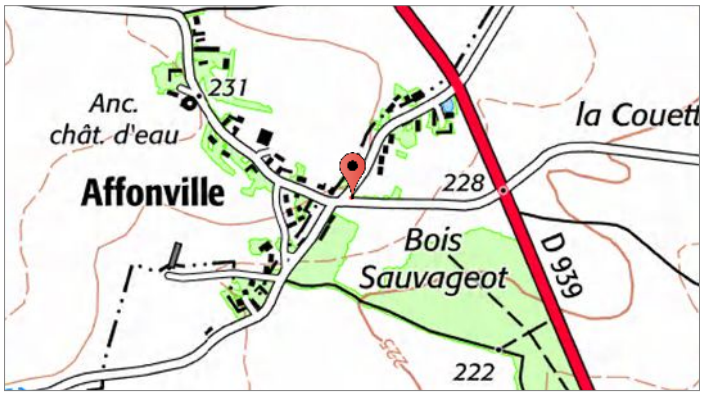

Commune	GATELLES
Lieu-dit	Affonville
X L93 (m)	575396.65
Y L93 (m)	6827014.99
Z BSS (m)	229.5

Nivellement

Nature repère	PLAQUE ACIER	
Cote repère	227.89	
Hauteur repère / sol (m)	0.13	
Date niveau d'eau		24/10/2024
Niveau d'eau/repère (m)		13.61
Cote niveau d'eau (m NGF)		214.28

Caractéristiques

Nappe captée	CRAIE
Profondeur (m)	23.9
Diamètre tubage (mm)	1100
Date réalisation	

Conseil départemental d'Eure-et-Loir

Campagne piézométrique de la nappe de la craie libre - novembre 2024

N° BSS	BSS000TUHA	Type d'ouvrage	PUITS
Indice	02543X0019	Usage	Inutilisé

Localisation - données générales

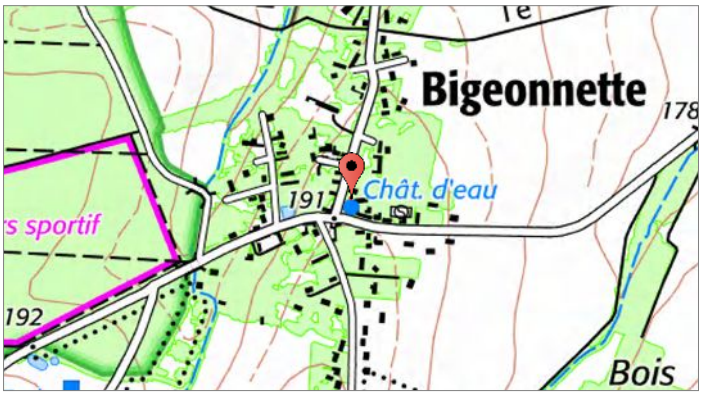

Commune	ST SAUVEUR
Lieu-dit	Bigeonnette
X L93 (m)	571740.01
Y L93 (m)	6833709.40
Z BSS (m)	192

Nivellement

Nature repère	PLAQUE ACIER	
Cote repère	189.84	
Hauteur repère / sol (m)	0.03	
Date niveau d'eau		24/10/2024
Niveau d'eau/repère (m)		41.94
Cote niveau d'eau (m NGF)		147.9

Caractéristiques

Nappe captée	CRAIE
Profondeur (m)	47.4
Diamètre tubage (m)	
Date réalisation	

Conseil départemental d'Eure-et-Loir

Campagne piézométrique de la nappe de la craie libre - novembre 2024

N° BSS	BSS000TUHB	Type d'ouvrage	PUITS
Indice	02543X0020	Usage	Inutilisé

Localisation - données générales

Commune	ST SAUVEUR
Lieu-dit	Villiers
X L93 (m)	573664.87
Y L93 (m)	6832520.67
Z BSS (m)	195.5

Nivellement

Nature repère	PLAQUE ACIER	
Cote repère	193.55	
Hauteur repère / sol (m)	0.08	
Date niveau d'eau		24/10/2024
Niveau d'eau/repère (m)		25.91
Cote niveau d'eau (m NGF)		167.64

Caractéristiques

Nappe captée	CRAIE
Profondeur (m)	35.1
Diamètre tubage (mm)	
Date réalisation	

Conseil départemental d'Eure-et-Loir

Campagne piézométrique de la nappe de la craie libre - novembre 2024

N° BSS	BSS000TUHJ	Type d'ouvrage	PUITS
Indice	02543X0027	Usage	Inutilisé

Localisation - données générales

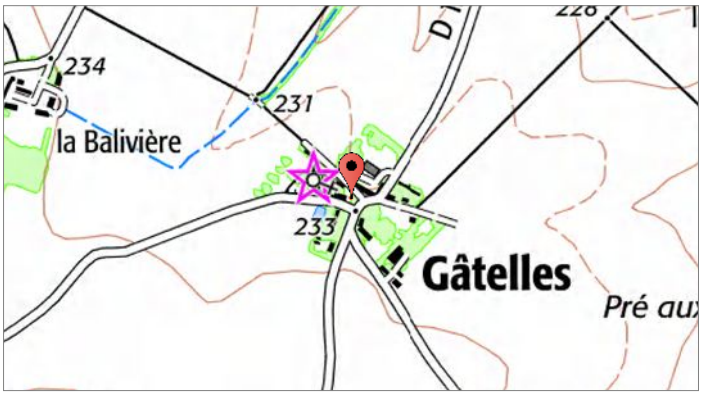

Commune	THIMERT
Lieu-dit	Gatelles
X L93 (m)	573638.62
Y L93 (m)	6828401.61
Z BSS (m)	232

Nivellement

Nature repère	PLAQUE ACIER	
Cote repère	232.38	
Hauteur repère / sol (m)	0.05	
Date niveau d'eau		24/10/2024
Niveau d'eau/repère (m)		4.62
Cote niveau d'eau (m NGF)		227.76

Caractéristiques

Nappe captée	CRAIE
Profondeur (m)	20.35
Diamètre tubage (mm)	1300
Date réalisation	

Conseil départemental d'Eure-et-Loir

Campagne piézométrique de la nappe de la craie libre - novembre 2024

N° BSS	BSS000TUHL	Type d'ouvrage	PUITS
Indice		Usage	Inutilisé

Localisation - données générales

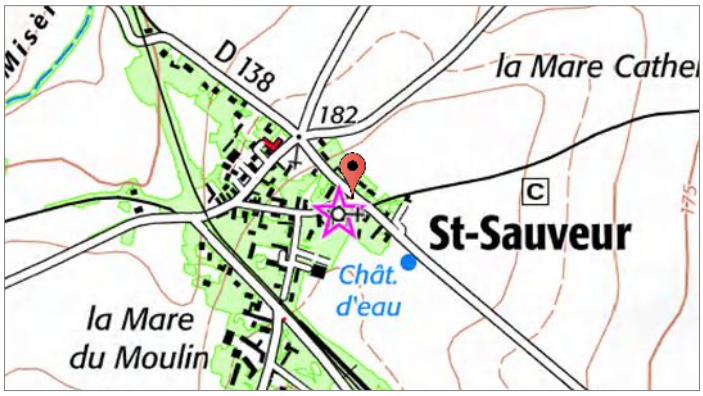

Commune	SAINT SAUVEUR MARVILLE
Lieu-dit	
X L93 (m)	573344.27
Y L93 (m)	6834230.66
Z BSS (m)	0

Nivellement

Nature repère	PLAQUE ACIER	
Cote repère	183.76	
Hauteur repère / sol (m)	0,00	
Date niveau d'eau		24/10/2024
Niveau d'eau/repère (m)		38.62
Cote niveau d'eau (m NGF)		145.14

Caractéristiques

Nappe captée	
Profondeur (m)	
Diamètre tubage (mm)	
Date réalisation	

Conseil départemental d'Eure-et-Loir

Campagne piézométrique de la nappe de la craie libre - novembre 2024

N° BSS	BSS000TUJK	Type d'ouvrage	PUITS
Indice	02544X0012	Usage	Inutilisé

Localisation - données générales

Commune	CHALLET
Lieu-dit	Bourg
X L93 (m)	584494.93
Y L93 (m)	6829350.71
Z BSS (m)	191

Nivellement

Nature repère		
Cote repère	188.68	
Hauteur repère / sol (m)	0.31	
Date niveau d'eau		23/10/2024
Niveau d'eau/repère (m)		35.17
Cote niveau d'eau (m NGF)		153.51

Caractéristiques

Nappe captée	CRAIE
Profondeur (m)	49.65
Diamètre tubage (mm)	
Date réalisation	

Conseil départemental d'Eure-et-Loir

Campagne piézométrique de la nappe de la craie libre - novembre 2024

N° BSS	BSS000TUJL	Type d'ouvrage	PUITS
Indice	02544X0013	Usage	Inutilisé

Localisation - données générales

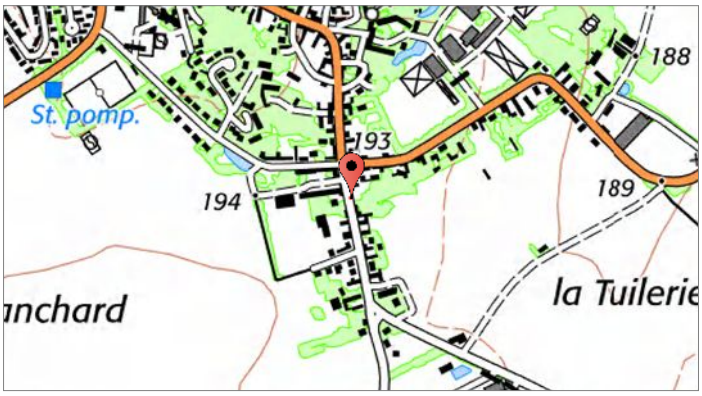

Commune	TREMBLAY LES VILLAGES
Lieu-dit	R. Chardonnière
X L93 (m)	580868.33
Y L93 (m)	6834186.62
Z BSS (m)	192.5

Nivellement

Nature repère	PLAQUE ACIER	
Cote repère	191.58	
Hauteur repère / sol (m)	0,00	
Date niveau d'eau		23/10/2024
Niveau d'eau/repère (m)		34.87
Cote niveau d'eau (m NGF)		156.71

Caractéristiques

Nappe captée	CRAIE
Profondeur (m)	42.65
Diamètre tubage (mm)	
Date réalisation	

Conseil départemental d'Eure-et-Loir

Campagne piézométrique de la nappe de la craie libre - novembre 2024

N° BSS	BSS000TUJP	Type d'ouvrage	PUITS
Indice	02544X0016	Usage	Inutilisé

Localisation - données générales

Commune	CLEVILLIERS
Lieu-dit	Bouard
X L93 (m)	581697.65
Y L93 (m)	6827198.54
Z BSS (m)	183

Nivellement

Nature repère	DALLE BETON EXTERNE	
Cote repère	181.63	
Hauteur repère / sol (m)	0.53	
Date niveau d'eau		23/10/2024
Niveau d'eau/repère (m)		34.34
Cote niveau d'eau (m NGF)		147.29

Caractéristiques

Nappe captée	CRAIE
Profondeur (m)	42.8
Diamètre tubage (mm)	
Date réalisation	

Conseil départemental d'Eure-et-Loir

Campagne piézométrique de la nappe de la craie libre - novembre 2024

N° BSS	BSS000TUJR	Type d'ouvrage	PUITS
Indice	02544X0018	Usage	Inutilisé

Localisation - données générales

Commune	CLEVILLIERS
Lieu-dit	Bourg
X L93 (m)	580836.97
Y L93 (m)	6828273.33
Z BSS (m)	197

Nivellement

Nature repère	DALLE BETON EXTERNE	
Cote repère	193.9	
Hauteur repère / sol (m)	0,00	
Date niveau d'eau		23/10/2024
Niveau d'eau/repère (m)		33.35
Cote niveau d'eau (m NGF)		160.55

Caractéristiques



Nappe captée	CRAIE
Profondeur (m)	43.2
Diamètre tubage (mm)	
Date réalisation	

Conseil départemental d'Eure-et-Loir

Campagne piézométrique de la nappe de la craie libre - novembre 2024

N° BSS	BSS000TUJS	Type d'ouvrage	PUITS
Indice	02544X0019	Usage	Inutilisé

Localisation - données générales

Commune	CLEVILLIERS
Lieu-dit	Gonville
X L93 (m)	579754.44
Y L93 (m)	6827820.71
Z BSS (m)	203

Nivellement

Nature repère	PLAQUE ACIER	
Cote repère	201.77	
Hauteur repère / sol (m)	0.18	
Date niveau d'eau		24/10/2024
Niveau d'eau/repère (m)		35.16
Cote niveau d'eau (m NGF)		166.61

Caractéristiques

Nappe captée	CRAIE
Profondeur (m)	42.8
Diamètre tubage (mm)	
Date réalisation	

Conseil départemental d'Eure-et-Loir

Campagne piézométrique de la nappe de la craie libre - novembre 2024

N° BSS	BSS000TUJU	Type d'ouvrage	PUITS
Indice	02544X0021	Usage	Inutilisé

Localisation - données générales

Commune	CLEVILLIERS
Lieu-dit	Le Boulay d'AchÃ¨res
X L93 (m)	581110.01
Y L93 (m)	6830977.55
Z BSS (m)	204.5

Nivellement

Nature repère	PLAQUE ACIER	
Cote repère	202.51	
Hauteur repère / sol (m)	0,00	
Date niveau d'eau		23/10/2024
Niveau d'eau/repère (m)		35.32
Cote niveau d'eau (m NGF)		167.19

Caractéristiques

Nappe captée	CRAIE
Profondeur (m)	41.3
Diamètre tubage (m)	
Date réalisation	

Conseil départemental d'Eure-et-Loir

Campagne piézométrique de la nappe de la craie libre - novembre 2024

N° BSS	BSS000TUJV	Type d'ouvrage	PUITS
Indice	02544X0022	Usage	Inutilisé

Localisation - données générales

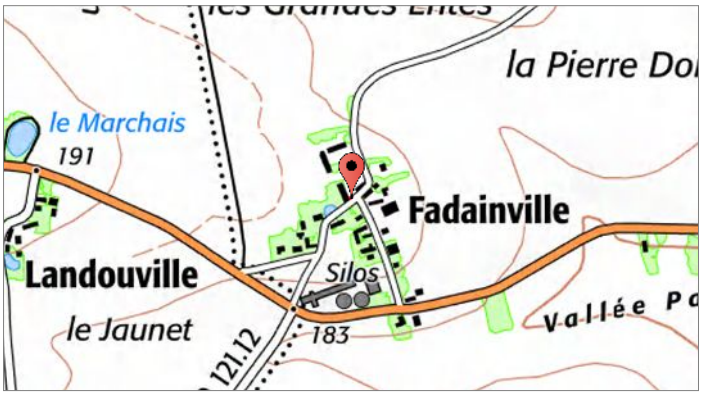

Commune	TREMBLAY LES VILLAGES
Lieu-dit	Fadainville
X L93 (m)	582955.80
Y L93 (m)	6832643.72
Z BSS (m)	186.5

Nivellement

Nature repère	PLAQUE ACIER	
Cote repère	184.36	
Hauteur repère / sol (m)	0,00	
Date niveau d'eau		23/10/2024
Niveau d'eau/repère (m)		31.64
Cote niveau d'eau (m NGF)		152.72

Caractéristiques

Nappe captée	CRAIE
Profondeur (m)	38.7
Diamètre tubage (mm)	
Date réalisation	

Conseil départemental d'Eure-et-Loir

Campagne piézométrique de la nappe de la craie libre - novembre 2024

N° BSS	BSS000TUJW	Type d'ouvrage	PUITS
Indice	02544X0023	Usage	Inutilisé

Localisation - données générales

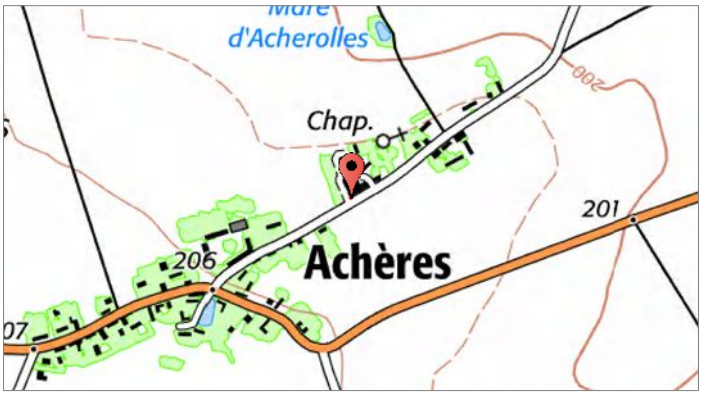

Commune	TREMBLAY LES VILLAGES
Lieu-dit	ACHERES
X L93 (m)	580393.15
Y L93 (m)	6832594.03
Z BSS (m)	203

Nivellement

Nature repère	PLAQUE ACIER	
Cote repère	202.76	
Hauteur repère / sol (m)	0,00	
Date niveau d'eau		23/10/2024
Niveau d'eau/repère (m)		37.51
Cote niveau d'eau (m NGF)		165.25

Caractéristiques

Nappe captée	CRAIE
Profondeur (m)	42.5
Diamètre tubage (m)	1000
Date réalisation	

Conseil départemental d'Eure-et-Loir

Campagne piézométrique de la nappe de la craie libre - novembre 2024

N° BSS	BSS000TUJX	Type d'ouvrage	PUITS
Indice	02544X0024	Usage	Inutilisé

Localisation - données générales

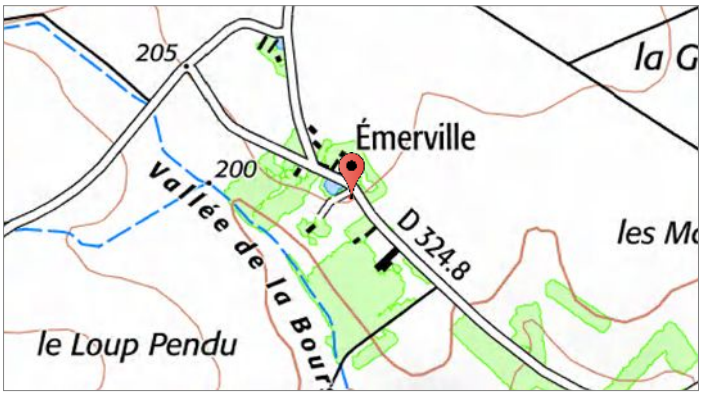

Commune	VERIGNY
Lieu-dit	Emerville
X L93 (m)	578113.09
Y L93 (m)	6827449.84
Z BSS (m)	205

Nivellement

Nature repère	PLAQUE ACIER	
Cote repère	204.15	
Hauteur repère / sol (m)	0.14	
Date niveau d'eau		24/10/2024
Niveau d'eau/repère (m)		22.79
Cote niveau d'eau (m NGF)		181.36

Caractéristiques

Nappe captée	CRAIE
Profondeur (m)	37.6
Diamètre tubage (mm)	
Date réalisation	

Conseil départemental d'Eure-et-Loir

Campagne piézométrique de la nappe de la craie libre - novembre 2024

N° BSS	BSS000TUJY	Type d'ouvrage	PUITS
Indice	02544X0025	Usage	Inutilisé

Localisation - données générales

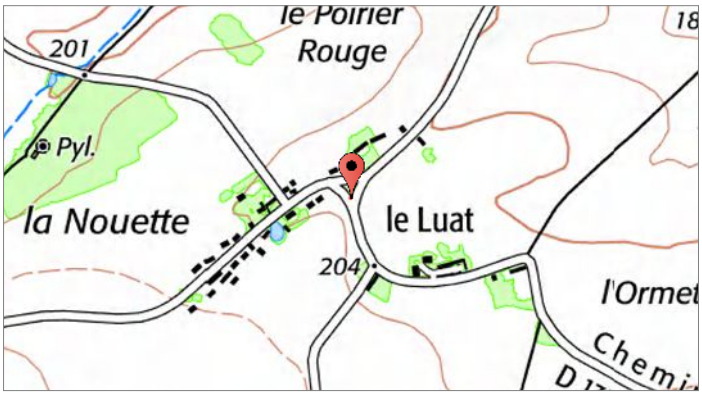

Commune	VERIGNY
Lieu-dit	Le Luat
X L93 (m)	578215.61
Y L93 (m)	6826446.16
Z BSS (m)	204

Nivellement

Nature repère	PLAQUE ACIER	
Cote repère	203.21	
Hauteur repère / sol (m)	0.02	
Date niveau d'eau		24/10/2024
Niveau d'eau/repère (m)		41.14
Cote niveau d'eau (m NGF)		162.07

Caractéristiques



Nappe captée	CRAIE
Profondeur (m)	49.75
Diamètre tubage (mm)	
Date réalisation	

Conseil départemental d'Eure-et-Loir

Campagne piézométrique de la nappe de la craie libre - novembre 2024

N° BSS	BSS000TULJ	Type d'ouvrage	PUITS
Indice	02545X0011	Usage	Inutilisé

Localisation - données générales

Commune	PONTGOUIN
Lieu-dit	La Grange du Bois
X L93 (m)	562046.87
Y L93 (m)	6823346.67
Z BSS (m)	248

Nivellement

Nature repère	PLAQUE ACIER	
Cote repère	244.16	
Hauteur repère / sol (m)	0,00	
Date niveau d'eau		30/10/2024
Niveau d'eau/repère (m)		43.94
Cote niveau d'eau (m NGF)		200.22

Caractéristiques

Nappe captée	CRAIE
Profondeur (m)	45
Diamètre tubage (mm)	
Date réalisation	

Conseil départemental d'Eure-et-Loir

Campagne piézométrique de la nappe de la craie libre - novembre 2024

N° BSS	BSS000TULN	Type d'ouvrage	PUITS
Indice	02545X0015	Usage	Inutilisé

Localisation - données générales

Commune	PONTGOUIN
Lieu-dit	La LivrÃ©e
X L93 (m)	561096.10
Y L93 (m)	6823655.18
Z BSS (m)	264

Nivellement

Nature repère	PLAQUE ACIER	
Cote repère	261.62	
Hauteur repère / sol (m)	0,00	
Date niveau d'eau		30/10/2024
Niveau d'eau/repère (m)		54.34
Cote niveau d'eau (m NGF)		207.28

Caractéristiques

Nappe captée	CRAIE
Profondeur (m)	55.75
Diamètre tubage (mm)	
Date réalisation	

Conseil départemental d'Eure-et-Loir

Campagne piézométrique de la nappe de la craie libre - novembre 2024

N° BSS	BSS000TULP	Type d'ouvrage	PUITS
Indice		Usage	Inutilisé

Localisation - données générales

Commune	PONTGOUIN
Lieu-dit	
X L93 (m)	564400.48
Y L93 (m)	6821573.74
Z BSS (m)	0

Nivellement

Nature repère	PLAQUE ACIER	
Cote repère	186.82	
Hauteur repère / sol (m)	0.18	
Date niveau d'eau		30/10/2024
Niveau d'eau/repère (m)		10.88
Cote niveau d'eau (m NGF)		175.94

Caractéristiques

Nappe captée	
Profondeur (m)	
Diamètre tubage (mm)	
Date réalisation	

Conseil départemental d'Eure-et-Loir

Campagne piézométrique de la nappe de la craie libre - novembre 2024

N° BSS	BSS000TUNJ	Type d'ouvrage	PUITS
Indice	02546X0008	Usage	Inutilisé

Localisation - données générales

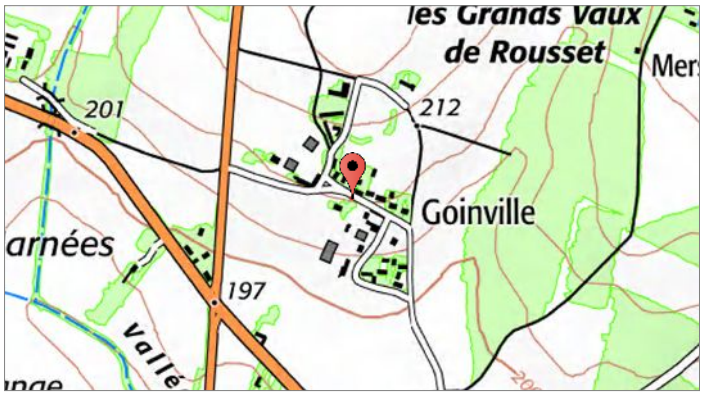

Commune	ST ARNOULT DES BOIS
Lieu-dit	Goinville
X L93 (m)	570273.87
Y L93 (m)	6824398.31
Z BSS (m)	210

Nivellement

Nature repère	DALLE BETON EXTERNE	
Cote repère	207.81	
Hauteur repère / sol (m)	0,00	
Date niveau d'eau		04/11/2024
Niveau d'eau/repère (m)		43.31
Cote niveau d'eau (m NGF)		164.5

Caractéristiques

Nappe captée	CRAIE
Profondeur (m)	47
Diamètre tubage (m)	
Date réalisation	

Conseil départemental d'Eure-et-Loir

Campagne piézométrique de la nappe de la craie libre - novembre 2024

N° BSS	BSS000TUNK	Type d'ouvrage	PUITS
Indice	02546X0009	Usage	Inutilisé

Localisation - données générales

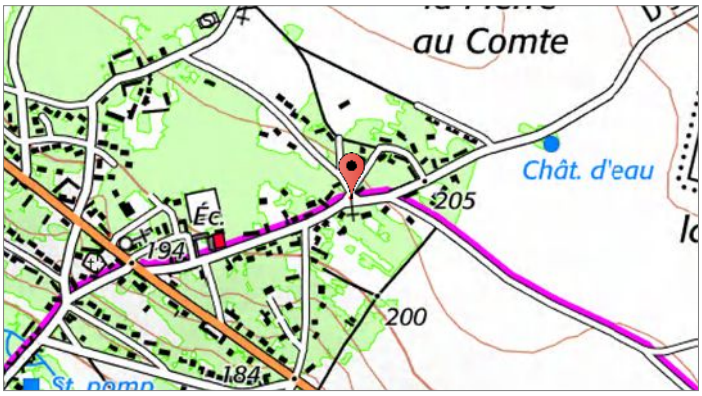

Commune	LANDELLES
Lieu-dit	Bourg
X L93 (m)	567248.10
Y L93 (m)	6820160.76
Z BSS (m)	205

Nivellement

Nature repère	PLAQUE ACIER	
Cote repère	202.18	
Hauteur repère / sol (m)	0.11	
Date niveau d'eau		30/10/2024
Niveau d'eau/repère (m)		31.06
Cote niveau d'eau (m NGF)		171.12

Caractéristiques

Nappe captée	CRAIE
Profondeur (m)	37.9
Diamètre tubage (m)	
Date réalisation	

Conseil départemental d'Eure-et-Loir

Campagne piézométrique de la nappe de la craie libre - novembre 2024

N° BSS	BSS000TUNX	Type d'ouvrage	PUITS
Indice	02546X0021	Usage	Inutilisé

Localisation - données générales

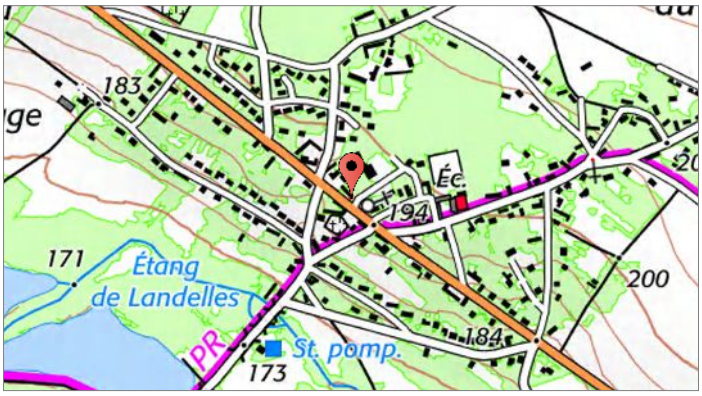

Commune	LANDELLES
Lieu-dit	Place eglise
X L93 (m)	566804.83
Y L93 (m)	6820090.99
Z BSS (m)	196

Nivellement

Nature repère	PLAQUE ACIER	
Cote repère	193.71	
Hauteur repère / sol (m)	0.11	
Date niveau d'eau		30/10/2024
Niveau d'eau/repère (m)		25.22
Cote niveau d'eau (m NGF)		168.49

Caractéristiques

Nappe captée	CRAIE
Profondeur (m)	30
Diamètre tubage (mm)	
Date réalisation	

Conseil départemental d'Eure-et-Loir

Campagne piézométrique de la nappe de la craie libre - novembre 2024

N° BSS	BSS000TUNY	Type d'ouvrage	PUITS
Indice	02546X0022	Usage	Inutilisé

Localisation - données générales

Commune	PONTGOUIN
Lieu-dit	La GoupillÃ¨re
X L93 (m)	564880.17
Y L93 (m)	6822957.49
Z BSS (m)	205

Nivellement

Nature repère	PLAQUE ACIER	
Cote repère	205.54	
Hauteur repère / sol (m)	0.08	
Date niveau d'eau		30/10/2024
Niveau d'eau/repère (m)		25.85
Cote niveau d'eau (m NGF)		179.69

Caractéristiques

Nappe captée	CRAIE
Profondeur (m)	28.6
Diamètre tubage (m)	
Date réalisation	

Conseil départemental d'Eure-et-Loir

Campagne piézométrique de la nappe de la craie libre - novembre 2024

N° BSS	BSS000TUPU	Type d'ouvrage	PUITS
Indice		Usage	Inutilisé

Localisation - données générales

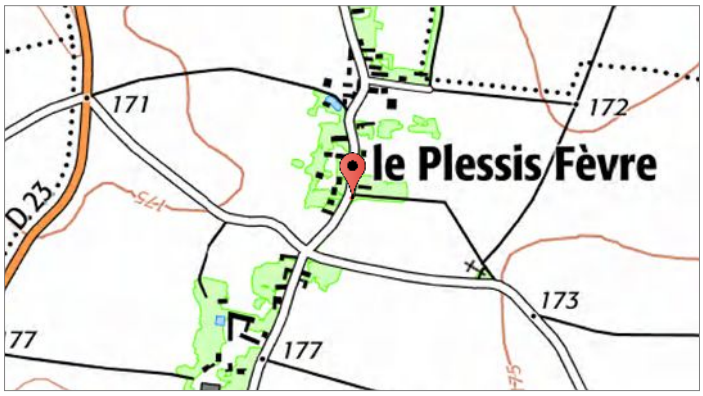

Commune	SAINT-GERMAIN-LE-GAILLARD
Lieu-dit	ARD
X L93 (m)	570069.47
Y L93 (m)	6816335.34
Z BSS (m)	0

Nivellement

Nature repère	PLAQUE ACIER	
Cote repère	176.11	
Hauteur repère / sol (m)	0.35	
Date niveau d'eau		04/11/2024
Niveau d'eau/repère (m)		19.1
Cote niveau d'eau (m NGF)		157.01

Caractéristiques

Nappe captée	
Profondeur (m)	
Diamètre tubage (mm)	
Date réalisation	

Conseil départemental d'Eure-et-Loir

Campagne piézométrique de la nappe de la craie libre - novembre 2024

N° BSS	BSS000TUPW	Type d'ouvrage	Puits public
Indice	02546X0044	Usage	Inconnu

Localisation - données générales

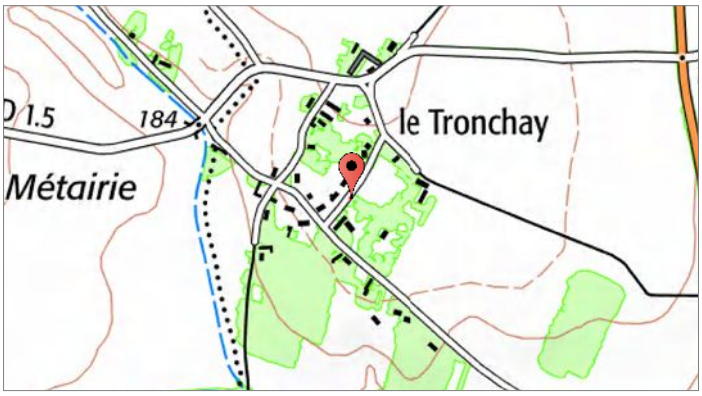

Commune	ST ARNOULT DES BOIS
Lieu-dit	Le Tronchay
X L93 (m)	569418.69
Y L93 (m)	6822352.21
Z BSS (m)	189

Nivellement

Nature repère	PLAQUE ACIER	
Cote repère	188.92	
Hauteur repère / sol (m)	0.14	
Date niveau d'eau		04/11/2024
Niveau d'eau/repère (m)		27
Cote niveau d'eau (m NGF)		161.92

Caractéristiques

Nappe captée	CRAIE
Profondeur (m)	38.3
Diamètre tubage (m)	
Date réalisation	

Conseil départemental d'Eure-et-Loir

Campagne piézométrique de la nappe de la craie libre - novembre 2024

N° BSS	BSS000TUPX	Type d'ouvrage	Puits public
Indice	02546X0045	Usage	Inconnu

Localisation - données générales

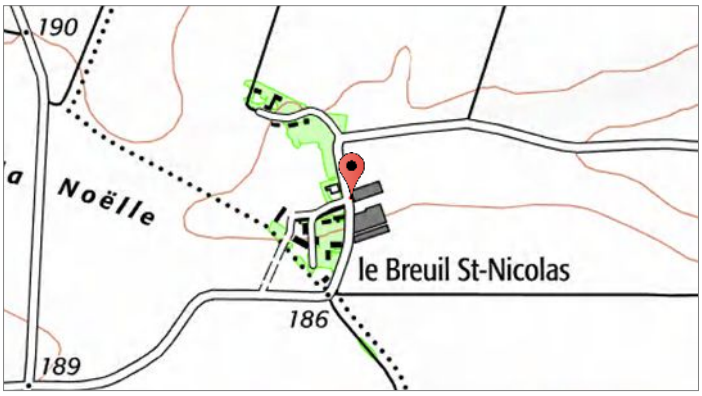

Commune	ST ARNOULT DES BOIS
Lieu-dit	Le Breuil St Nicolas
X L93 (m)	569311.14
Y L93 (m)	6820970.61
Z BSS (m)	185

Nivellement

Nature repère	PLAQUE ACIER	
Cote repère	181.74	
Hauteur repère / sol (m)	0.13	
Date niveau d'eau		04/11/2024
Niveau d'eau/repère (m)		21.25
Cote niveau d'eau (m NGF)		160.49

Caractéristiques

Nappe captée	CRAIE
Profondeur (m)	30.5
Diamètre tubage (m)	
Date réalisation	

Conseil départemental d'Eure-et-Loir

Campagne piézométrique de la nappe de la craie libre - novembre 2024

N° BSS	BSS000TUPY	Type d'ouvrage	PUITS
Indice		Usage	Inutilisé

Localisation - données générales

Commune	SAINT-GERMAIN-LE-GAILLARD
Lieu-dit	BOURG
X L93 (m)	570988.34
Y L93 (m)	6814916.65
Z BSS (m)	0

Nivellement

Nature repère	PLAQUE ACIER	
Cote repère	172.65	
Hauteur repère / sol (m)	0,00	
Date niveau d'eau		05/11/2024
Niveau d'eau/repère (m)		16.86
Cote niveau d'eau (m NGF)		155.79

Caractéristiques

Nappe captée	
Profondeur (m)	
Diamètre tubage (mm)	
Date réalisation	

Conseil départemental d'Eure-et-Loir

Campagne piézométrique de la nappe de la craie libre - novembre 2024

N° BSS	BSS000TUQA	Type d'ouvrage	Puits public
Indice	02546X0048	Usage	Inconnu

Localisation - données générales

Commune	ST ARNOULT DES BOIS
Lieu-dit	Le Brosseron
X L93 (m)	570786.30
Y L93 (m)	6821414.04
Z BSS (m)	179

Nivellement

Nature repère	PLAQUE ACIER	
Cote repère	178.63	
Hauteur repère / sol (m)	0.16	
Date niveau d'eau		04/11/2024
Niveau d'eau/repère (m)		20.92
Cote niveau d'eau (m NGF)		157.71

Caractéristiques

Nappe captée	CRAIE
Profondeur (m)	30.05
Diamètre tubage (mm)	
Date réalisation	

Conseil départemental d'Eure-et-Loir

Campagne piézométrique de la nappe de la craie libre - novembre 2024

N° BSS	BSS000TURT	Type d'ouvrage	PUITS
Indice	02547X0006	Usage	Inutilisé

Localisation - données générales

Commune	ST AUBIN DES BOIS
Lieu-dit	Chazay
X L93 (m)	577730.72
Y L93 (m)	6819010.11
Z BSS (m)	167

Nivellement

Nature repère	DALLE BETON EXTERNE	
Cote repère	166.76	
Hauteur repère / sol (m)	0,00	
Date niveau d'eau		04/11/2024
Niveau d'eau/repère (m)		26.6
Cote niveau d'eau (m NGF)		140.16

Caractéristiques

Nappe captée	CRAIE
Profondeur (m)	32.4
Diamètre tubage (mm)	
Date réalisation	

Conseil départemental d'Eure-et-Loir

Campagne piézométrique de la nappe de la craie libre - novembre 2024

N° BSS	BSS000TURU	Type d'ouvrage	PUITS
Indice	02547X0007	Usage	Inutilisé

Localisation - données générales

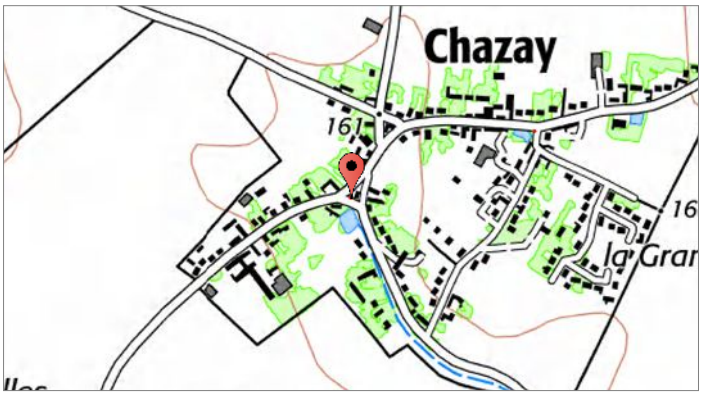

Commune	ST AUBIN DES BOIS
Lieu-dit	Chazay
X L93 (m)	577394.00
Y L93 (m)	6818887.76
Z BSS (m)	163

Nivellement

Nature repère	DALLE BETON EXTERNE	
Cote repère	160.07	
Hauteur repère / sol (m)	0.45	
Date niveau d'eau		04/11/2024
Niveau d'eau/repère (m)		20.12
Cote niveau d'eau (m NGF)		139.95

Caractéristiques

Nappe captée	CRAIE
Profondeur (m)	24.4
Diamètre tubage (m)	
Date réalisation	

Conseil départemental d'Eure-et-Loir

Campagne piézométrique de la nappe de la craie libre - novembre 2024

N° BSS	BSS000TURW	Type d'ouvrage	PUITS
Indice	02547X0009	Usage	Inutilisé

Localisation - données générales

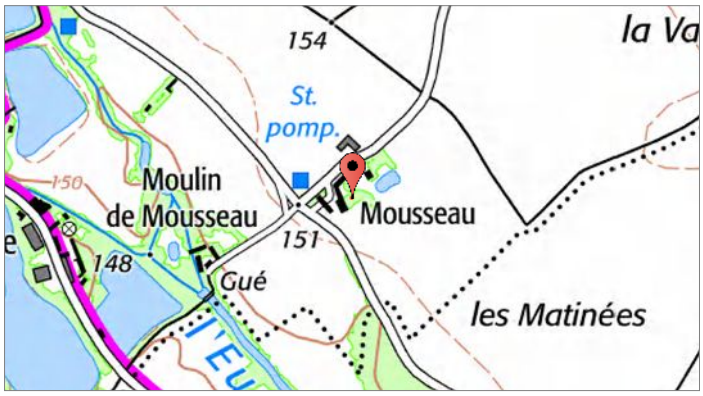

Commune	SAINT LUPERCE
Lieu-dit	Mousseau Ferme
X L93 (m)	576864.61
Y L93 (m)	6815820.24
Z BSS (m)	154

Nivellement

Nature repère	PLAQUE ACIER	
Cote repère	152.68	
Hauteur repère / sol (m)	0,00	
Date niveau d'eau		05/11/2024
Niveau d'eau/repère (m)		13.08
Cote niveau d'eau (m NGF)		139.6

Caractéristiques

Nappe captée	CRAIE
Profondeur (m)	15.3
Diamètre tubage (mm)	
Date réalisation	

Conseil départemental d'Eure-et-Loir

Campagne piézométrique de la nappe de la craie libre - novembre 2024

N° BSS	BSS000TUSK	Type d'ouvrage	PUITS
Indice	02547X0022	Usage	Inutilisé

Localisation - données générales

Commune	MITTAINVILLIERS
Lieu-dit	CHATENAY
X L93 (m)	575126.85
Y L93 (m)	6824114.45
Z BSS (m)	221

Nivellement

Nature repère	PLAQUE ACIER	
Cote repère	218.84	
Hauteur repère / sol (m)	0.13	
Date niveau d'eau		04/11/2024
Niveau d'eau/repère (m)		13.1
Cote niveau d'eau (m NGF)		205.74

Caractéristiques

Nappe captée	CRAIE
Profondeur (m)	29
Diamètre tubage (m)	
Date réalisation	

Conseil départemental d'Eure-et-Loir

Campagne piézométrique de la nappe de la craie libre - novembre 2024

N° BSS	BSS000TUSL	Type d'ouvrage	Puits public
Indice	02547X0023	Usage	Inconnu

Localisation - données générales

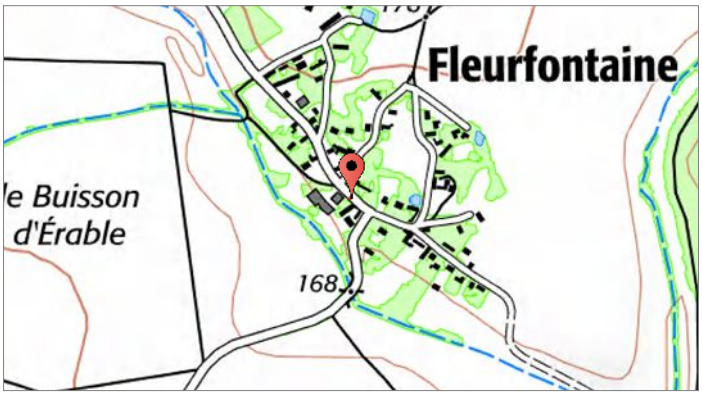

Commune	ST ARNOULT DES BOIS
Lieu-dit	Fleurfontaine
X L93 (m)	571814.74
Y L93 (m)	6820483.89
Z BSS (m)	171

Nivellement

Nature repère	PLAQUE ACIER	
Cote repère	170.3	
Hauteur repère / sol (m)	0.39	
Date niveau d'eau		04/11/2024
Niveau d'eau/repère (m)		17.36
Cote niveau d'eau (m NGF)		152.94

Caractéristiques



Nappe captée	CRAIE
Profondeur (m)	24.6
Diamètre tubage (m)	
Date réalisation	

Conseil départemental d'Eure-et-Loir

Campagne piézométrique de la nappe de la craie libre - novembre 2024

N° BSS	BSS000TUSN	Type d'ouvrage	PUITS
Indice	02547X0025	Usage	Inutilisé

Localisation - données générales

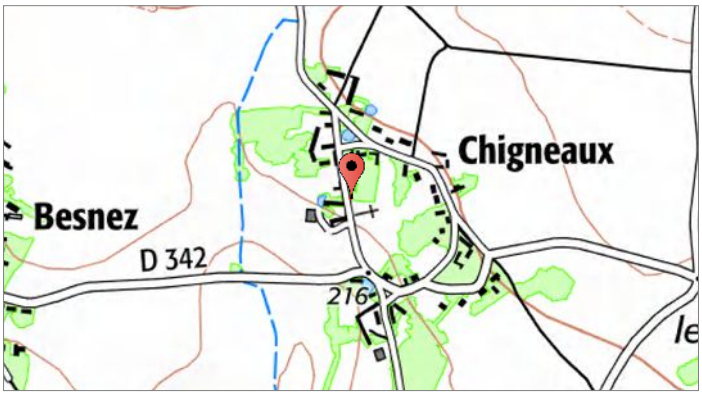

Commune	ST ARNOULT DES BOIS
Lieu-dit	Chigneaux
X L93 (m)	572074.98
Y L93 (m)	6824404.42
Z BSS (m)	221

Nivellement

Nature repère	PLAQUE ACIER	
Cote repère	219.66	
Hauteur repère / sol (m)	0.16	
Date niveau d'eau		04/11/2024
Niveau d'eau/repère (m)		30.08
Cote niveau d'eau (m NGF)		189.58

Caractéristiques

Nappe captée	CRAIE
Profondeur (m)	37.4
Diamètre tubage (mm)	
Date réalisation	

Conseil départemental d'Eure-et-Loir

Campagne piézométrique de la nappe de la craie libre - novembre 2024

N° BSS	BSS000TUSP	Type d'ouvrage	PUITS
Indice	02547X0026	Usage	Inutilisé

Localisation - données générales

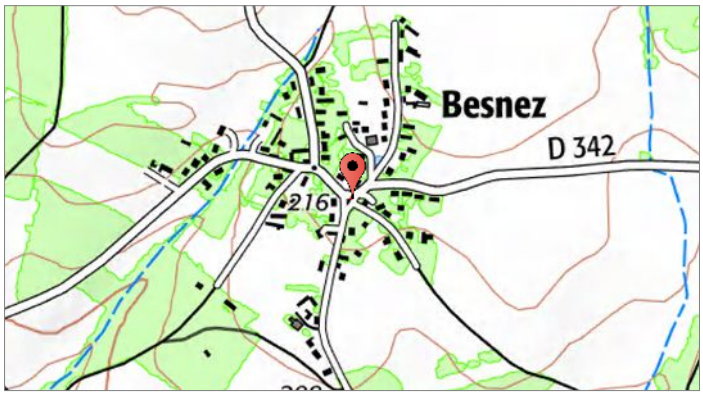

Commune	ST ARNOULT DES BOIS
Lieu-dit	Besnez
X L93 (m)	571329.54
Y L93 (m)	6824198.55
Z BSS (m)	218

Nivellement

Nature repère	PLAQUE ACIER	
Cote repère	215.69	
Hauteur repère / sol (m)	0.18	
Date niveau d'eau		04/11/2024
Niveau d'eau/repère (m)		36.51
Cote niveau d'eau (m NGF)		179.18

Caractéristiques

Nappe captée	CRAIE
Profondeur (m)	41.6
Diamètre tubage (mm)	
Date réalisation	

Conseil départemental d'Eure-et-Loir

Campagne piézométrique de la nappe de la craie libre - novembre 2024

N° BSS	BSS000TUST	Type d'ouvrage	Puits public
Indice	02547X0030	Usage	Inconnu

Localisation - données générales

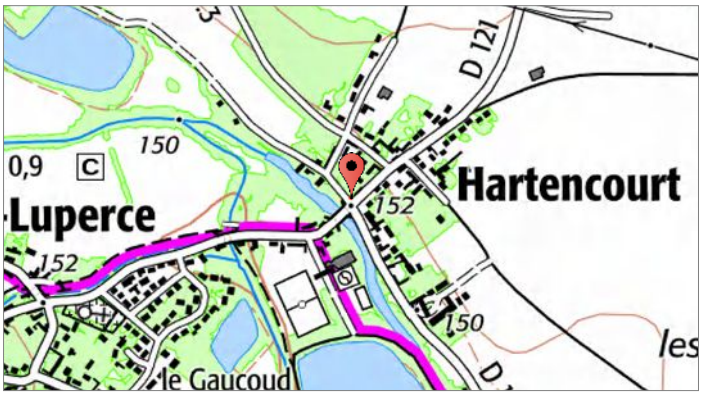

Commune	ST LUPERCE
Lieu-dit	Hartencourt
X L93 (m)	576050.00
Y L93 (m)	6816660.17
Z BSS (m)	151

Nivellement

Nature repère	PLAQUE ACIER	
Cote repère	150.26	
Hauteur repère / sol (m)	0.13	
Date niveau d'eau		04/11/2024
Niveau d'eau/repère (m)		10.18
Cote niveau d'eau (m NGF)		140.08

Caractéristiques

Nappe captée	CRAIE
Profondeur (m)	16.4
Diamètre tubage (mm)	
Date réalisation	

Conseil départemental d'Eure-et-Loir

Campagne piézométrique de la nappe de la craie libre - novembre 2024

N° BSS	BSS000TUSW	Type d'ouvrage	Puits public
Indice	02547X0033	Usage	Inconnu

Localisation - données générales

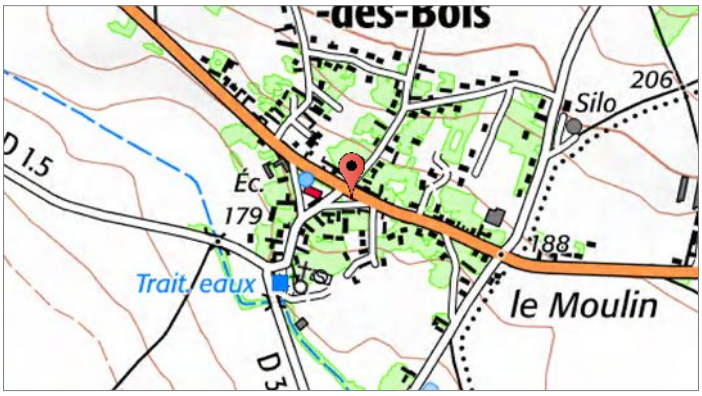

Commune	ST ARNOULT DES BOIS
Lieu-dit	Bourg
X L93 (m)	571639.82
Y L93 (m)	6822760.80
Z BSS (m)	189

Nivellement

Nature repère	PLAQUE ACIER	
Cote repère	187.28	
Hauteur repère / sol (m)	0.18	
Date niveau d'eau		04/11/2024
Niveau d'eau/repère (m)		27.82
Cote niveau d'eau (m NGF)		159.46

Caractéristiques

Nappe captée	CRAIE
Profondeur (m)	43
Diamètre tubage (m)	
Date réalisation	

Conseil départemental d'Eure-et-Loir

Campagne piézométrique de la nappe de la craie libre - novembre 2024

N° BSS	BSS000TUSY	Type d'ouvrage	PUITS
Indice		Usage	Inutilisé

Localisation - données générales

Commune	MITTAINVILMLIERS VERIGNY
Lieu-dit	MAIRIE
X L93 (m)	575166.08
Y L93 (m)	6823353.82
Z BSS (m)	0

Nivellement

Nature repère	PLAQUE ACIER	
Cote repère	219.64	
Hauteur repère / sol (m)	0,00	
Date niveau d'eau		04/11/2024
Niveau d'eau/repère (m)		1.58
Cote niveau d'eau (m NGF)		218.06

Caractéristiques

Nappe captée	
Profondeur (m)	
Diamètre tubage (m)	
Date réalisation	

Conseil départemental d'Eure-et-Loir

Campagne piézométrique de la nappe de la craie libre - novembre 2024

N° BSS	BSS000TUSZ	Type d'ouvrage	PUITS
Indice	02547X0036	Usage	Inutilisé

Localisation - données générales

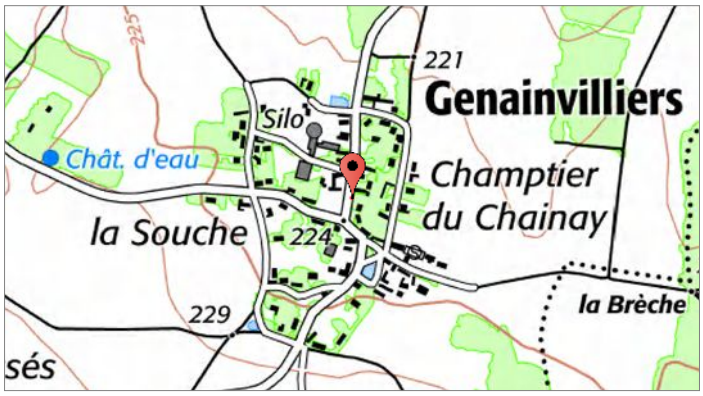

Commune	FONTAINE LA GUYON
Lieu-dit	Genainvilliers
X L93 (m)	577134.51
Y L93 (m)	6822136.15
Z BSS (m)	223

Nivellement

Nature repère	DALLE BETON EXTERNE	
Cote repère	222.84	
Hauteur repère / sol (m)	1.14	
Date niveau d'eau		04/11/2024
Niveau d'eau/repère (m)		10.44
Cote niveau d'eau (m NGF)		212.4

Caractéristiques

Nappe captée	CRAIE
Profondeur (m)	30.2
Diamètre tubage (m)	
Date réalisation	

Conseil départemental d'Eure-et-Loir

Campagne piézométrique de la nappe de la craie libre - novembre 2024

N° BSS	BSS000TUUR	Type d'ouvrage	PUITS
Indice		Usage	Inutilisé

Localisation - données générales

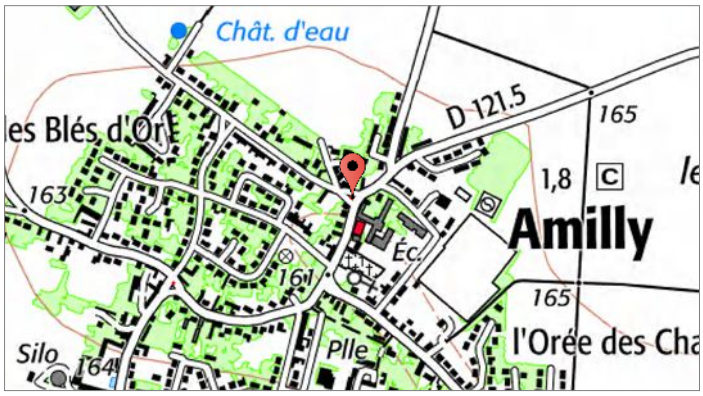

Commune	AMILLY
Lieu-dit	Place de l'Ecole
X L93 (m)	581380.31
Y L93 (m)	6817203.10
Z BSS (m)	0

Nivellement

Nature repère	DALLE BETON EXTERNE	
Cote repère	160	
Hauteur repère / sol (m)	0.13	
Date niveau d'eau		04/11/2024
Niveau d'eau/repère (m)		20.32
Cote niveau d'eau (m NGF)		140.1

Caractéristiques

Nappe captée	
Profondeur (m)	
Diamètre tubage (mm)	
Date réalisation	

Conseil départemental d'Eure-et-Loir

Campagne piézométrique de la nappe de la craie libre - novembre 2024

N° BSS	BSS000TUUY	Type d'ouvrage	PUITS
Indice	02548X0018	Usage	Inutilisé

Localisation - données générales

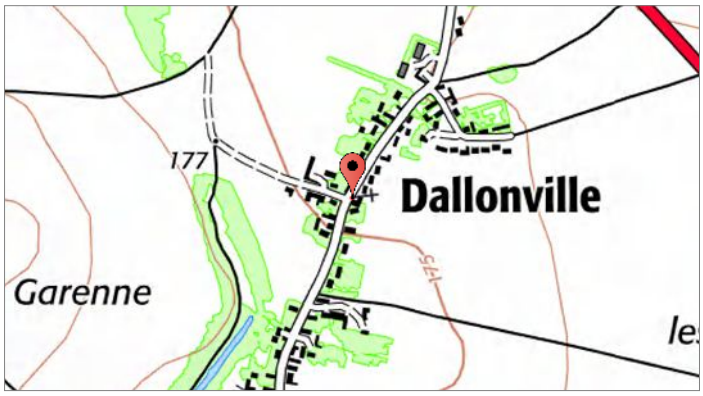

Commune	BAILLEAU L'EVEQUE
Lieu-dit	Dallonville
X L93 (m)	581083.27
Y L93 (m)	6821135.86
Z BSS (m)	175

Nivellement

Nature repère	PLAQUE ACIER	
Cote repère	171.96	
Hauteur repère / sol (m)	0,00	
Date niveau d'eau		04/11/2024
Niveau d'eau/repère (m)		34.07
Cote niveau d'eau (m NGF)		137.89

Caractéristiques

Nappe captée	CRAIE
Profondeur (m)	40
Diamètre tubage (mm)	
Date réalisation	

Conseil départemental d'Eure-et-Loir

Campagne piézométrique de la nappe de la craie libre - novembre 2024

N° BSS	BSS000TUVA	Type d'ouvrage	PUITS
Indice	02548X0020	Usage	Inutilisé

Localisation - données générales

Commune	AMILLY
Lieu-dit	rues mairie/gare
X L93 (m)	581053.87
Y L93 (m)	6817046.47
Z BSS (m)	164

Nivellement

Nature repère	PLAQUE ACIER	
Cote repère	160.2	
Hauteur repère / sol (m)	0.11	
Date niveau d'eau		04/11/2024
Niveau d'eau/repère (m)		20.7
Cote niveau d'eau (m NGF)		139.5

Caractéristiques

Nappe captée	CRAIE
Profondeur (m)	23.7
Diamètre tubage (mm)	
Date réalisation	

Conseil départemental d'Eure-et-Loir

Campagne piézométrique de la nappe de la craie libre - novembre 2024

N° BSS	BSS000TUVB	Type d'ouvrage	PUITS
Indice	02548X0021	Usage	Inutilisé

Localisation - données générales

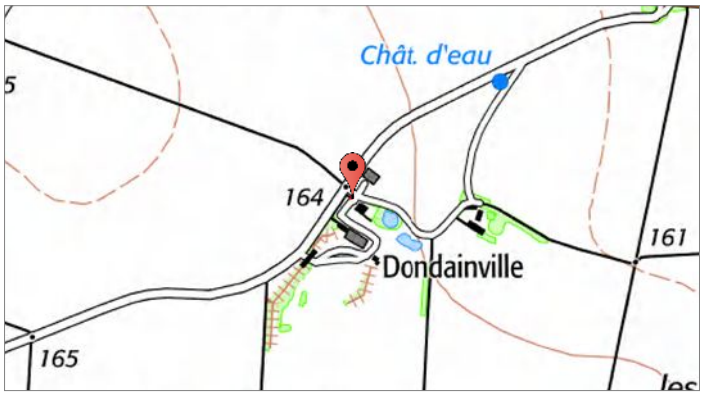

Commune	AMILLY
Lieu-dit	Dondainville
X L93 (m)	582403.58
Y L93 (m)	6817651.42
Z BSS (m)	166

Nivellement

Nature repère	PLAQUE ACIER	
Cote repère	162.79	
Hauteur repère / sol (m)	0,00	
Date niveau d'eau		04/11/2024
Niveau d'eau/repère (m)		23.64
Cote niveau d'eau (m NGF)		139.15

Caractéristiques

Nappe captée	CRAIE
Profondeur (m)	27.8
Diamètre tubage (m)	
Date réalisation	

Conseil départemental d'Eure-et-Loir

Campagne piézométrique de la nappe de la craie libre - novembre 2024

N° BSS	BSS000TUVC	Type d'ouvrage	Puits public
Indice	02548X0022	Usage	Inconnu

Localisation - données générales

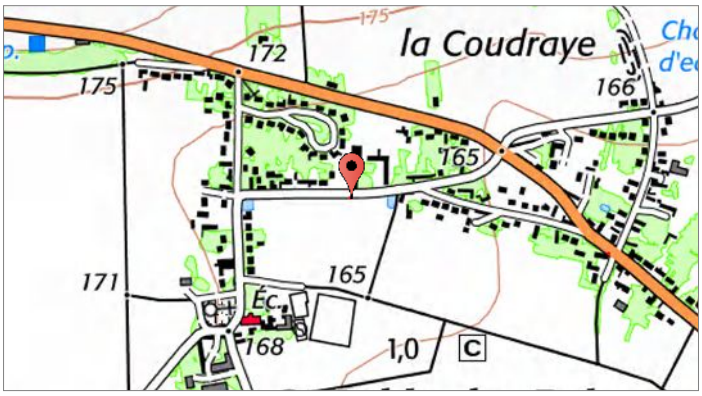

Commune	ST AUBIN DES BOIS
Lieu-dit	Bourg
X L93 (m)	578832.42
Y L93 (m)	6819845.00
Z BSS (m)	168

Nivellement

Nature repère	PLAQUE ACIER	
Cote repère	164.84	
Hauteur repère / sol (m)	0.18	
Date niveau d'eau		04/11/2024
Niveau d'eau/repère (m)		25.42
Cote niveau d'eau (m NGF)		138.98

Caractéristiques

Nappe captée	CRAIE
Profondeur (m)	31.6
Diamètre tubage (mm)	
Date réalisation	

Conseil départemental d'Eure-et-Loir

Campagne piézométrique de la nappe de la craie libre - novembre 2024

N° BSS	BSS000TUVL	Type d'ouvrage	PUITS
Indice	02548X0030	Usage	Inutilisé

Localisation - données générales

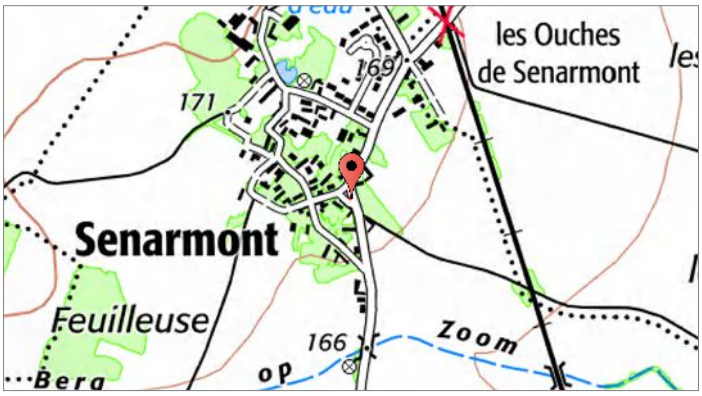

Commune	BAILLEAU L'EVEQUE
Lieu-dit	Senarmont
X L93 (m)	581731.99
Y L93 (m)	6823738.20
Z BSS (m)	172

Nivellement

Nature repère	PLAQUE ACIER	
Cote repère	168.98	
Hauteur repère / sol (m)	0,00	
Date niveau d'eau		04/11/2024
Niveau d'eau/repère (m)		33.22
Cote niveau d'eau (m NGF)		135.76

Caractéristiques

Nappe captée	CRAIE
Profondeur (m)	46.4
Diamètre tubage (mm)	
Date réalisation	

Conseil départemental d'Eure-et-Loir

Campagne piézométrique de la nappe de la craie libre - novembre 2024

N° BSS	BSS000TUWS	Type d'ouvrage	PUITS
Indice	02551X0005	Usage	Inutilisé

Localisation - données générales

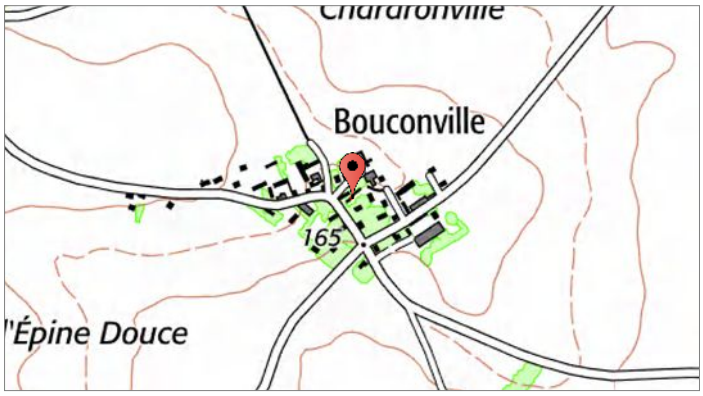

Commune	SERAZEREUX
Lieu-dit	Bouconville
X L93 (m)	585665.55
Y L93 (m)	6833822.37
Z BSS (m)	165

Nivellement

Nature repère	PLAQUE ACIER	
Cote repère	164.56	
Hauteur repère / sol (m)	0,00	
Date niveau d'eau		23/10/2024
Niveau d'eau/repère (m)		40.59
Cote niveau d'eau (m NGF)		123.97

Caractéristiques

Nappe captée	CRAIE
Profondeur (m)	44.2
Diamètre tubage (mm)	
Date réalisation	

Conseil départemental d'Eure-et-Loir

Campagne piézométrique de la nappe de la craie libre - novembre 2024

N° BSS	BSS000TUWT	Type d'ouvrage	PUITS
Indice		Usage	Inutilisé

Localisation - données générales

Commune	TREMBLAY LES VILLAGES
Lieu-dit	
X L93 (m)	586108.31
Y L93 (m)	6831198.28
Z BSS (m)	0

Nivellement

Nature repère	DALLE BETON EXTERNE	
Cote repère	164.48	
Hauteur repère / sol (m)	0.11	
Date niveau d'eau		22/10/2024
Niveau d'eau/repère (m)		28.97
Cote niveau d'eau (m NGF)		135.51

Caractéristiques

Nappe captée	
Profondeur (m)	
Diamètre tubage (m)	
Date réalisation	

Conseil départemental d'Eure-et-Loir

Campagne piézométrique de la nappe de la craie libre - novembre 2024

N° BSS	BSS000TUWU	Type d'ouvrage	FORAGE
Indice		Usage	Irrigation

Localisation - données générales

Commune	NERON
Lieu-dit	
X L93 (m)	590413.86
Y L93 (m)	6834172.64
Z BSS (m)	0

Nivellement

Nature repère	REGARD	
Cote repère	110.24	
Hauteur repère / sol (m)	0.24	
Date niveau d'eau		23/10/2024
Niveau d'eau/repère (m)		5.23
Cote niveau d'eau (m NGF)		105.01

Caractéristiques

Nappe captée	
Profondeur (m)	
Diamètre tubage (m)	
Date réalisation	

Conseil départemental d'Eure-et-Loir

Campagne piézométrique de la nappe de la craie libre - novembre 2024

N° BSS	BSS000TUWX	Type d'ouvrage	PUITS
Indice	02551X0010	Usage	Inutilisé

Localisation - données générales

Commune	BERCHERES ST GERMAIN
Lieu-dit	BERCHERES LA MAINGOT
X L93 (m)	588143.68
Y L93 (m)	6826969.18
Z BSS (m)	154

Nivellement

Nature repère	DALLE BETON EXTERNE	
Cote repère	153.34	
Hauteur repère / sol (m)	0,00	
Date niveau d'eau		04/11/2024
Niveau d'eau/repère (m)		36.83
Cote niveau d'eau (m NGF)		116.51

Caractéristiques

Nappe captée	CRAIE
Profondeur (m)	38.4
Diamètre tubage (m)	
Date réalisation	

Conseil départemental d'Eure-et-Loir

Campagne piézométrique de la nappe de la craie libre - novembre 2024

N° BSS	BSS000TUXF	Type d'ouvrage	FORAGE
Indice		Usage	Irrigation

Localisation - données générales

Commune	TREMBLAY-LES-VILLAGES
Lieu-dit	
X L93 (m)	586830.78
Y L93 (m)	6832709.12
Z BSS (m)	0

Nivellement

Nature repère		
Cote repère	141.72	
Hauteur repère / sol (m)	0,00	
Date niveau d'eau		22/10/2024
Niveau d'eau/repère (m)		17.42
Cote niveau d'eau (m NGF)		124.3

Caractéristiques

Nappe captée	
Profondeur (m)	
Diamètre tubage (m)	
Date réalisation	

Conseil départemental d'Eure-et-Loir

Campagne piézométrique de la nappe de la craie libre - novembre 2024

N° BSS	BSS000TUYU	Type d'ouvrage	PUITS
Indice		Usage	Inutilisé

Localisation - données générales

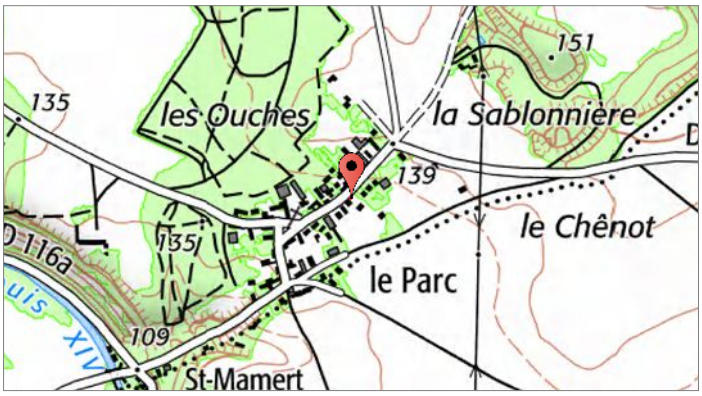

Commune	MAINTENON
Lieu-dit	Le Parc
X L93 (m)	597354.26
Y L93 (m)	6832643.74
Z BSS (m)	0

Nivellement

Nature repère	PLAQUE ACIER	
Cote repère	134.48	
Hauteur repère / sol (m)	0.16	
Date niveau d'eau		22/10/2024
Niveau d'eau/repère (m)		19.55
Cote niveau d'eau (m NGF)		114.93

Caractéristiques

Nappe captée	
Profondeur (m)	
Diamètre tubage (mm)	
Date réalisation	

Conseil départemental d'Eure-et-Loir

Campagne piézométrique de la nappe de la craie libre - novembre 2024

N° BSS	BSS000TUZF	Type d'ouvrage	PUITS
Indice	02552X0019	Usage	Inutilisé

Localisation - données générales

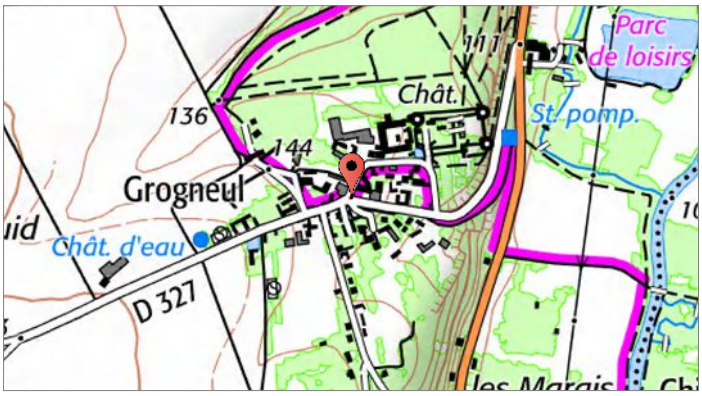

Commune	PIERRES
Lieu-dit	Grogneul
X L93 (m)	595067.64
Y L93 (m)	6829614.05
Z BSS (m)	141

Nivellement

Nature repère	DALLE BETON EXTERNE	
Cote repère	139.75	
Hauteur repère / sol (m)	0.18	
Date niveau d'eau		22/10/2024
Niveau d'eau/repère (m)		36.96
Cote niveau d'eau (m NGF)		102.79

Caractéristiques

Nappe captée	CRAIE
Profondeur (m)	48.8
Diamètre tubage (mm)	
Date réalisation	

Conseil départemental d'Eure-et-Loir

Campagne piézométrique de la nappe de la craie libre - novembre 2024

N° BSS	BSS000TUZH	Type d'ouvrage	PUITS
Indice		Usage	Inutilisé

Localisation - données générales

Commune	JOUY
Lieu-dit	
X L93 (m)	593223.25
Y L93 (m)	6825173.50
Z BSS (m)	0

Nivellement

Nature repère	PLAQUE ACIER	
Cote repère	117.54	
Hauteur repère / sol (m)	0.1	
Date niveau d'eau		25/11/2024
Niveau d'eau/repère (m)		8.6
Cote niveau d'eau (m NGF)		108.94

Caractéristiques

Nappe captée	
Profondeur (m)	
Diamètre tubage (mm)	
Date réalisation	

Conseil départemental d'Eure-et-Loir

Campagne piézométrique de la nappe de la craie libre - novembre 2024

N° BSS	BSS000TVDC	Type d'ouvrage	PUITS
Indice		Usage	Inutilisé

Localisation - données générales

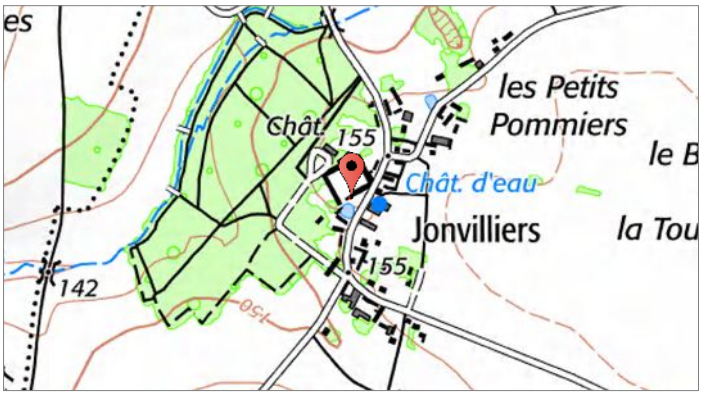

Commune	ECROSNES
Lieu-dit	Joinvilliers
X L93 (m)	604288.72
Y L93 (m)	6829693.95
Z BSS (m)	0

Nivellement

Nature repère	PLAQUE ACIER	
Cote repère	153.54	
Hauteur repère / sol (m)	0,00	
Date niveau d'eau		19/11/2024
Niveau d'eau/repère (m)		18.93
Cote niveau d'eau (m NGF)		134.61

Caractéristiques

Nappe captée	
Profondeur (m)	
Diamètre tubage (m)	
Date réalisation	

Conseil départemental d'Eure-et-Loir

Campagne piézométrique de la nappe de la craie libre - novembre 2024

N° BSS	BSS000TVEC	Type d'ouvrage	FORAGE
Indice		Usage	Inutilisé

Localisation - données générales

Commune	BAILLEAU ARMENONVILLE
Lieu-dit	AERODROME
X L93 (m)	599743.28
Y L93 (m)	6825020.53
Z BSS (m)	0

Nivellement

Nature repère	TUBAGE	
Cote repère	150.44	
Hauteur repère / sol (m)	0.11	
Date niveau d'eau		19/11/2024
Niveau d'eau/repère (m)		28.91
Cote niveau d'eau (m NGF)		121.53

Caractéristiques

Nappe captée	
Profondeur (m)	
Diamètre tubage (mm)	
Date réalisation	

Conseil départemental d'Eure-et-Loir

Campagne piézométrique de la nappe de la craie libre - novembre 2024

N° BSS	BSS000TVMZ	Type d'ouvrage	PUITS
Indice	02555X0062	Usage	Inutilisé

Localisation - données générales

Commune	LEVES
Lieu-dit	Statue
X L93 (m)	587068.75
Y L93 (m)	6821712.87
Z BSS (m)	157.5

Nivellement

Nature repère	PLAQUE ACIER	
Cote repère	155.52	
Hauteur repère / sol (m)	0,00	
Date niveau d'eau		04/11/2024
Niveau d'eau/repère (m)		33.4
Cote niveau d'eau (m NGF)		122.12

Caractéristiques



Nappe captée	CRAIE
Profondeur (m)	35
Diamètre tubage (mm)	
Date réalisation	

Conseil départemental d'Eure-et-Loir

Campagne piézométrique de la nappe de la craie libre - novembre 2024

N° BSS	BSS000TVNA	Type d'ouvrage	PUITS
Indice	02555X0063	Usage	Inutilisé

Localisation - données générales

Commune	LEVES
Lieu-dit	Chavannes
X L93 (m)	586485.22
Y L93 (m)	6820695.06
Z BSS (m)	155

Nivellement

Nature repère	PLAQUE ACIER	
Cote repère	152.45	
Hauteur repère / sol (m)	0.21	
Date niveau d'eau		04/11/2024
Niveau d'eau/repère (m)		27.47
Cote niveau d'eau (m NGF)		124.98

Caractéristiques

Nappe captée	CRAIE
Profondeur (m)	27
Diamètre tubage (mm)	
Date réalisation	

Conseil départemental d'Eure-et-Loir

Campagne piézométrique de la nappe de la craie libre - novembre 2024

N° BSS	BSS000TVNE	Type d'ouvrage	PUITS
Indice		Usage	Inutilisé

Localisation - données générales

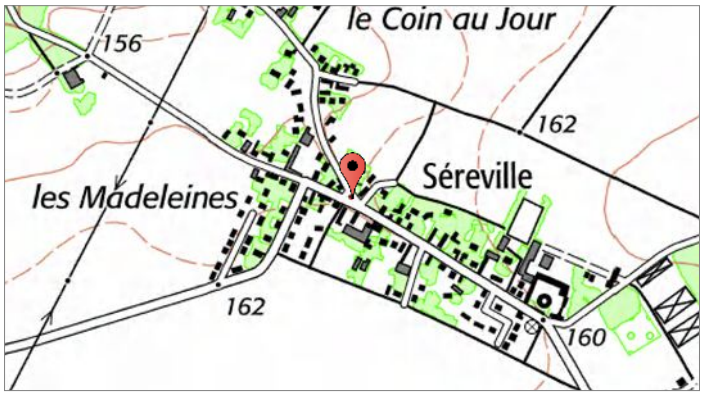

Commune	MAINVILLIERS
Lieu-dit	SERESVILLE
X L93 (m)	585091.80
Y L93 (m)	6819740.16
Z BSS (m)	0

Nivellement

Nature repère	PLAQUE ACIER	
Cote repère	158.87	
Hauteur repère / sol (m)	0.17	
Date niveau d'eau		04/11/2024
Niveau d'eau/repère (m)		28.35
Cote niveau d'eau (m NGF)		130.52

Caractéristiques

Nappe captée	
Profondeur (m)	
Diamètre tubage (mm)	
Date réalisation	

Conseil départemental d'Eure-et-Loir

Campagne piézométrique de la nappe de la craie libre - novembre 2024

N° BSS	BSS000TVUH	Type d'ouvrage	PUITS
Indice		Usage	Inutilisé

Localisation - données générales

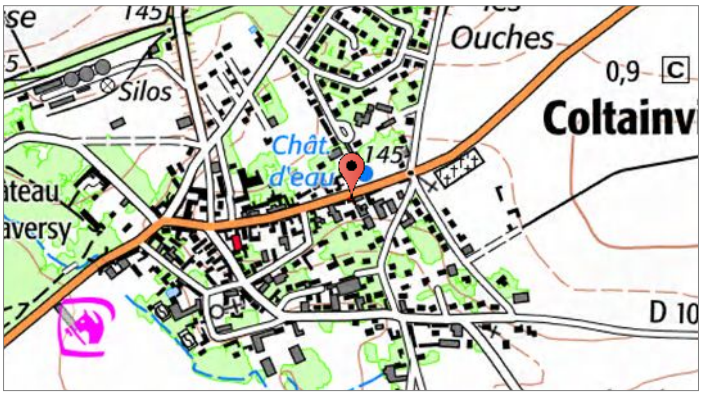

Commune	COLTAINVILLE
Lieu-dit	BOURG
X L93 (m)	595660.14
Y L93 (m)	6821669.68
Z BSS (m)	0

Nivellement

Nature repère	PLAQUE ACIER	
Cote repère	141.8	
Hauteur repère / sol (m)	0,00	
Date niveau d'eau		19/11/2024
Niveau d'eau/repère (m)		13.43
Cote niveau d'eau (m NGF)		128.37

Caractéristiques

Nappe captée	
Profondeur (m)	
Diamètre tubage (mm)	
Date réalisation	

Conseil départemental d'Eure-et-Loir

Campagne piézométrique de la nappe de la craie libre - novembre 2024

N° BSS	BSS000TVUL	Type d'ouvrage	PUITS
Indice		Usage	Inutilisé

Localisation - données générales

Commune	COLTAINVILLE
Lieu-dit	SENAINVILLE
X L93 (m)	597543.01
Y L93 (m)	6823827.57
Z BSS (m)	0

Nivellement

Nature repère	PLAQUE ACIER	
Cote repère	144.61	
Hauteur repère / sol (m)	0.31	
Date niveau d'eau		19/11/2024
Niveau d'eau/repère (m)		27.42
Cote niveau d'eau (m NGF)		117.19

Caractéristiques

Nappe captée	
Profondeur (m)	
Diamètre tubage (mm)	
Date réalisation	

Conseil départemental d'Eure-et-Loir

Campagne piézométrique de la nappe de la craie libre - novembre 2024

N° BSS	BSS000TVXT	Type d'ouvrage	PUITS
Indice		Usage	Inutilisé

Localisation - données générales

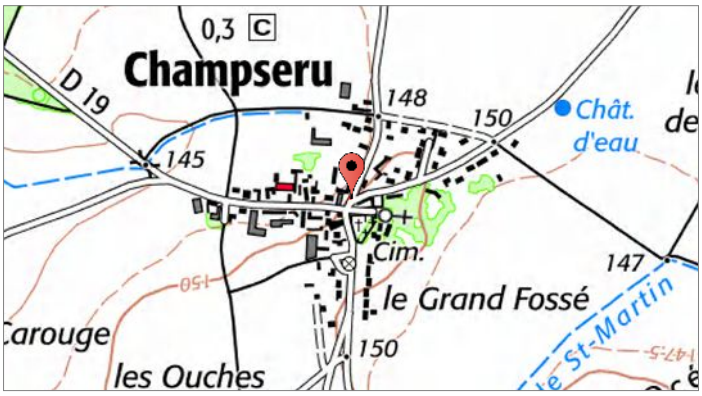

Commune	CHAMPSERU
Lieu-dit	BOURG
X L93 (m)	600782.68
Y L93 (m)	6822154.29
Z BSS (m)	0

Nivellement

Nature repère	PLAQUE ACIER	
Cote repère	147.82	
Hauteur repère / sol (m)	0,00	
Date niveau d'eau		19/11/2024
Niveau d'eau/repère (m)		9.76
Cote niveau d'eau (m NGF)		138.06

Caractéristiques

Nappe captée	
Profondeur (m)	
Diamètre tubage (m)	
Date réalisation	

Conseil départemental d'Eure-et-Loir

Campagne piézométrique de la nappe de la craie libre - novembre 2024

N° BSS	BSS000VYPC	Type d'ouvrage	PUITS
Indice		Usage	Inutilisé

Localisation - données générales

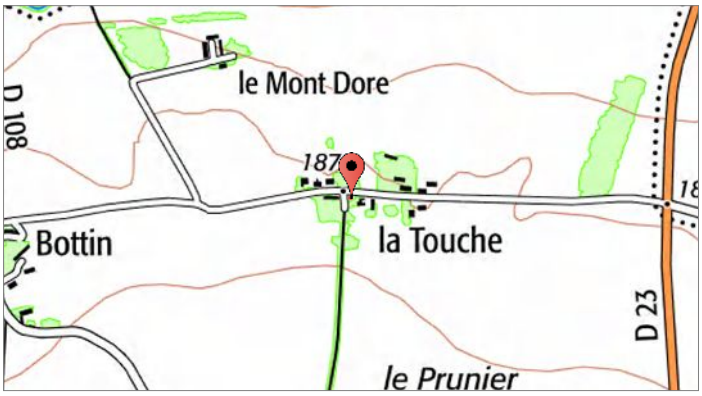

Commune	FRUNCE
Lieu-dit	La Touche
X L93 (m)	568509.06
Y L93 (m)	6814679.27
Z BSS (m)	0

Nivellement

Nature repère	PLAQUE ACIER	
Cote repère	185.56	
Hauteur repère / sol (m)	0.18	
Date niveau d'eau		04/11/2024
Niveau d'eau/repère (m)		27.45
Cote niveau d'eau (m NGF)		158.11

Caractéristiques

Nappe captée	
Profondeur (m)	
Diamètre tubage (mm)	
Date réalisation	

Conseil départemental d'Eure-et-Loir

Campagne piézométrique de la nappe de la craie libre - novembre 2024

N° BSS	BSS000VYRZ	Type d'ouvrage	FORAGE
Indice		Usage	Irrigation

Localisation - données générales

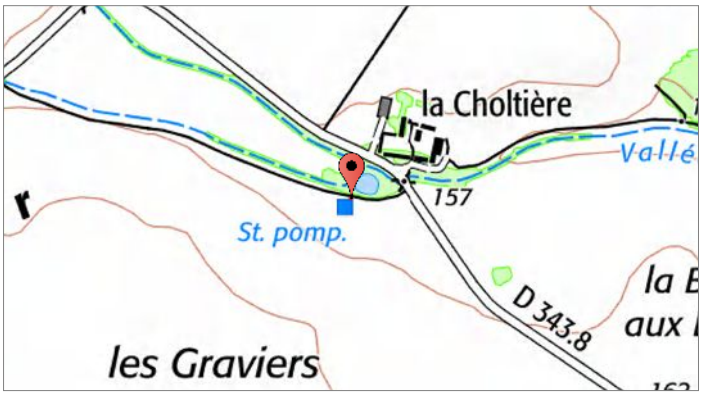

Commune	ORROUER
Lieu-dit	La Choltiere
X L93 (m)	574508.70
Y L93 (m)	6813796.36
Z BSS (m)	0

Nivellement

Nature repère	IPN	
Cote repère	154.53	
Hauteur repère / sol (m)	-1.65	
Date niveau d'eau		05/11/2024
Niveau d'eau/repère (m)		11.98
Cote niveau d'eau (m NGF)		142.55

Caractéristiques

Nappe captée	
Profondeur (m)	
Diamètre tubage (mm)	
Date réalisation	

Conseil départemental d'Eure-et-Loir

Campagne piézométrique de la nappe de la craie libre - novembre 2024

N° BSS	BSS000VYSM	Type d'ouvrage	PUITS
Indice		Usage	Inutilisé

Localisation - données générales

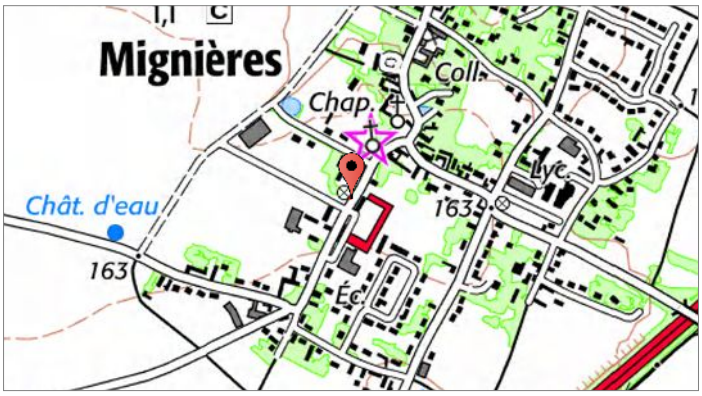

Commune	MIGNERES
Lieu-dit	2 RUE DU CHATEAU D'E
X L93 (m)	583369.28
Y L93 (m)	6807741.08
Z BSS (m)	0

Nivellement

Nature repère	PLAQUE ACIER	
Cote repère	161.01	
Hauteur repère / sol (m)	0.18	
Date niveau d'eau		05/11/2024
Niveau d'eau/repère (m)		26.26
Cote niveau d'eau (m NGF)		134.75

Caractéristiques

Nappe captée	CRAIE
Profondeur (m)	30.05
Diamètre tubage (mm)	
Date réalisation	

Conseil départemental d'Eure-et-Loir

Campagne piézométrique de la nappe de la craie libre - novembre 2024

N° BSS	BSS000VYSU	Type d'ouvrage	PUITS
Indice	02904X0009	Usage	Inutilisé

Localisation - données générales

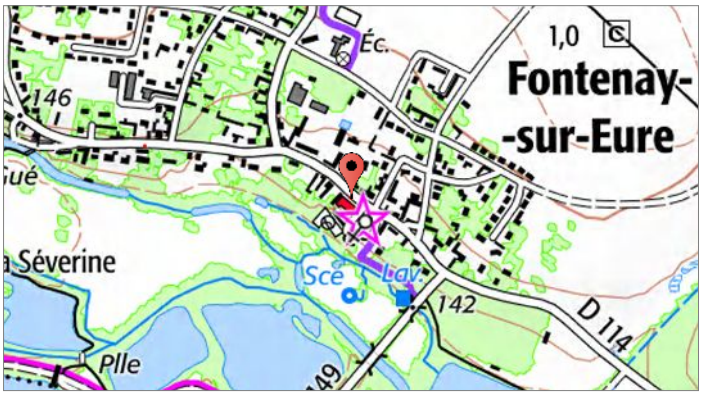

Commune	FONTENAY SUR EURE
Lieu-dit	Bourg_mairie
X L93 (m)	582461.03
Y L93 (m)	6811743.85
Z BSS (m)	142

Nivellement

Nature repère	PLAQUE ACIER	
Cote repère	142.02	
Hauteur repère / sol (m)	0.05	
Date niveau d'eau		05/11/2024
Niveau d'eau/repère (m)		3.02
Cote niveau d'eau (m NGF)		139

Caractéristiques

Nappe captée	CRAIE
Profondeur (m)	7.2
Diamètre tubage (mm)	
Date réalisation	

Conseil départemental d'Eure-et-Loir

Campagne piézométrique de la nappe de la craie libre - novembre 2024

N° BSS	BSS000VZKA	Type d'ouvrage	PUITS
Indice		Usage	Inutilisé

Localisation - données générales

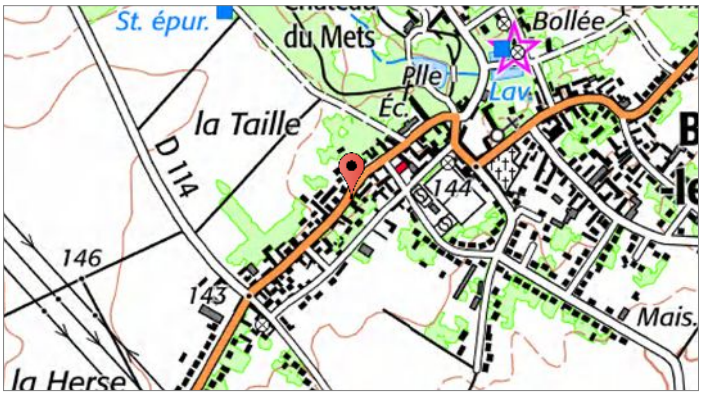

Commune	BERCHERES LES PIERRES
Lieu-dit	BOURG
X L93 (m)	592713.71
Y L93 (m)	6810356.53
Z BSS (m)	0

Nivellement

Nature repère	PLAQUE ACIER	
Cote repère	139.3	
Hauteur repère / sol (m)	0.11	
Date niveau d'eau		19/11/2024
Niveau d'eau/repère (m)		1.44
Cote niveau d'eau (m NGF)		137.86

Caractéristiques

Nappe captée	
Profondeur (m)	
Diamètre tubage (mm)	
Date réalisation	

Conseil départemental d'Eure-et-Loir

Campagne piézométrique de la nappe de la craie libre - novembre 2024

N° BSS	BSS000VZWY	Type d'ouvrage	PUITS
Indice		Usage	Inutilisé

Localisation - données générales

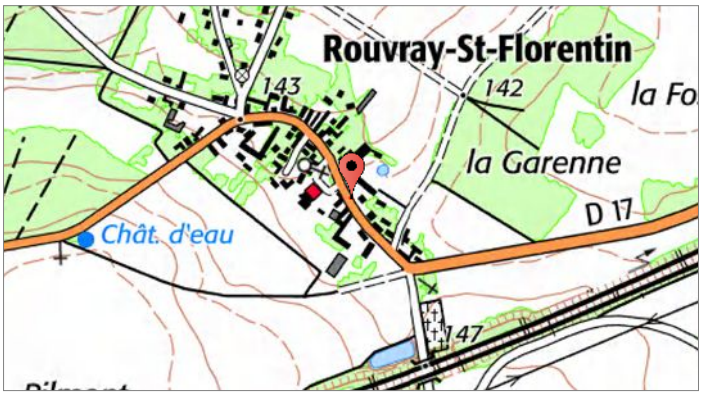

Commune	ROUVRAY ST FLORENTIN
Lieu-dit	
X L93 (m)	593768.44
Y L93 (m)	6796173.91
Z BSS (m)	0

Nivellement

Nature repère	PLAQUE ACIER	
Cote repère	138.53	
Hauteur repère / sol (m)	0,00	
Date niveau d'eau		14/11/2024
Niveau d'eau/repère (m)		21.59
Cote niveau d'eau (m NGF)		116.94

Caractéristiques

Nappe captée	CRAIE
Profondeur (m)	24.5
Diamètre tubage (mm)	
Date réalisation	

Conseil départemental d'Eure-et-Loir

Campagne piézométrique de la nappe de la craie libre - novembre 2024

N° BSS	BSS000VZXJ	Type d'ouvrage	FORAGE
Indice		Usage	Irrigation

Localisation - données générales

Commune	VILLENEUVE-SAINT-NICOLAS
Lieu-dit	
X L93 (m)	593298.74
Y L93 (m)	6799774.07
Z BSS (m)	0

Nivellement

Nature repère	TUBAGE	
Cote repère	154.67	
Hauteur repère / sol (m)	-1.05	
Date niveau d'eau		07/11/2024
Niveau d'eau/repère (m)		31.36
Cote niveau d'eau (m NGF)		123.31

Caractéristiques

Nappe captée	
Profondeur (m)	
Diamètre tubage (mm)	
Date réalisation	

Conseil départemental d'Eure-et-Loir

Campagne piézométrique de la nappe de la craie libre - novembre 2024

N° BSS	BSS000XZFG	Type d'ouvrage	PUITS
Indice		Usage	Inutilisé

Localisation - données générales

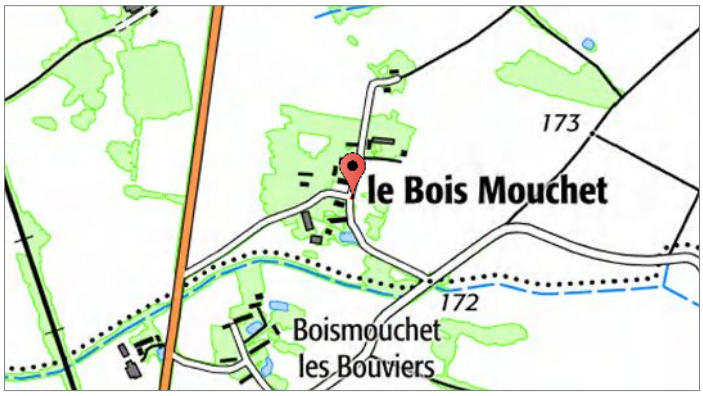

Commune	YEVRES
Lieu-dit	
X L93 (m)	562796.98
Y L93 (m)	6785488.55
Z BSS (m)	0

Nivellement

Nature repère	DALLE BETON EXTERNE	
Cote repère	170.66	
Hauteur repère / sol (m)	0,00	
Date niveau d'eau		11/11/2024
Niveau d'eau/repère (m)		3.72
Cote niveau d'eau (m NGF)		166.94

Caractéristiques

Nappe captée	
Profondeur (m)	
Diamètre tubage (mm)	
Date réalisation	

Conseil départemental d'Eure-et-Loir

Campagne piézométrique de la nappe de la craie libre - novembre 2024

N° BSS	BSS000XZFH	Type d'ouvrage	PUITS
Indice		Usage	Agricole

Localisation - données générales

Commune	YEVRES
Lieu-dit	
X L93 (m)	562989.98
Y L93 (m)	6787658.19
Z BSS (m)	0

Nivellement

Nature repère	PLAQUE ACIER	
Cote repère	171.43	
Hauteur repère / sol (m)	0,00	
Date niveau d'eau		11/11/2024
Niveau d'eau/repère (m)		5.78
Cote niveau d'eau (m NGF)		165.65

Caractéristiques

Nappe captée	
Profondeur (m)	
Diamètre tubage (m)	
Date réalisation	

Conseil départemental d'Eure-et-Loir

Campagne piézométrique de la nappe de la craie libre - novembre 2024

N° BSS	BSS000XZNN	Type d'ouvrage	PUITS
Indice		Usage	Inutilisé

Localisation - données générales

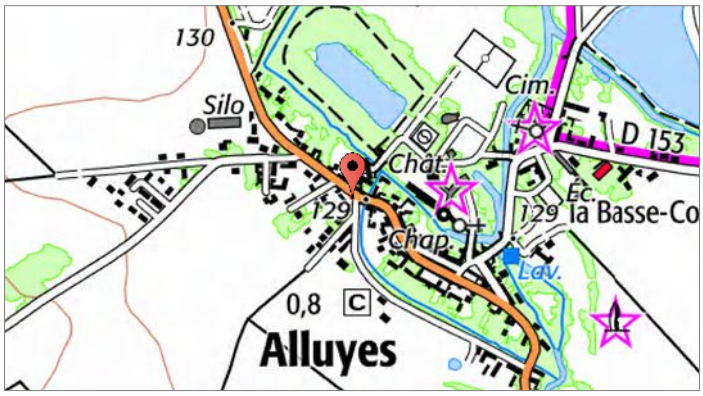

Commune	ALLUYES
Lieu-dit	
X L93 (m)	578250.92
Y L93 (m)	6793343.79
Z BSS (m)	0

Nivellement

Nature repère	DALLE BETON EXTERNE	
Cote repère	127.45	
Hauteur repère / sol (m)	0.2	
Date niveau d'eau		11/11/2024
Niveau d'eau/repère (m)		1.39
Cote niveau d'eau (m NGF)		126.06

Caractéristiques

Nappe captée	
Profondeur (m)	
Diamètre tubage (m)	
Date réalisation	

Conseil départemental d'Eure-et-Loir

Campagne piézométrique de la nappe de la craie libre - novembre 2024

N° BSS	BSS000XZNP	Type d'ouvrage	PUITS
Indice		Usage	Inutilisé

Localisation - données générales

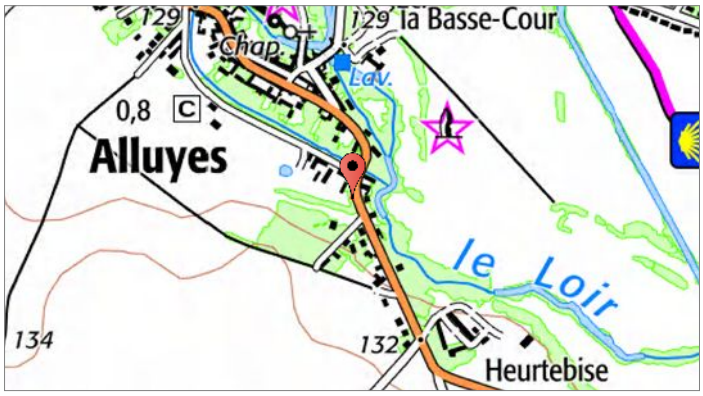

Commune	ALLUYES
Lieu-dit	16 RUE FLORIMONT
X L93 (m)	578560.57
Y L93 (m)	6792988.76
Z BSS (m)	0

Nivellement

Nature repère	DALLE BETON EXTERNE	
Cote repère	126.76	
Hauteur repère / sol (m)	0,00	
Date niveau d'eau		11/11/2024
Niveau d'eau/repère (m)		1.35
Cote niveau d'eau (m NGF)		125.41

Caractéristiques

Nappe captée	CRAIE
Profondeur (m)	8.81
Diamètre tubage (mm)	
Date réalisation	

Conseil départemental d'Eure-et-Loir

Campagne piézométrique de la nappe de la craie libre - novembre 2024

N° BSS	BSS000YAFR	Type d'ouvrage	PUITS
Indice		Usage	Inutilisé

Localisation - données générales

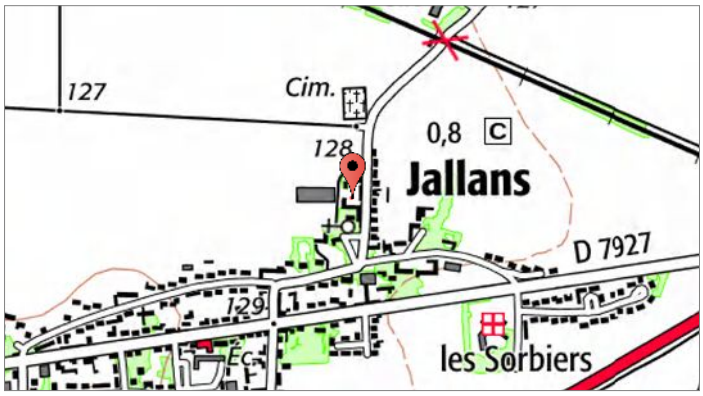

Commune	JALLANS
Lieu-dit	DERRIERE EGLISE
X L93 (m)	578952.94
Y L93 (m)	6776464.94
Z BSS (m)	0

Nivellement

Nature repère	DALLE BETON EXTERNE	
Cote repère	125.06	
Hauteur repère / sol (m)	0,00	
Date niveau d'eau		14/11/2024
Niveau d'eau/repère (m)		15.52
Cote niveau d'eau (m NGF)		109.54

Caractéristiques

Nappe captée	
Profondeur (m)	
Diamètre tubage (mm)	
Date réalisation	

Conseil départemental d'Eure-et-Loir

Campagne piézométrique de la nappe de la craie libre - novembre 2024

N° BSS	BSS000YAFY	Type d'ouvrage	FORAGE
Indice		Usage	Irrigation

Localisation - données générales

Commune	JALLANS
Lieu-dit	JUMEAUX
X L93 (m)	580351.49
Y L93 (m)	6777346.55
Z BSS (m)	0

Nivellement

Nature repère	TUBAGE	
Cote repère	122.62	
Hauteur repère / sol (m)	0.15	
Date niveau d'eau		14/11/2024
Niveau d'eau/repère (m)		12.91
Cote niveau d'eau (m NGF)		109.71

Caractéristiques

Nappe captée	
Profondeur (m)	
Diamètre tubage (m)	
Date réalisation	

Conseil départemental d'Eure-et-Loir

Campagne piézométrique de la nappe de la craie libre - novembre 2024

N° BSS	BSS000YBEF	Type d'ouvrage	PUITS
Indice		Usage	Inutilisé

Localisation - données générales

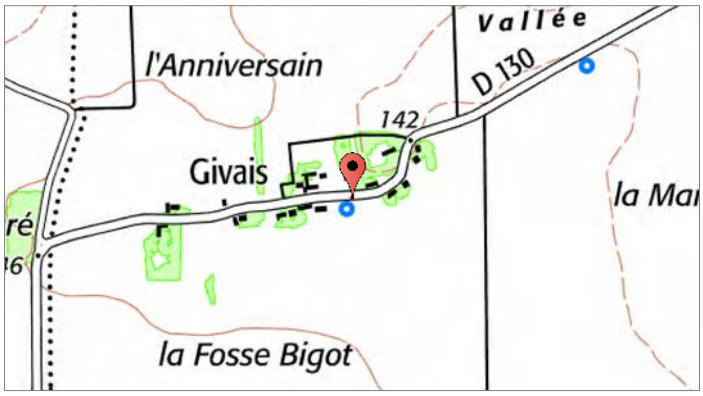

Commune	DANCY
Lieu-dit	Givais
X L93 (m)	584420.22
Y L93 (m)	6783332.38
Z BSS (m)	0

Nivellement

Nature repère	PLAQUE ACIER	
Cote repère	141.13	
Hauteur repère / sol (m)	0.18	
Date niveau d'eau		07/11/2024
Niveau d'eau/repère (m)		28.98
Cote niveau d'eau (m NGF)		112.15

Caractéristiques

Nappe captée	
Profondeur (m)	
Diamètre tubage (mm)	
Date réalisation	

Conseil départemental d'Eure-et-Loir

Campagne piézométrique de la nappe de la craie libre - novembre 2024

N° BSS	BSS000ZXNE	Type d'ouvrage	FORAGE
Indice		Usage	Irrigation

Localisation - données générales

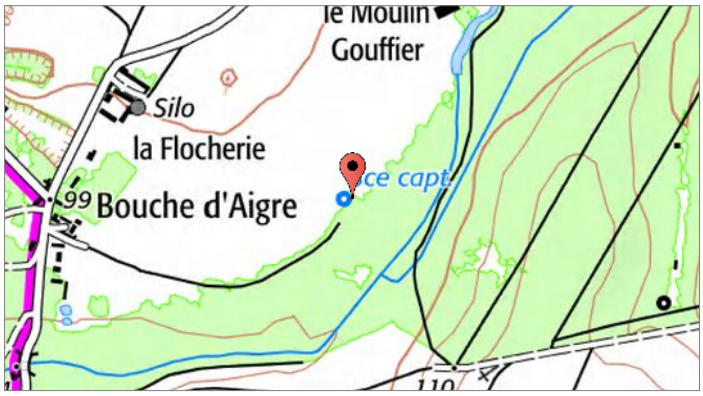

Commune	ROMILLY SUR AIGRE
Lieu-dit	
X L93 (m)	570655.23
Y L93 (m)	6765908.95
Z BSS (m)	0

Nivellement

Nature repère	PLAQUE ACIER	
Cote repère	93.78	
Hauteur repère / sol (m)	0.41	
Date niveau d'eau		12/11/2024
Niveau d'eau/repère (m)		0.84
Cote niveau d'eau (m NGF)		92.94

Caractéristiques

Nappe captée	
Profondeur (m)	
Diamètre tubage (m)	
Date réalisation	

Conseil départemental d'Eure-et-Loir

Campagne piézométrique de la nappe de la craie libre - novembre 2024

N° BSS	BSS000ZXNX	Type d'ouvrage	FORAGE
Indice		Usage	Irrigation

Localisation - données générales

Commune	LA FERTE-VILLENEUIL
Lieu-dit	
X L93 (m)	574000.92
Y L93 (m)	6766276.17
Z BSS (m)	0

Nivellement

Nature repère	IPN	
Cote repère	101.52	
Hauteur repère / sol (m)	1.67	
Date niveau d'eau		12/11/2024
Niveau d'eau/repère (m)		3.06
Cote niveau d'eau (m NGF)		98.46

Caractéristiques

Nappe captée	
Profondeur (m)	
Diamètre tubage (mm)	
Date réalisation	

Conseil départemental d'Eure-et-Loir

Campagne piézométrique de la nappe de la craie libre - novembre 2024

N° BSS	BSS000ZXPQ	Type d'ouvrage	FORAGE
Indice		Usage	Irrigation

Localisation - données générales

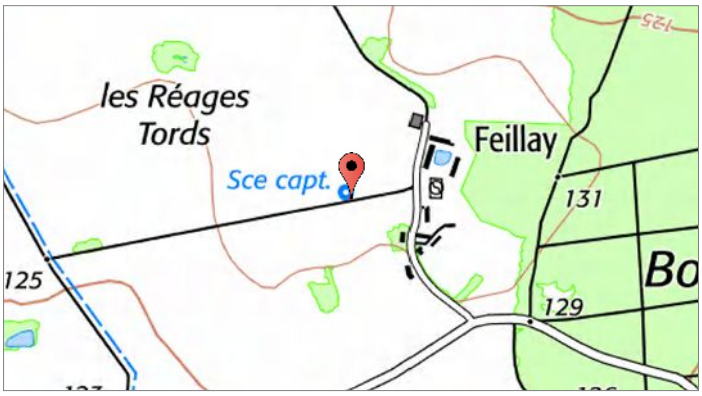

Commune	AUTHEUIL
Lieu-dit	FEILLAY
X L93 (m)	573867.50
Y L93 (m)	6769104.31
Z BSS (m)	0

Nivellement

Nature repère	TUBAGE	
Cote repère	130.02	
Hauteur repère / sol (m)	0.45	
Date niveau d'eau		12/11/2024
Niveau d'eau/repère (m)		28.1
Cote niveau d'eau (m NGF)		101.92

Caractéristiques

Nappe captée	
Profondeur (m)	
Diamètre tubage (mm)	
Date réalisation	

Conseil départemental d'Eure-et-Loir

Campagne piézométrique de la nappe de la craie libre - novembre 2024

N° BSS	BSS000ZXTP	Type d'ouvrage	FORAGE
Indice		Usage	Irrigation

Localisation - données générales

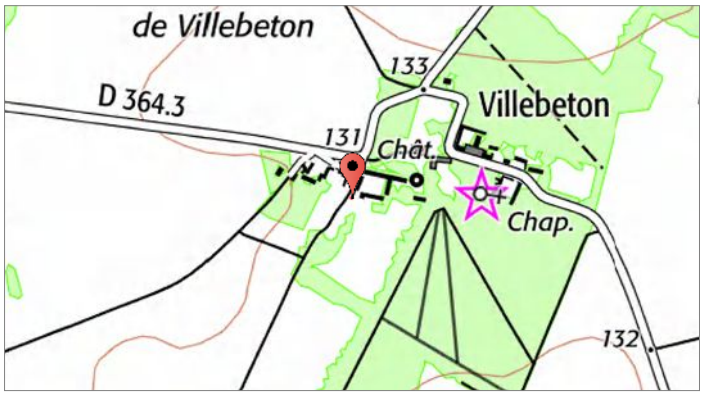

Commune	LE MEE
Lieu-dit	VILLEBETON FERME CHERAMY
X L93 (m)	580628.03
Y L93 (m)	6768180.35
Z BSS (m)	0

Nivellement

Nature repère	PLAQUE ACIER	
Cote repère	129.91	
Hauteur repère / sol (m)	0.13	
Date niveau d'eau		12/11/2024
Niveau d'eau/repère (m)		20.65
Cote niveau d'eau (m NGF)		109.26

Caractéristiques

Nappe captée	
Profondeur (m)	
Diamètre tubage (mm)	
Date réalisation	

Conseil départemental d'Eure-et-Loir

Campagne piézométrique de la nappe de la craie libre - novembre 2024

N° BSS	BSS000ZXXH	Type d'ouvrage	FORAGE
Indice		Usage	Irrigation

Localisation - données générales

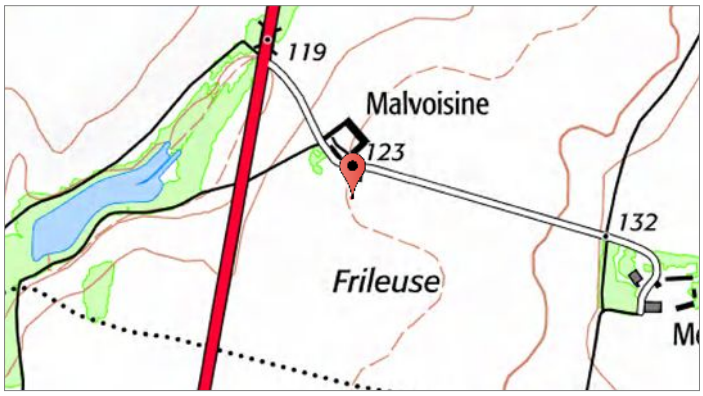

Commune	THIVILLE
Lieu-dit	MALVOISINE
X L93 (m)	577042.39
Y L93 (m)	6768100.64
Z BSS (m)	0

Nivellement

Nature repère	IPN	
Cote repère	119.81	
Hauteur repère / sol (m)	0.38	
Date niveau d'eau		12/11/2024
Niveau d'eau/repère (m)		12.27
Cote niveau d'eau (m NGF)		107.54

Caractéristiques

Nappe captée	
Profondeur (m)	
Diamètre tubage (m)	
Date réalisation	

Conseil départemental d'Eure-et-Loir

Campagne piézométrique de la nappe de la craie libre - novembre 2024

N° BSS	BSS000ZXXJ	Type d'ouvrage	FORAGE
Indice		Usage	Irrigation

Localisation - données générales

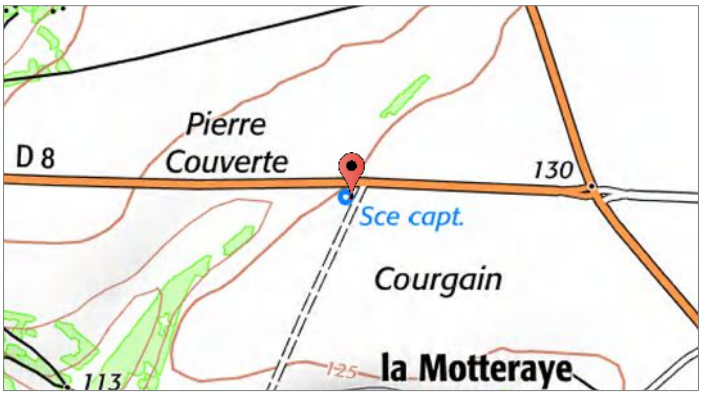

Commune	LE MEE
Lieu-dit	LE JAUNET
X L93 (m)	579509.72
Y L93 (m)	6766465.55
Z BSS (m)	0

Nivellement

Nature repère	IPN	
Cote repère	125.32	
Hauteur repère / sol (m)	0.56	
Date niveau d'eau		12/11/2024
Niveau d'eau/repère (m)		17.49
Cote niveau d'eau (m NGF)		107.83

Caractéristiques

Nappe captée	
Profondeur (m)	
Diamètre tubage (mm)	
Date réalisation	

Conseil départemental d'Eure-et-Loir

Campagne piézométrique de la nappe de la craie libre - novembre 2024

N° BSS	BSS00ZXYZ	Type d'ouvrage	FORAGE
Indice		Usage	Irrigation

Localisation - données générales

Commune	LE MEE
Lieu-dit	POUYAINVILLE ZN 24
X L93 (m)	581731.70
Y L93 (m)	6766538.44
Z BSS (m)	0

Nivellement

Nature repère	DALLE BETON ABRIS	
Cote repère	126.71	
Hauteur repère / sol (m)	0,00	
Date niveau d'eau		12/11/2024
Niveau d'eau/repère (m)		17.82
Cote niveau d'eau (m NGF)		108.89

Caractéristiques

Nappe captée	
Profondeur (m)	
Diamètre tubage (m)	
Date réalisation	

Conseil départemental d'Eure-et-Loir

Campagne piézométrique de la nappe de la craie libre - novembre 2024

N° BSS	BSS003YLNU	Type d'ouvrage	FORAGE
Indice		Usage	Irrigation

Localisation - données générales

Commune	SOURS
Lieu-dit	ZW 61
X L93 (m)	595420.66
Y L93 (m)	6812714.11
Z BSS (m)	0

Nivellement

Nature repère	IPN	
Cote repère	151.38	
Hauteur repère / sol (m)	0.45	
Date niveau d'eau		19/11/2024
Niveau d'eau/repère (m)		21.03
Cote niveau d'eau (m NGF)		130.35

Caractéristiques

Nappe captée	
Profondeur (m)	
Diamètre tubage (m)	
Date réalisation	

Conseil départemental d'Eure-et-Loir

Campagne piézométrique de la nappe de la craie libre - novembre 2024

N° BSS	BSS004AMBJ	Type d'ouvrage	FORAGE
Indice		Usage	Irrigation

Localisation - données générales

Commune	SERVILLE
Lieu-dit	
X L93 (m)	588904.48
Y L93 (m)	6853626.61
Z BSS (m)	0

Nivellement

Nature repère	TUBAGE	
Cote repère	135.61	
Hauteur repère / sol (m)	0.5	
Date niveau d'eau		27/11/2024
Niveau d'eau/repère (m)		1.3
Cote niveau d'eau (m NGF)		134.31

Caractéristiques

Nappe captée	
Profondeur (m)	
Diamètre tubage (mm)	
Date réalisation	

Conseil départemental d'Eure-et-Loir

Campagne piézométrique de la nappe de la craie libre - novembre 2024

N° BSS	BSS004AMBK	Type d'ouvrage	FORAGE
Indice		Usage	Irrigation

Localisation - données générales

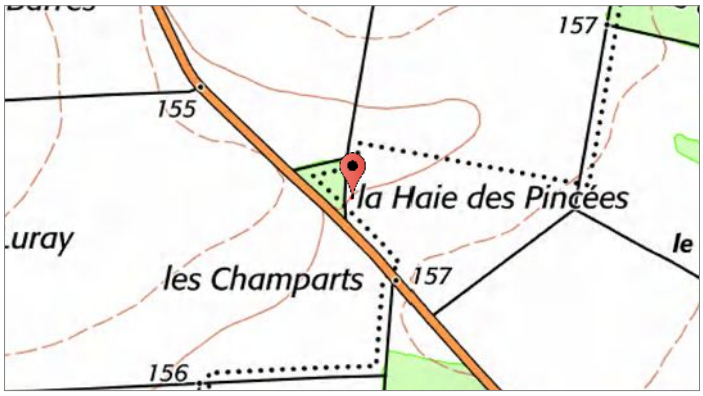

Commune	BONCOURT
Lieu-dit	
X L93 (m)	590114.71
Y L93 (m)	6800632.55
Z BSS (m)	0

Nivellement

Nature repère	PLAQUE ACIER	
Cote repère	153.51	
Hauteur repère / sol (m)	0.61	
Date niveau d'eau		07/11/2024
Niveau d'eau/repère (m)		29.05
Cote niveau d'eau (m NGF)		124.46

Caractéristiques

Nappe captée	
Profondeur (m)	
Diamètre tubage (mm)	
Date réalisation	

Conseil départemental d'Eure-et-Loir

Campagne piézométrique de la nappe de la craie libre - novembre 2024

N° BSS	BSS004CDMK	Type d'ouvrage	FORAGE
Indice		Usage	Irrigation

Localisation - données générales

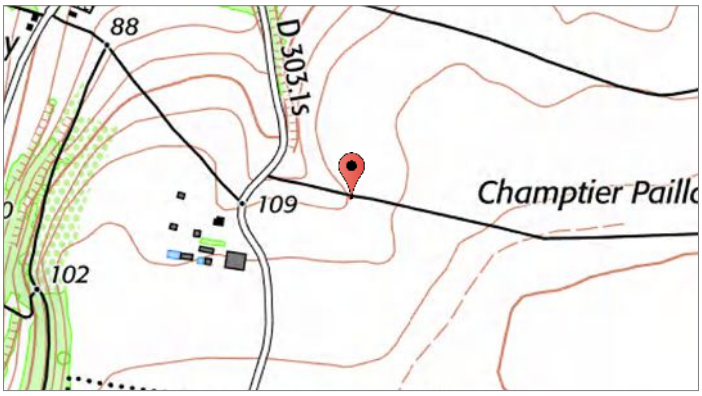

Commune	TULLE
Lieu-dit	20 RUE 9 JUIN
X L93 (m)	588311.26
Y L93 (m)	6863338.00
Z BSS (m)	0

Nivellement

Nature repère	PLAQUE ACIER	
Cote repère	109.78	
Hauteur repère / sol (m)	0.49	
Date niveau d'eau		27/11/2024
Niveau d'eau/repère (m)		46.96
Cote niveau d'eau (m NGF)		62.82

Caractéristiques

Nappe captée	
Profondeur (m)	
Diamètre tubage (mm)	
Date réalisation	

Conseil départemental d'Eure-et-Loir

Campagne piézométrique de la nappe de la craie libre - novembre 2024

N° BSS	BSS004EFVA	Type d'ouvrage	FORAGE
Indice		Usage	Irrigation

Localisation - données générales

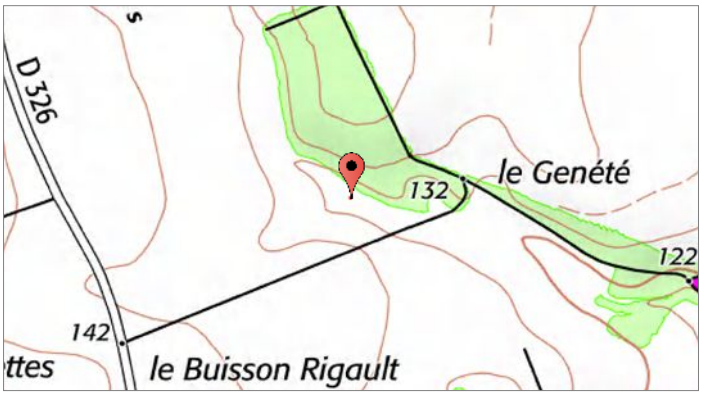

Commune	NERON
Lieu-dit	
X L93 (m)	588959.92
Y L93 (m)	6834165.79
Z BSS (m)	0

Nivellement

Nature repère	TUBAGE	
Cote repère	127.41	
Hauteur repère / sol (m)	0.68	
Date niveau d'eau		23/10/2024
Niveau d'eau/repère (m)		19.59
Cote niveau d'eau (m NGF)		107.82

Caractéristiques



Nappe captée	
Profondeur (m)	
Diamètre tubage (mm)	
Date réalisation	

Conseil départemental d'Eure-et-Loir

Campagne piézométrique de la nappe de la craie libre - novembre 2024

N° BSS	BSS004GZNE	Type d'ouvrage	FORAGE
Indice		Usage	Irrigation

Localisation - données générales

Commune	LA CHAPELLE DU NOYER
Lieu-dit	
X L93 (m)	576346.71
Y L93 (m)	6772236.08
Z BSS (m)	0

Nivellement

Nature repère	IPN	
Cote repère	133.97	
Hauteur repère / sol (m)	0.38	
Date niveau d'eau		12/11/2024
Niveau d'eau/repère (m)		25.28
Cote niveau d'eau (m NGF)		108.69

Caractéristiques

Nappe captée	
Profondeur (m)	
Diamètre tubage (m)	
Date réalisation	

Conseil départemental d'Eure-et-Loir

Campagne piézométrique de la nappe de la craie libre - novembre 2024

N° BSS	BSS004JVBJ	Type d'ouvrage	FORAGE
Indice		Usage	Inutilisé

Localisation - données générales

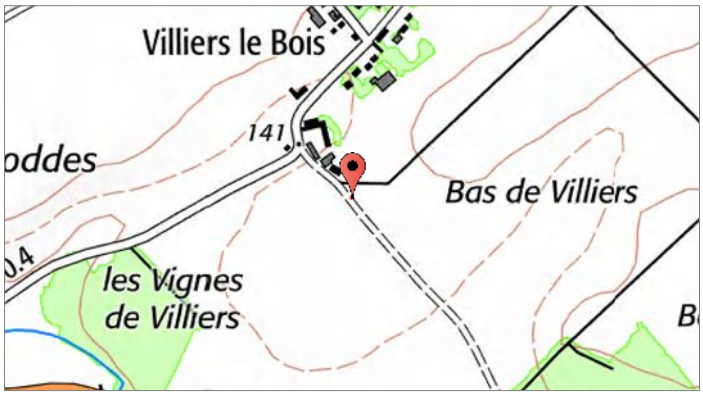

Commune	NOGENT LE PHAYE
Lieu-dit	BAS DE VILLIERS
X L93 (m)	596558.21
Y L93 (m)	6817912.19
Z BSS (m)	0

Nivellement

Nature repère	PLAQUE ACIER	
Cote repère	141.53	
Hauteur repère / sol (m)	0.71	
Date niveau d'eau		19/11/2024
Niveau d'eau/repère (m)		11.14
Cote niveau d'eau (m NGF)		130.39

Caractéristiques

Nappe captée	
Profondeur (m)	
Diamètre tubage (mm)	
Date réalisation	

Conseil départemental d'Eure-et-Loir

Campagne piézométrique de la nappe de la craie libre - novembre 2024

N° BSS	BSSOOOTVJX	Type d'ouvrage	PUITS
Indice		Usage	Inutilisé

Localisation - données générales

Commune	BLEURY ST SYMPHORIEN
Lieu-dit	LE GUE DE BLEURY
X L93 (m)	608014.22
Y L93 (m)	6825670.51
Z BSS (m)	0

Nivellement

Nature repère	PLAQUE ACIER	
Cote repère	123.16	
Hauteur repère / sol (m)	0,00	
Date niveau d'eau		19/11/2024
Niveau d'eau/repère (m)		3.15
Cote niveau d'eau (m NGF)		120.01

Caractéristiques

Nappe captée	
Profondeur (m)	
Diamètre tubage (m)	
Date réalisation	

Conseil départemental d'Eure-et-Loir

Campagne piézométrique de la nappe de la craie libre - novembre 2024

N° BSS	BSSOOZXPC	Type d'ouvrage	FORAGE
Indice		Usage	Irrigation

Localisation - données générales

Commune	LA FERTE VILLENEUIL
Lieu-dit	
X L93 (m)	576253.13
Y L93 (m)	6765728.20
Z BSS (m)	0

Nivellement

Nature repère	DALLE BETON EXTERNE	
Cote repère	121.78	
Hauteur repère / sol (m)	0.2	
Date niveau d'eau		12/11/2024
Niveau d'eau/repère (m)		18.39
Cote niveau d'eau (m NGF)		103.39

Caractéristiques

Nappe captée	
Profondeur (m)	
Diamètre tubage (mm)	
Date réalisation	

Conseil départemental d'Eure-et-Loir

Campagne piézométrique de la nappe de la craie libre - novembre 2024

N° BSS	BU_1	Type d'ouvrage	PUITS
Indice		Usage	Inutilisé

Localisation - données générales

Commune	BU
Lieu-dit	
X L93 (m)	589192.35
Y L93 (m)	6856428.81
Z BSS (m)	0

Nivellement

Nature repère	PLAQUE ACIER	
Cote repère	130.67	
Hauteur repère / sol (m)	1.61	
Date niveau d'eau		27/11/2024
Niveau d'eau/repère (m)		18.11
Cote niveau d'eau (m NGF)		112.56

Caractéristiques

Nappe captée	
Profondeur (m)	
Diamètre tubage (mm)	
Date réalisation	

Conseil départemental d'Eure-et-Loir

Campagne piézométrique de la nappe de la craie libre - novembre 2024

N° BSS	CHA_1	Type d'ouvrage	PUITS
Indice		Usage	Inutilisé

Localisation - données générales

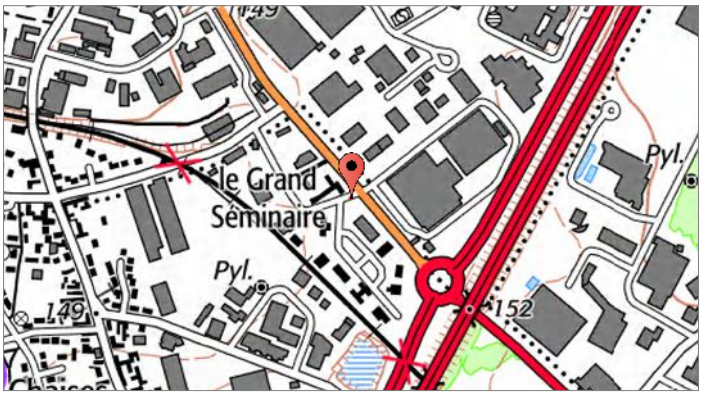

Commune	CHARTRES
Lieu-dit	
X L93 (m)	589985.64
Y L93 (m)	6815334.91
Z BSS (m)	0

Nivellement

Nature repère	PLAQUE ACIER	
Cote repère	143.76	
Hauteur repère / sol (m)	1.12	
Date niveau d'eau		19/11/2024
Niveau d'eau/repère (m)		14.98
Cote niveau d'eau (m NGF)		128.78

Caractéristiques

Nappe captée	
Profondeur (m)	
Diamètre tubage (mm)	
Date réalisation	

Conseil départemental d'Eure-et-Loir

Campagne piézométrique de la nappe de la craie libre - novembre 2024

N° BSS	CHAP_1	Type d'ouvrage	FORAGE
Indice		Usage	Irrigation

Localisation - données générales

Commune	CHAPELLE DU NOYER
Lieu-dit	TERRE NOIRE
X L93 (m)	574078.33
Y L93 (m)	6773010.93
Z BSS (m)	0

Nivellement

Nature repère	TUBAGE	
Cote repère	136.12	
Hauteur repère / sol (m)	0.19	
Date niveau d'eau		14/11/2024
Niveau d'eau/repère (m)		30.84
Cote niveau d'eau (m NGF)		105.28

Caractéristiques

Nappe captée	
Profondeur (m)	
Diamètre tubage (mm)	
Date réalisation	

Conseil départemental d'Eure-et-Loir

Campagne piézométrique de la nappe de la craie libre - novembre 2024

N° BSS	CHEN_1	Type d'ouvrage	PUITS
Indice		Usage	Inutilisé

Localisation - données générales

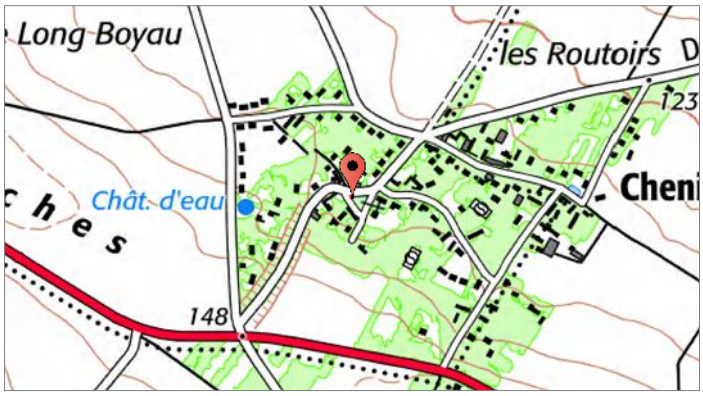

Commune	SENANTES
Lieu-dit	
X L93 (m)	596419.54
Y L93 (m)	6838781.45
Z BSS (m)	0

Nivellement

Nature repère	PLAQUE ACIER	
Cote repère	131	
Hauteur repère / sol (m)	0,00	
Date niveau d'eau		19/11/2024
Niveau d'eau/repère (m)		15.15
Cote niveau d'eau (m NGF)		115.85

Caractéristiques

Nappe captée	
Profondeur (m)	
Diamètre tubage (m)	
Date réalisation	

Conseil départemental d'Eure-et-Loir

Campagne piézométrique de la nappe de la craie libre - novembre 2024

N° BSS	COR_1	Type d'ouvrage	PUITS
Indice		Usage	Inutilisé

Localisation - données générales

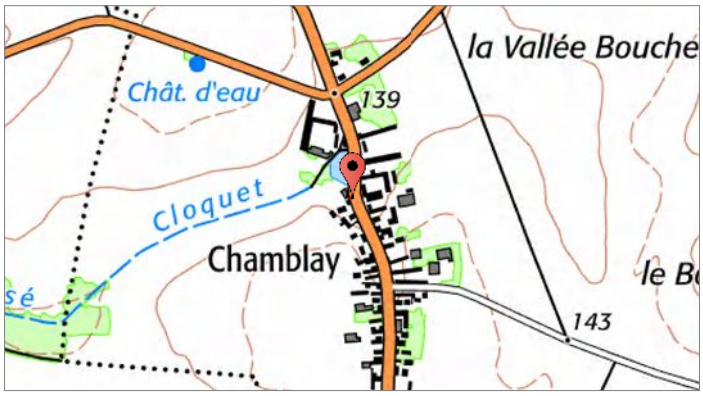

Commune	BERCHERES LES PIERRES
Lieu-dit	
X L93 (m)	591618.93
Y L93 (m)	6808521.60
Z BSS (m)	0

Nivellement

Nature repère	PLAQUE ACIER	
Cote repère	136.11	
Hauteur repère / sol (m)	0.1	
Date niveau d'eau		07/11/2024
Niveau d'eau/repère (m)		1.29
Cote niveau d'eau (m NGF)		134.82

Caractéristiques

Nappe captée	
Profondeur (m)	
Diamètre tubage (m)	
Date réalisation	

Conseil départemental d'Eure-et-Loir

Campagne piézométrique de la nappe de la craie libre - novembre 2024

N° BSS	CRUC_1	Type d'ouvrage	PUITS
Indice		Usage	Inutilisé

Localisation - données générales

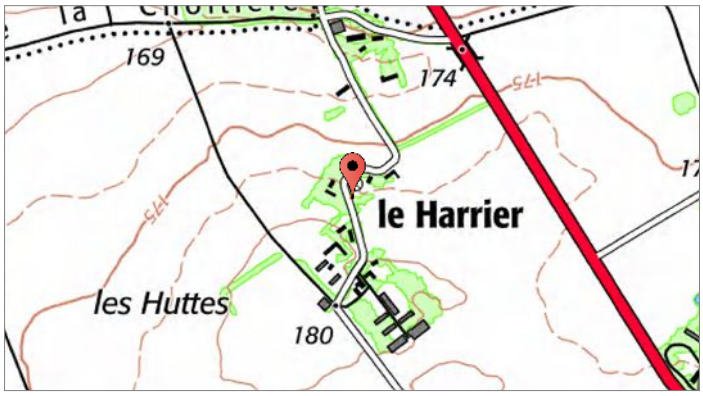

Commune	CRUCEY VILLAGE
Lieu-dit	
X L93 (m)	559297.68
Y L93 (m)	6843432.62
Z BSS (m)	0

Nivellement

Nature repère	PLAQUE ACIER	
Cote repère	175.96	
Hauteur repère / sol (m)	0.32	
Date niveau d'eau		25/11/2024
Niveau d'eau/repère (m)		27.89
Cote niveau d'eau (m NGF)		148.07

Caractéristiques

Nappe captée	
Profondeur (m)	
Diamètre tubage (mm)	
Date réalisation	

Conseil départemental d'Eure-et-Loir

Campagne piézométrique de la nappe de la craie libre - novembre 2024

N° BSS	DANG_1	Type d'ouvrage	PUITS
Indice		Usage	Inutilisé

Localisation - données générales

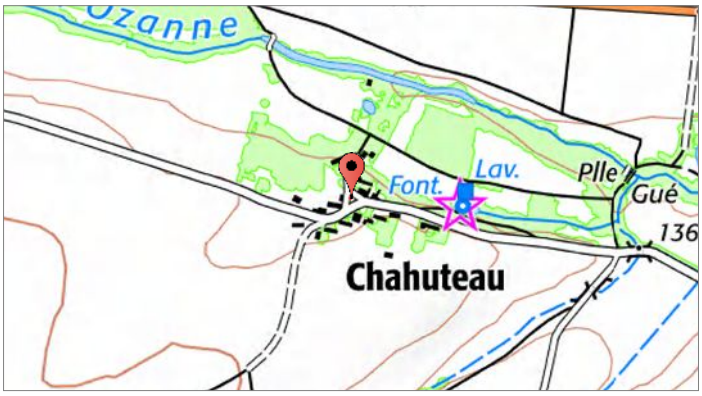

Commune	DANGEAU
Lieu-dit	
X L93 (m)	570827.96
Y L93 (m)	6791101.91
Z BSS (m)	0

Nivellement

Nature repère	PLAQUE ACIER	
Cote repère	141.79	
Hauteur repère / sol (m)	0.15	
Date niveau d'eau		14/11/2024
Niveau d'eau/repère (m)		7.47
Cote niveau d'eau (m NGF)		134.32

Caractéristiques

Nappe captée	
Profondeur (m)	
Diamètre tubage (mm)	
Date réalisation	

Conseil départemental d'Eure-et-Loir

Campagne piézométrique de la nappe de la craie libre - novembre 2024

N° BSS	EPEA_1	Type d'ouvrage	FORAGE
Indice		Usage	Inutilisé

Localisation - données générales

Commune	EPEAUTROLLES
Lieu-dit	
X L93 (m)	577572.99
Y L93 (m)	6803101.69
Z BSS (m)	0

Nivellement

Nature repère	TUBAGE	
Cote repère	160.19	
Hauteur repère / sol (m)	0.18	
Date niveau d'eau		06/11/2024
Niveau d'eau/repère (m)		16.99
Cote niveau d'eau (m NGF)		143.2

Caractéristiques



Nappe captée	
Profondeur (m)	
Diamètre tubage (m)	
Date réalisation	

Conseil départemental d'Eure-et-Loir

Campagne piézométrique de la nappe de la craie libre - novembre 2024

N° BSS	ERM_1	Type d'ouvrage	PUITS
Indice		Usage	Inutilisé

Localisation - données générales

Commune	ERMENONVILLE LA GRANDE
Lieu-dit	
X L93 (m)	580263.06
Y L93 (m)	6805280.86
Z BSS (m)	0

Nivellement

Nature repère	PLAQUE ACIER	
Cote repère	159.67	
Hauteur repère / sol (m)	0.18	
Date niveau d'eau		05/11/2024
Niveau d'eau/repère (m)		16.99
Cote niveau d'eau (m NGF)		142.68

Caractéristiques

Nappe captée	
Profondeur (m)	
Diamètre tubage (mm)	
Date réalisation	

Conseil départemental d'Eure-et-Loir

Campagne piézométrique de la nappe de la craie libre - novembre 2024

N° BSS	FESSAIN_1	Type d'ouvrage	PUITS
Indice		Usage	Inutilisé

Localisation - données générales

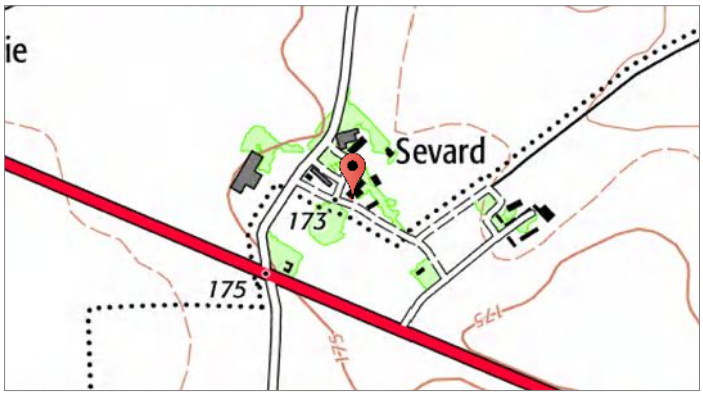

Commune	FESSAINVILLIERS
Lieu-dit	
X L93 (m)	556174.85
Y L93 (m)	6846069.60
Z BSS (m)	0

Nivellement

Nature repère	PLAQUE ACIER	
Cote repère	171.97	
Hauteur repère / sol (m)	0.08	
Date niveau d'eau		25/11/2024
Niveau d'eau/repère (m)		22.83
Cote niveau d'eau (m NGF)		149.14

Caractéristiques

Nappe captée	
Profondeur (m)	
Diamètre tubage (m)	
Date réalisation	

Conseil départemental d'Eure-et-Loir

Campagne piézométrique de la nappe de la craie libre - novembre 2024

N° BSS	GASV_1	Type d'ouvrage	PUITS
Indice		Usage	Inutilisé

Localisation - données générales

Commune	GASVILLE OISEME
Lieu-dit	
X L93 (m)	593808.88
Y L93 (m)	6820810.08
Z BSS (m)	0

Nivellement

Nature repère	PLAQUE ACIER	
Cote repère	144.8	
Hauteur repère / sol (m)	0.16	
Date niveau d'eau		19/11/2024
Niveau d'eau/repère (m)		18.59
Cote niveau d'eau (m NGF)		126.21

Caractéristiques

Nappe captée	
Profondeur (m)	
Diamètre tubage (m)	
Date réalisation	

Conseil départemental d'Eure-et-Loir

Campagne piézométrique de la nappe de la craie libre - novembre 2024

N° BSS	GER_1	Type d'ouvrage	PUITS
Indice		Usage	Inutilisé

Localisation - données générales

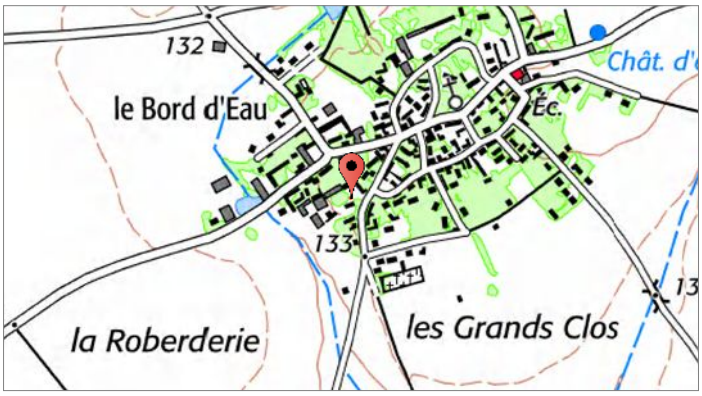

Commune	GERMAINVILLE
Lieu-dit	
X L93 (m)	588228.22
Y L93 (m)	6850024.01
Z BSS (m)	0

Nivellement

Nature repère	PLAQUE ACIER	
Cote repère	130.45	
Hauteur repère / sol (m)	0,00	
Date niveau d'eau		27/11/2024
Niveau d'eau/repère (m)		12.35
Cote niveau d'eau (m NGF)		118.1

Caractéristiques

Nappe captée	
Profondeur (m)	
Diamètre tubage (mm)	
Date réalisation	

Conseil départemental d'Eure-et-Loir

Campagne piézométrique de la nappe de la craie libre - novembre 2024

N° BSS	LUC001	Type d'ouvrage	PUITS
Indice		Usage	Inutilisé

Localisation - données générales

Commune	ST LUCIEN
Lieu-dit	
X L93 (m)	598439.49
Y L93 (m)	6839584.59
Z BSS (m)	0

Nivellement

Nature repère	DALLE BETON EXTERNE	
Cote repère	119.34	
Hauteur repère / sol (m)	0.02	
Date niveau d'eau		23/10/2024
Niveau d'eau/repère (m)		0.52
Cote niveau d'eau (m NGF)		118.82

Caractéristiques

Nappe captée	
Profondeur (m)	
Diamètre tubage (m)	
Date réalisation	

Conseil départemental d'Eure-et-Loir

Campagne piézométrique de la nappe de la craie libre - novembre 2024

N° BSS	MARV_1	Type d'ouvrage	FORAGE
Indice		Usage	Inutilisé

Localisation - données générales

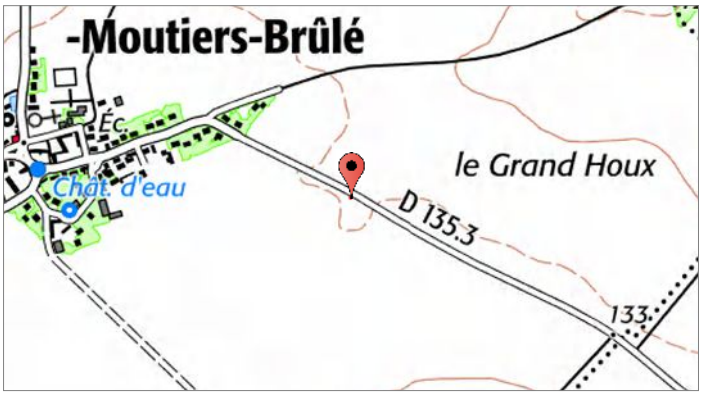

Commune	MARVILLE MOUTIERS BRULE
Lieu-dit	
X L93 (m)	582095.94
Y L93 (m)	6842819.66
Z BSS (m)	0

Nivellement

Nature repère	TUBAGE	
Cote repère	130.68	
Hauteur repère / sol (m)	0.42	
Date niveau d'eau		21/11/2024
Niveau d'eau/repère (m)		15.35
Cote niveau d'eau (m NGF)		115.33

Caractéristiques

Nappe captée	
Profondeur (m)	
Diamètre tubage (m)	
Date réalisation	

Conseil départemental d'Eure-et-Loir

Campagne piézométrique de la nappe de la craie libre - novembre 2024

N° BSS	MEV_1	Type d'ouvrage	PUITS
Indice		Usage	Inutilisé

Localisation - données générales

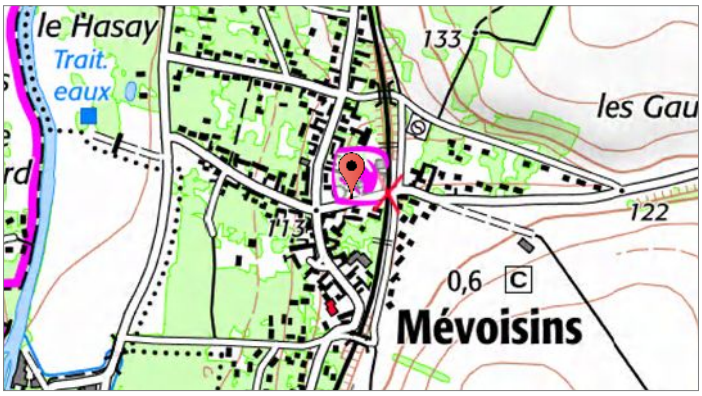

Commune	MEVOISINS
Lieu-dit	
X L93 (m)	596155.64
Y L93 (m)	6828782.12
Z BSS (m)	0

Nivellement

Nature repère	PLAQUE ACIER	
Cote repère	115.68	
Hauteur repère / sol (m)	0.18	
Date niveau d'eau		22/10/2024
Niveau d'eau/repère (m)		12.54
Cote niveau d'eau (m NGF)		103.14

Caractéristiques

Nappe captée	
Profondeur (m)	
Diamètre tubage (mm)	
Date réalisation	

Conseil départemental d'Eure-et-Loir

Campagne piézométrique de la nappe de la craie libre - novembre 2024

N° BSS	MOL_1	Type d'ouvrage	PUITS
Indice		Usage	Inutilisé

Localisation - données générales

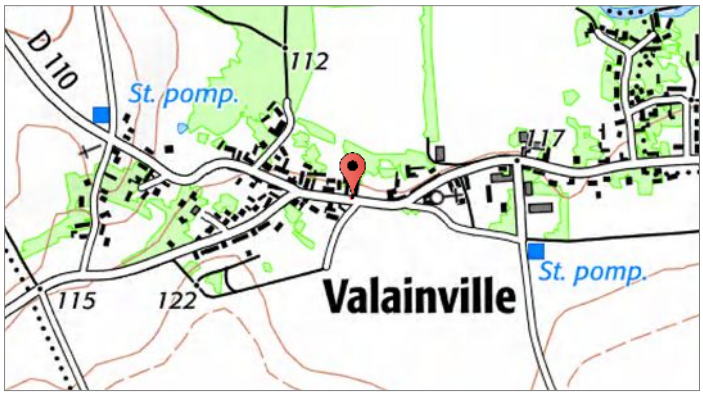

Commune	MOLEANS
Lieu-dit	
X L93 (m)	581910.29
Y L93 (m)	6779340.26
Z BSS (m)	0

Nivellement

Nature repère	PLAQUE ACIER	
Cote repère	114.59	
Hauteur repère / sol (m)	0,00	
Date niveau d'eau		14/11/2024
Niveau d'eau/repère (m)		4.99
Cote niveau d'eau (m NGF)		109.6

Caractéristiques

Nappe captée	
Profondeur (m)	
Diamètre tubage (mm)	
Date réalisation	

Conseil départemental d'Eure-et-Loir

Campagne piézométrique de la nappe de la craie libre - novembre 2024

N° BSS	MONT_1	Type d'ouvrage	PUITS
Indice		Usage	Inutilisé

Localisation - données générales

Commune	MONTBOISSIER
Lieu-dit	ANGONVILLE
X L93 (m)	582128.53
Y L93 (m)	6793550.98
Z BSS (m)	0

Nivellement

Nature repère	PLAQUE ACIER	
Cote repère	134.15	
Hauteur repère / sol (m)	0.14	
Date niveau d'eau		07/11/2024
Niveau d'eau/repère (m)		11.25
Cote niveau d'eau (m NGF)		122.9

Caractéristiques

Nappe captée	
Profondeur (m)	
Diamètre tubage (mm)	
Date réalisation	

Conseil départemental d'Eure-et-Loir

Campagne piézométrique de la nappe de la craie libre - novembre 2024

N° BSS	MOT_1	Type d'ouvrage	PUITS
Indice		Usage	Inutilisé

Localisation - données générales

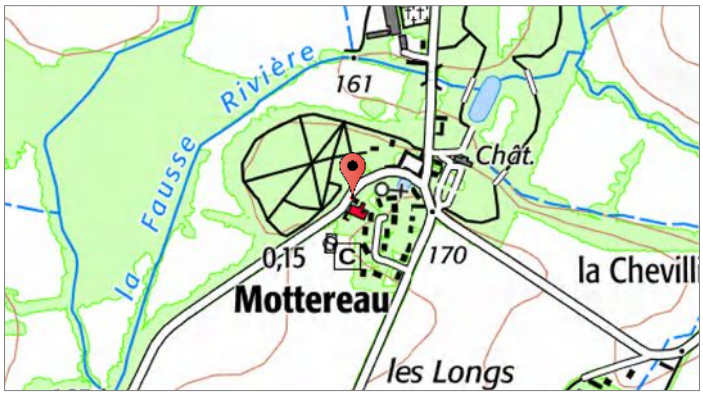

Commune	MOTTEREAU
Lieu-dit	
X L93 (m)	564646.25
Y L93 (m)	6796469.52
Z BSS (m)	0

Nivellement

Nature repère		
Cote repère	167.35	
Hauteur repère / sol (m)	0.15	
Date niveau d'eau		11/11/2024
Niveau d'eau/repère (m)		1.81
Cote niveau d'eau (m NGF)		165.54

Caractéristiques

Nappe captée	
Profondeur (m)	
Diamètre tubage (m)	
Date réalisation	

Conseil départemental d'Eure-et-Loir

Campagne piézométrique de la nappe de la craie libre - novembre 2024

N° BSS	NER_001	Type d'ouvrage	FORAGE
Indice		Usage	Domestique

Localisation - données générales

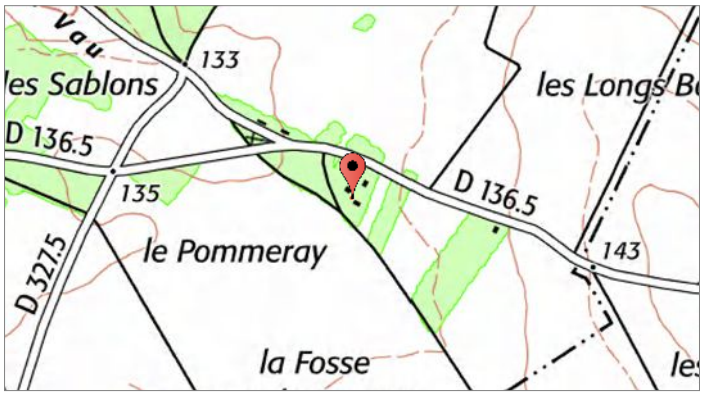

Commune	NERON
Lieu-dit	LE POMMERAY
X L93 (m)	591495.16
Y L93 (m)	6834040.78
Z BSS (m)	0

Nivellement

Nature repère		
Cote repère	134.98	
Hauteur repère / sol (m)	0,00	
Date niveau d'eau		23/10/2024
Niveau d'eau/repère (m)		27.45
Cote niveau d'eau (m NGF)		107.53

Caractéristiques

Nappe captée	
Profondeur (m)	
Diamètre tubage (m)	
Date réalisation	

Conseil départemental d'Eure-et-Loir

Campagne piézométrique de la nappe de la craie libre - novembre 2024

N° BSS	POI_1	Type d'ouvrage	FORAGE
Indice		Usage	Irrigation

Localisation - données générales

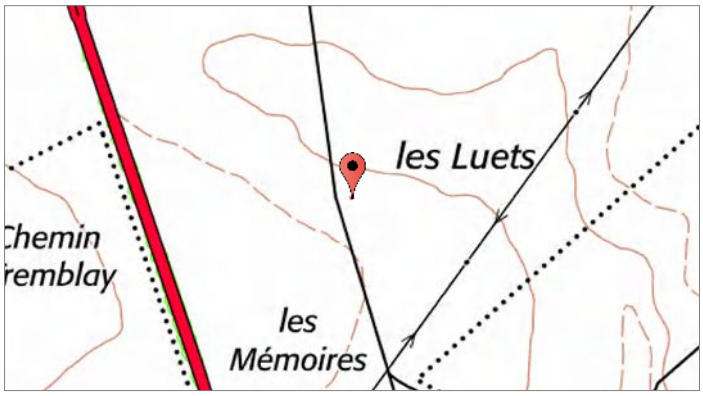

Commune	POIVILLIERS
Lieu-dit	
X L93 (m)	587304.86
Y L93 (m)	6822861.31
Z BSS (m)	0

Nivellement

Nature repère	IPN	
Cote repère	158.18	
Hauteur repère / sol (m)	0.65	
Date niveau d'eau		04/11/2024
Niveau d'eau/repère (m)		35.31
Cote niveau d'eau (m NGF)		122.87

Caractéristiques

Nappe captée	
Profondeur (m)	
Diamètre tubage (mm)	
Date réalisation	

Conseil départemental d'Eure-et-Loir

Campagne piézométrique de la nappe de la craie libre - novembre 2024

N° BSS	PRE_1	Type d'ouvrage	PUITS
Indice		Usage	Inutilisé

Localisation - données générales

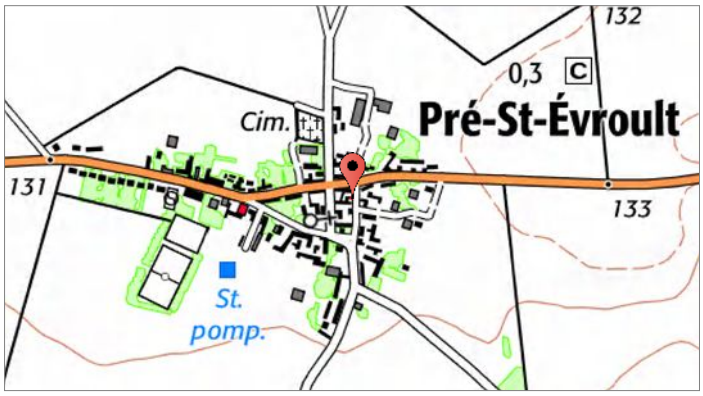

Commune	PRES-ST-EVROULT
Lieu-dit	
X L93 (m)	586200.44
Y L93 (m)	6788234.26
Z BSS (m)	0

Nivellement

Nature repère	PLAQUE ACIER	
Cote repère	129.17	
Hauteur repère / sol (m)	0.17	
Date niveau d'eau		07/11/2024
Niveau d'eau/repère (m)		14.81
Cote niveau d'eau (m NGF)		114.36

Caractéristiques

Nappe captée	
Profondeur (m)	
Diamètre tubage (mm)	
Date réalisation	

Conseil départemental d'Eure-et-Loir

Campagne piézométrique de la nappe de la craie libre - novembre 2024

N° BSS	REV_1	Type d'ouvrage	PUITS
Indice		Usage	Inutilisé

Localisation - données générales

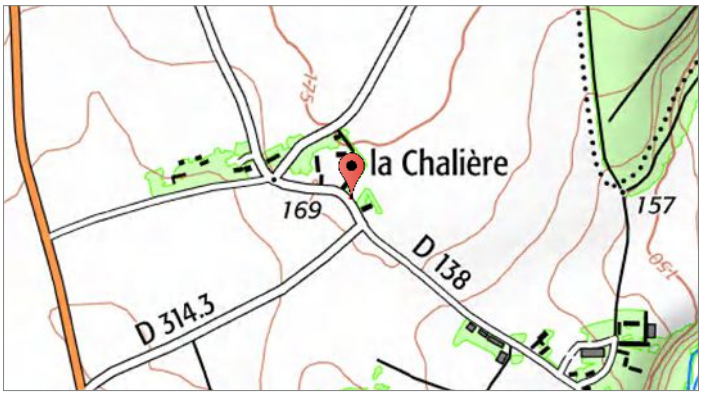

Commune	REVERCOURT
Lieu-dit	
X L93 (m)	558641.26
Y L93 (m)	6848844.98
Z BSS (m)	0

Nivellement

Nature repère	PLAQUE ACIER	
Cote repère	169.81	
Hauteur repère / sol (m)	0,00	
Date niveau d'eau		25/11/2024
Niveau d'eau/repère (m)		36.83
Cote niveau d'eau (m NGF)		132.98

Caractéristiques

Nappe captée	
Profondeur (m)	
Diamètre tubage (mm)	
Date réalisation	

Conseil départemental d'Eure-et-Loir

Campagne piézométrique de la nappe de la craie libre - novembre 2024

N° BSS	STGERMAIN_1	Type d'ouvrage	PUITS
Indice		Usage	Inutilisé

Localisation - données générales

Commune	SAINT-GERMAIN-LE-GAILLARD
Lieu-dit	
X L93 (m)	569711.65
Y L93 (m)	6814995.22
Z BSS (m)	0

Nivellement

Nature repère	PLAQUE ACIER	
Cote repère	180.31	
Hauteur repère / sol (m)	0.16	
Date niveau d'eau		04/11/2024
Niveau d'eau/repère (m)		23.27
Cote niveau d'eau (m NGF)		157.04

Caractéristiques

Nappe captée	
Profondeur (m)	
Diamètre tubage (mm)	
Date réalisation	

Conseil départemental d'Eure-et-Loir

Campagne piézométrique de la nappe de la craie libre - novembre 2024

N° BSS	STLU_1	Type d'ouvrage	PUITS
Indice		Usage	Inutilisé

Localisation - données générales

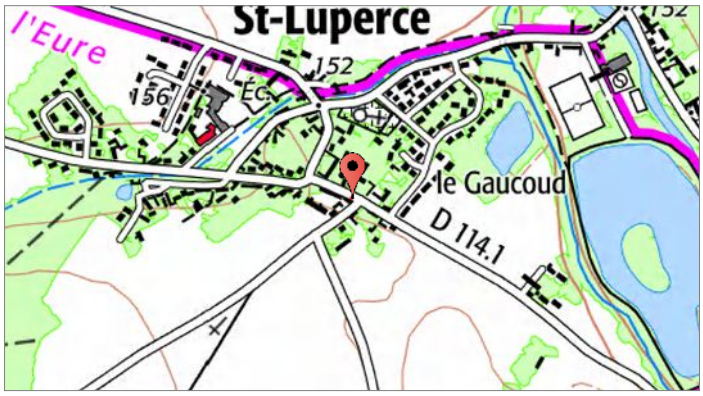

Commune	SAINT LUPERCE
Lieu-dit	
X L93 (m)	575550.28
Y L93 (m)	6816298.35
Z BSS (m)	0

Nivellement

Nature repère	PLAQUE ACIER	
Cote repère	153.25	
Hauteur repère / sol (m)	0.19	
Date niveau d'eau		05/11/2024
Niveau d'eau/repère (m)		13.17
Cote niveau d'eau (m NGF)		140.08

Caractéristiques

Nappe captée	
Profondeur (m)	
Diamètre tubage (mm)	
Date réalisation	

Conseil départemental d'Eure-et-Loir

Campagne piézométrique de la nappe de la craie libre - novembre 2024

N° BSS	THEUVILLE_1	Type d'ouvrage	PUITS
Indice		Usage	Inutilisé

Localisation - données générales

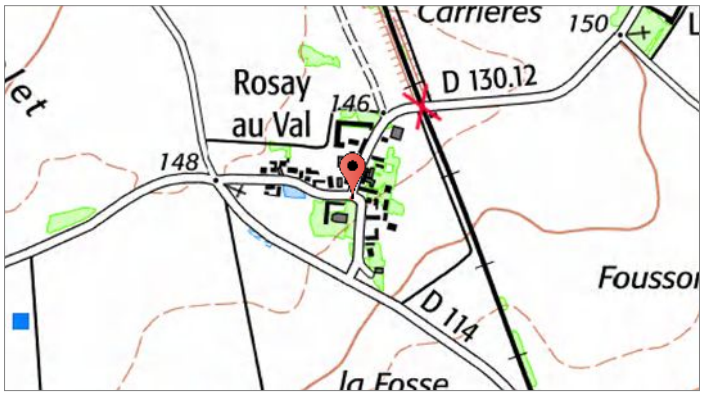

Commune	THEUVILLE
Lieu-dit	
X L93 (m)	595194.35
Y L93 (m)	6806423.65
Z BSS (m)	0

Nivellement

Nature repère	PLAQUE ACIER	
Cote repère	145.35	
Hauteur repère / sol (m)	0.16	
Date niveau d'eau		07/11/2024
Niveau d'eau/repère (m)		14.27
Cote niveau d'eau (m NGF)		131.08

Caractéristiques

Nappe captée	
Profondeur (m)	
Diamètre tubage (mm)	
Date réalisation	

Conseil départemental d'Eure-et-Loir

Campagne piézométrique de la nappe de la craie libre - novembre 2024

N° BSS	VIL_1	Type d'ouvrage	PUITS
Indice		Usage	Inutilisé

Localisation - données générales

Commune	VILLIERS ST ORIEN
Lieu-dit	
X L93 (m)	586267.82
Y L93 (m)	6782401.20
Z BSS (m)	0

Nivellement

Nature repère	PLAQUE ACIER	
Cote repère	137.35	
Hauteur repère / sol (m)	0,00	
Date niveau d'eau		14/11/2024
Niveau d'eau/repère (m)		25.5
Cote niveau d'eau (m NGF)		111.85

Caractéristiques

Nappe captée	
Profondeur (m)	
Diamètre tubage (m)	
Date réalisation	

Conseil départemental d'Eure-et-Loir

Campagne piézométrique de la nappe de la craie libre - novembre 2024

N° BSS	VIL_2	Type d'ouvrage	PUITS
Indice		Usage	Inutilisé

Localisation - données générales

Commune	VILLEMEUX SUR EURE
Lieu-dit	
X L93 (m)	586366.01
Y L93 (m)	6843912.79
Z BSS (m)	0

Nivellement

Nature repère	REGARD	
Cote repère	84.57	
Hauteur repère / sol (m)	0.47	
Date niveau d'eau		21/11/2024
Niveau d'eau/repère (m)		1.75
Cote niveau d'eau (m NGF)		82.82

Caractéristiques

Nappe captée	
Profondeur (m)	
Diamètre tubage (mm)	
Date réalisation	

Conseil départemental d'Eure-et-Loir

Campagne piézométrique de la nappe de la craie libre - novembre 2024

N° BSS	VILMOR_1	Type d'ouvrage	PUITS
Indice		Usage	Agricole

Localisation - données générales

Commune	VILLIERS LE MORHIER
Lieu-dit	
X L93 (m)	595543.02
Y L93 (m)	6836861.62
Z BSS (m)	0

Nivellement

Nature repère	PLAQUE ACIER	
Cote repère	112.36	
Hauteur repère / sol (m)	0.15	
Date niveau d'eau		19/11/2024
Niveau d'eau/repère (m)		15.58
Cote niveau d'eau (m NGF)		96.78

Caractéristiques

Nappe captée	
Profondeur (m)	
Diamètre tubage (mm)	
Date réalisation	

EAUX DE SURFACE

Conseil départemental d'Eure-et-Loir

Campagne piézométrique de la nappe de la craie libre - novembre 2024 - points d'eau de surface

Localisation - données générales

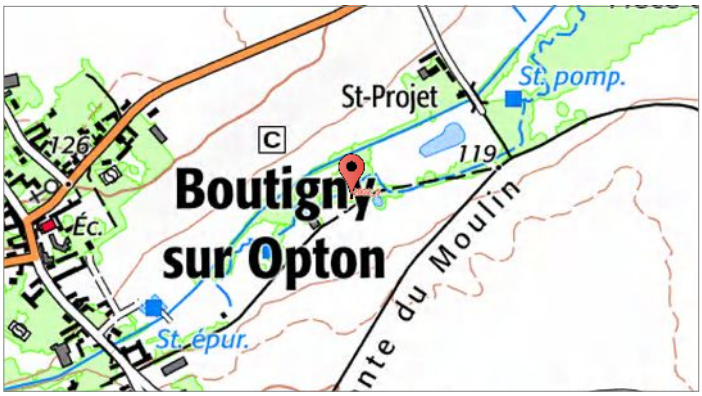

Nom	
Commune	BOUTIGNY-PROUAIS
Lieu-dit	Ã l'Est du bourg
X L93 (m)	596683.30
Y L93 (m)	6850374.89

Observation eau de surface et nivellement

Nature observation	Source
Date observation	27/11/2024
Altitude niveau d'eau (m NGF)	114.42
Altitude lit (m NGF)	113.8
Ecoulement	Faible

Observations

Conseil départemental d'Eure-et-Loir

Campagne piézométrique de la nappe de la craie libre - novembre 2024 - points d'eau de surface

Localisation - données générales

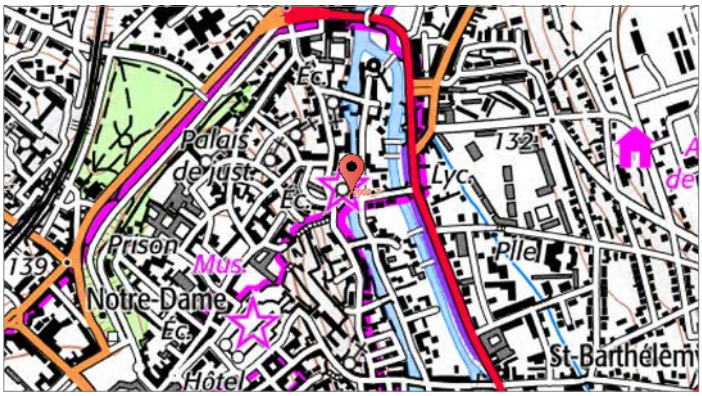

Nom	
Commune	CHARTRES
Lieu-dit	Collégiale St André
X L93 (m)	588360.84
Y L93 (m)	6817699.91

Observation eau de surface et nivellement

Nature observation	Source
Date observation	27/11/2024
Altitude niveau d'eau (m NGF)	121.54
Altitude lit (m NGF)	121.52
Ecoulement	Faible

Observations

Conseil départemental d'Eure-et-Loir

Campagne piézométrique de la nappe de la craie libre - novembre 2024 - points d'eau de surface

Localisation - données générales

Nom	
Commune	VER-LES-CHARTRES
Lieu-dit	La Varenne
X L93 (m)	587149.43
Y L93 (m)	6811070.33

Observation eau de surface et nivellement

Nature observation	Source
Date observation	27/11/2024
Altitude niveau d'eau (m NGF)	128.79
Altitude lit (m NGF)	127.84
Ecoulement	Faible

Observations

Conseil départemental d'Eure-et-Loir

Campagne piézométrique de la nappe de la craie libre - novembre 2024 - points d'eau de surface

Localisation - données générales

Nom	
Commune	LA MANCELIERE
Lieu-dit	Fontaine de l'Osier
X L93 (m)	551862.01
Y L93 (m)	6839055.08

Observation eau de surface et nivellement

Nature observation	Source
Date observation	25/11/2024
Altitude niveau d'eau (m NGF)	190
Altitude lit (m NGF)	189.69
Ecoulement	

Observations

Conseil départemental d'Eure-et-Loir

Campagne piézométrique de la nappe de la craie libre - novembre 2024 - points d'eau de surface

Localisation - données générales

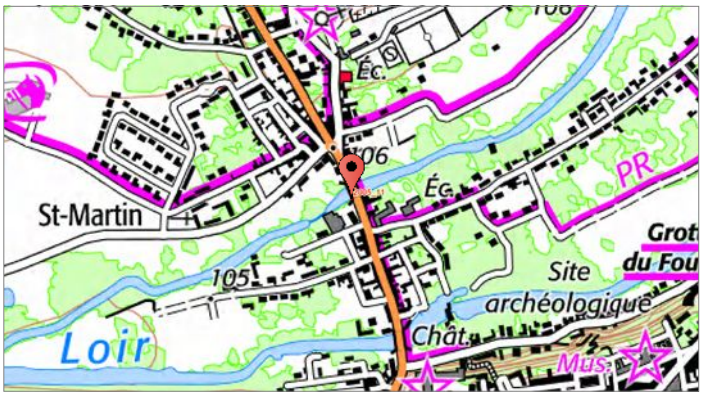

Nom	Loir
Commune	CHATEAUDUN
Lieu-dit	Centre
X L93 (m)	574988.16
Y L93 (m)	6776161.93

Observation eau de surface et nivellement

Nature observation	Rivière
Date observation	26/11/2024
Altitude niveau d'eau (m NGF)	103.02
Altitude lit (m NGF)	102.11
Ecoulement	



Observations

Conseil départemental d'Eure-et-Loir

Campagne piézométrique de la nappe de la craie libre - novembre 2024 - points d'eau de surface

Localisation - données générales

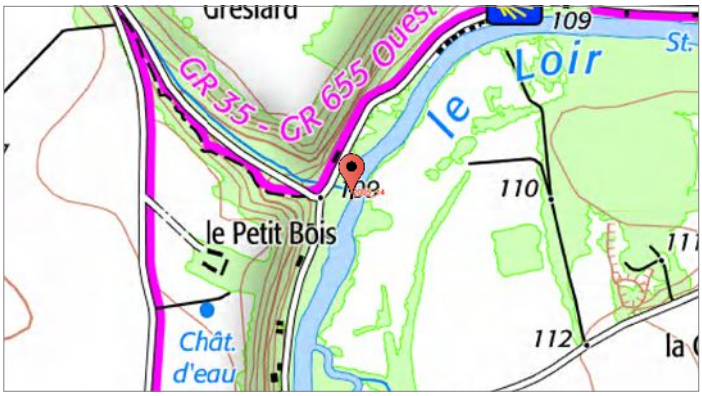

Nom	Loir
Commune	MARBOUE
Lieu-dit	Le croc Marbot
X L93 (m)	574761.63
Y L93 (m)	6780023.86

Observation eau de surface et nivellement

Nature observation	Rivière
Date observation	26/11/2024
Altitude niveau d'eau (m NGF)	104.13
Altitude lit (m NGF)	102.63
Ecoulement	

Observations

Conseil départemental d'Eure-et-Loir

Campagne piézométrique de la nappe de la craie libre - novembre 2024 - points d'eau de surface

Localisation - données générales

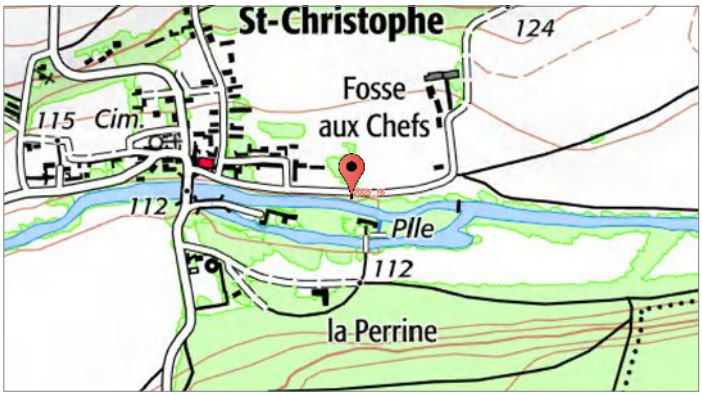

Nom	
Commune	SAINT-CHRISTOPHE
Lieu-dit	St Christophe
X L93 (m)	578709.93
Y L93 (m)	6781896.90

Observation eau de surface et nivellement

Nature observation	Rivière
Date observation	26/11/2024
Altitude niveau d'eau (m NGF)	107.74
Altitude lit (m NGF)	107.99
Ecoulement	



Observations

Conseil départemental d'Eure-et-Loir

Campagne piézométrique de la nappe de la craie libre - novembre 2024 - points d'eau de surface

Localisation - données générales

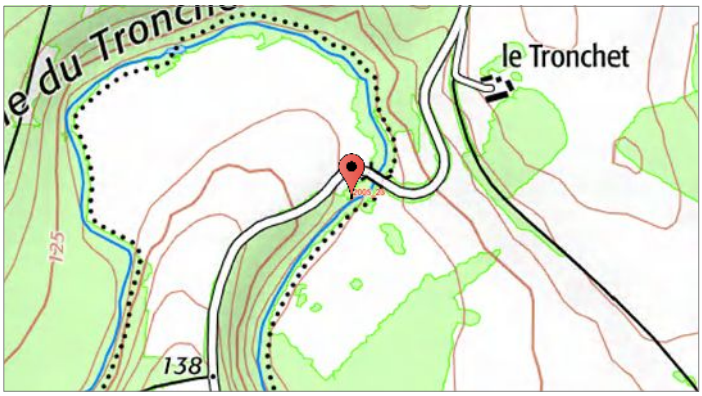

Nom	
Commune	LANGEY
Lieu-dit	le Tronchet
X L93 (m)	567004.55
Y L93 (m)	6775405.74

Observation eau de surface et nivellement

Nature observation	Rivière
Date observation	26/11/2024
Altitude niveau d'eau (m NGF)	114.31
Altitude lit (m NGF)	113.31
Ecoulement	

Observations

Conseil départemental d'Eure-et-Loir

Campagne piézométrique de la nappe de la craie libre - novembre 2024 - points d'eau de surface

Localisation - données générales

Nom	
Commune	SAINT-PELLERIN
Lieu-dit	La Varenne
X L93 (m)	562371.65
Y L93 (m)	6776697.26

Observation eau de surface et nivellement

Nature observation	Rivière
Date observation	26/11/2024
Altitude niveau d'eau (m NGF)	129.47
Altitude lit (m NGF)	128.47
Ecoulement	

Observations

Conseil départemental d'Eure-et-Loir

Campagne piézométrique de la nappe de la craie libre - novembre 2024 - points d'eau de surface

Localisation - données générales

Nom	
Commune	YEVRES
Lieu-dit	Montemont
X L93 (m)	568842.27
Y L93 (m)	6791625.59

Observation eau de surface et nivellement

Nature observation	Rivière
Date observation	27/11/2024
Altitude niveau d'eau (m NGF)	137.43
Altitude lit (m NGF)	137.18
Ecoulement	

Observations

Conseil départemental d'Eure-et-Loir

Campagne piézométrique de la nappe de la craie libre - novembre 2024 - points d'eau de surface

Localisation - données générales

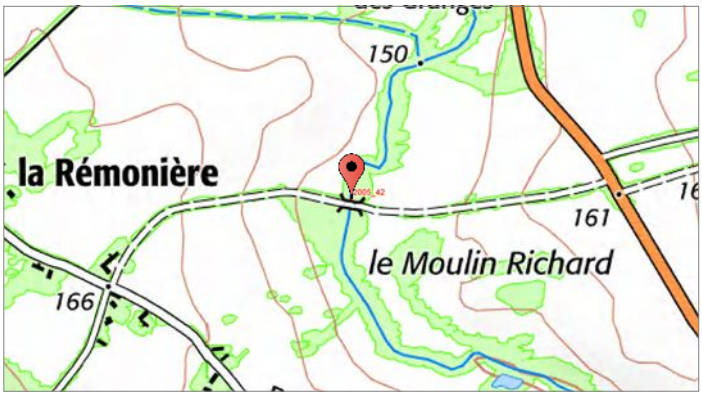

Nom	
Commune	ARROU
Lieu-dit	Moulin Richard
X L93 (m)	557967.74
Y L93 (m)	6781454.38

Observation eau de surface et nivellement

Nature observation	Rivière
Date observation	12/11/2024
Altitude niveau d'eau (m NGF)	149.69
Altitude lit (m NGF)	149.24
Ecoulement	

Observations

Conseil départemental d'Eure-et-Loir

Campagne piézométrique de la nappe de la craie libre - novembre 2024 - points d'eau de surface

Localisation - données générales

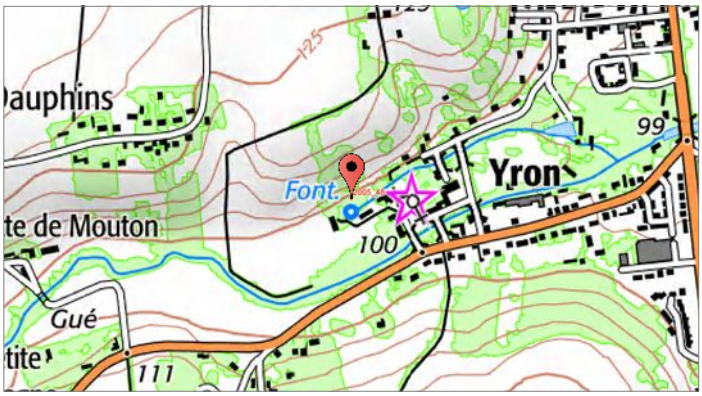

Nom	
Commune	CLOYES-SUR-LE-LOIR
Lieu-dit	l' Yron
X L93 (m)	567551.25
Y L93 (m)	6767121.87

Observation eau de surface et nivellement

Nature observation	Source
Date observation	26/11/2024
Altitude niveau d'eau (m NGF)	96.74
Altitude lit (m NGF)	96.39
Ecoulement	

Observations

Eau trouble (précipitations)

Conseil départemental d'Eure-et-Loir

Campagne piézométrique de la nappe de la craie libre - novembre 2024 - points d'eau de surface

Localisation - données générales

Nom	St Félicité
Commune	MONTIGNY-LE-GANNELON
Lieu-dit	Lavoir
X L93 (m)	568480.35
Y L93 (m)	6769437.75

Observation eau de surface et nivellement

Nature observation	Source
Date observation	26/11/2024
Altitude niveau d'eau (m NGF)	94.13
Altitude lit (m NGF)	93.75
Ecoulement	

Observations

Conseil départemental d'Eure-et-Loir

Campagne piézométrique de la nappe de la craie libre - novembre 2024 - points d'eau de surface

Localisation - données générales

Nom	
Commune	SAINT-HILAIRE-SUR-YERRE
Lieu-dit	le Vivier
X L93 (m)	569541.69
Y L93 (m)	6772516.71

Observation eau de surface et nivellement

Nature observation	Source
Date observation	26/11/2024
Altitude niveau d'eau (m NGF)	101.33
Altitude lit (m NGF)	99.83
Ecoulement	

Observations

Conseil départemental d'Eure-et-Loir

Campagne piézométrique de la nappe de la craie libre - novembre 2024 - points d'eau de surface

Localisation - données générales

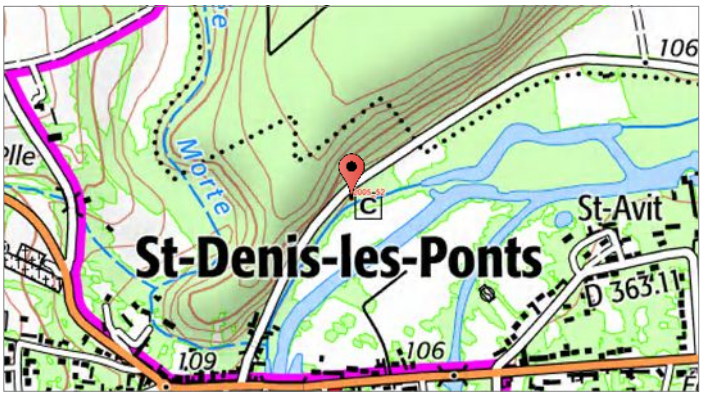

Nom	
Commune	SAINT-DENIS-LES-PONTS
Lieu-dit	Lavoir de St Denis I
X L93 (m)	572819.65
Y L93 (m)	6775848.36

Observation eau de surface et nivellement

Nature observation	Source
Date observation	26/11/2024
Altitude niveau d'eau (m NGF)	102.17
Altitude lit (m NGF)	101.52
Ecoulement	

Observations

Conseil départemental d'Eure-et-Loir

Campagne piézométrique de la nappe de la craie libre - novembre 2024 - points d'eau de surface

Localisation - données générales

Nom	
Commune	NOTTONVILLE
Lieu-dit	La Goure de Spoy
X L93 (m)	588472.46
Y L93 (m)	6780039.92

Observation eau de surface et nivellement

Nature observation	Source
Date observation	14/11/2024
Altitude niveau d'eau (m NGF)	111.31
Altitude lit (m NGF)	110.65
Ecoulement	

Observations

Conseil départemental d'Eure-et-Loir

Campagne piézométrique de la nappe de la craie libre - novembre 2024 - points d'eau de surface

Localisation - données générales

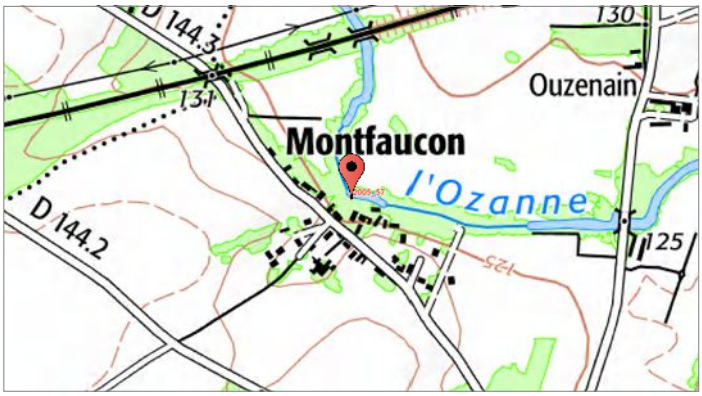

Nom	BSS000XZMY
Commune	BONNEVAL
Lieu-dit	Montfaucon
X L93 (m)	578457.59
Y L93 (m)	6789260.66

Observation eau de surface et nivellement

Nature observation	Source
Date observation	27/11/2024
Altitude niveau d'eau (m NGF)	121.75
Altitude lit (m NGF)	121.11
Ecoulement	Faible

Observations

Conseil départemental d'Eure-et-Loir

Campagne piézométrique de la nappe de la craie libre - novembre 2024 - points d'eau de surface

Localisation - données générales

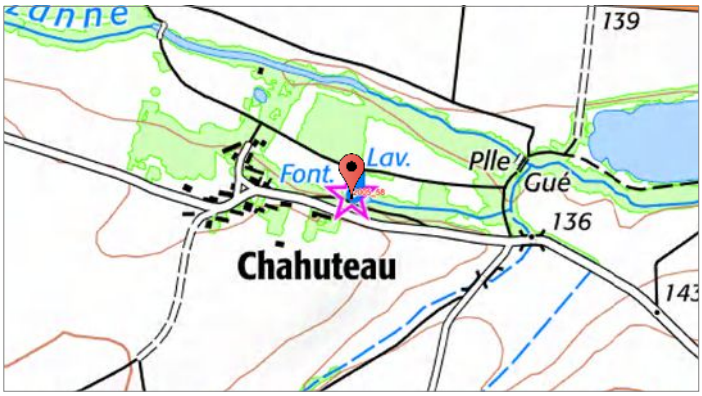

Nom	
Commune	DANGEAU
Lieu-dit	Chahuteau
X L93 (m)	571028.03
Y L93 (m)	6791080.26

Observation eau de surface et nivellement

Nature observation	Source
Date observation	27/11/2024
Altitude niveau d'eau (m NGF)	133.93
Altitude lit (m NGF)	133.09
Ecoulement	Faible

Observations

Conseil départemental d'Eure-et-Loir

Campagne piézométrique de la nappe de la craie libre - novembre 2024 - points d'eau de surface

Localisation - données générales

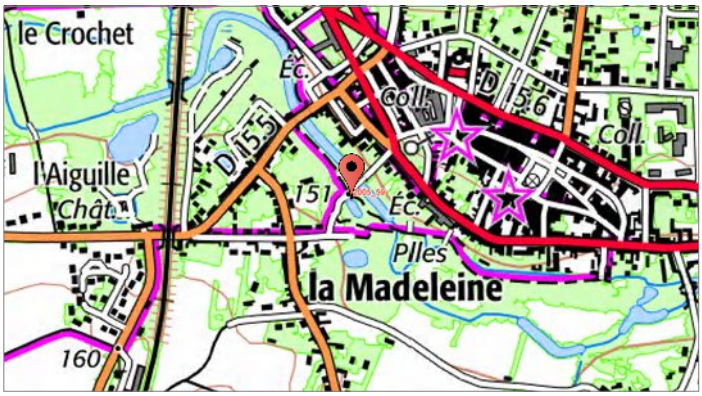

Nom	
Commune	BROU
Lieu-dit	la Madeleine
X L93 (m)	563597.28
Y L93 (m)	6791456.25

Observation eau de surface et nivellement

Nature observation	Source
Date observation	27/11/2024
Altitude niveau d'eau (m NGF)	147.44
Altitude lit (m NGF)	145.44
Ecoulement	

Observations

Conseil départemental d'Eure-et-Loir

Campagne piézométrique de la nappe de la craie libre - novembre 2024 - points d'eau de surface

Localisation - données générales

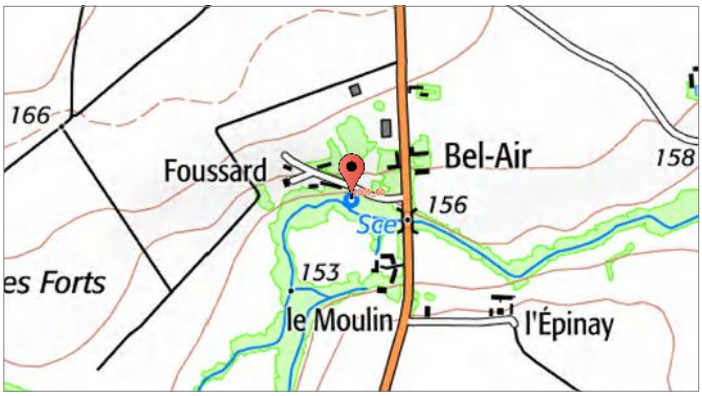

Nom	
Commune	VIEUVICQ
Lieu-dit	Bel Air
X L93 (m)	567468.23
Y L93 (m)	6796875.18

Observation eau de surface et nivellement

Nature observation	Source
Date observation	11/11/2024
Altitude niveau d'eau (m NGF)	150.96
Altitude lit (m NGF)	150.95
Ecoulement	Faible

Observations

Conseil départemental d'Eure-et-Loir

Campagne piézométrique de la nappe de la craie libre - novembre 2024 - points d'eau de surface

Localisation - données générales

Nom	
Commune	ARROU
Lieu-dit	Fontaine Measlet
X L93 (m)	557330.79
Y L93 (m)	6783286.92

Observation eau de surface et nivellement

Nature observation	Source
Date observation	12/11/2024
Altitude niveau d'eau (m NGF)	155.69
Altitude lit (m NGF)	155.67
Ecoulement	Faible

Observations

Conseil départemental d'Eure-et-Loir

Campagne piézométrique de la nappe de la craie libre - novembre 2024 - points d'eau de surface

Localisation - données générales

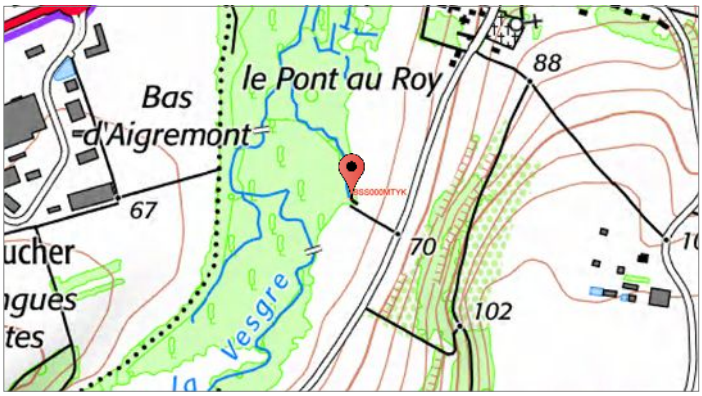

Nom	01815X0001
Commune	OULINS
Lieu-dit	Pont du Roi-Lavoir
X L93 (m)	587534.33
Y L93 (m)	6863403.95

Observation eau de surface et nivellement

Nature observation	Source
Date observation	27/11/2024
Altitude niveau d'eau (m NGF)	58.86
Altitude lit (m NGF)	58.43
Ecoulement	Faible

Observations

Conseil départemental d'Eure-et-Loir

Campagne piézométrique de la nappe de la craie libre - novembre 2024 - points d'eau de surface

Localisation - données générales

Nom	02165X0049
Commune	SAINT-MAIXME-HAUTERIVE
Lieu-dit	La Gouffrerie
X L93 (m)	564178.57
Y L93 (m)	6835923.83

Observation eau de surface et nivellement

Nature observation	Source
Date observation	29/10/2024
Altitude niveau d'eau (m NGF)	153.89
Altitude lit (m NGF)	153.56
Ecoulement	Faible

Observations

Conseil départemental d'Eure-et-Loir

Campagne piézométrique de la nappe de la craie libre - novembre 2024 - points d'eau de surface

Localisation - données générales

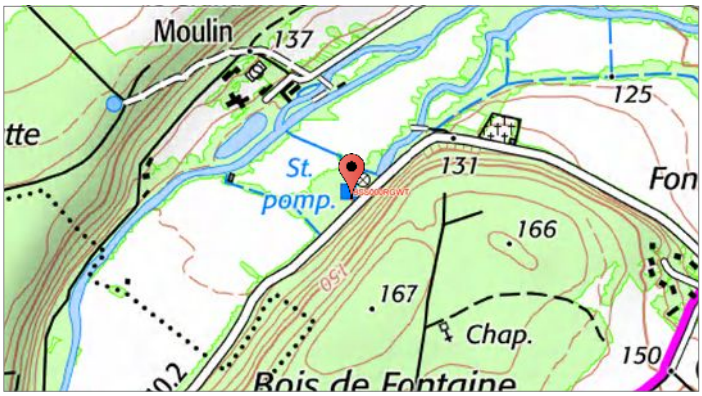

Nom	02166X0013
Commune	FONTAINE-LES-RIBOUTS
Lieu-dit	Le Grand Moulin
X L93 (m)	570653.43
Y L93 (m)	6840892.04

Observation eau de surface et nivellement

Nature observation	Source captée
Date observation	27/11/2024
Altitude niveau d'eau (m NGF)	123.36
Altitude lit (m NGF)	123.18
Ecoulement	

Observations

Conseil départemental d'Eure-et-Loir

Campagne piézométrique de la nappe de la craie libre - novembre 2024 - points d'eau de surface

Localisation - données générales

Nom	02166X0018
Commune	SAINT-ANGE-ET-TORCAY
Lieu-dit	St Ange_La Guillerie
X L93 (m)	568182.91
Y L93 (m)	6840461.54

Observation eau de surface et nivellement

Nature observation	Source
Date observation	29/10/2024
Altitude niveau d'eau (m NGF)	133.57
Altitude lit (m NGF)	132.15
Ecoulement	Faible

Observations

telosia
EAU SOL ENVIRONNEMENT

Conseil départemental d'Eure-et-Loir

Campagne piézométrique de la nappe de la craie libre - novembre 2024 - points d'eau de surface

Localisation - données générales

Nom	02167X0010
Commune	AUNAY-SOUS-CRECY
Lieu-dit	Pont Bois
X L93 (m)	575463.69
Y L93 (m)	6842675.26

Observation eau de surface et nivellement

Nature observation	Source
Date observation	21/11/2024
Altitude niveau d'eau (m NGF)	108.18
Altitude lit (m NGF)	107.86
Ecoulement	Faible

Observations

Conseil départemental d'Eure-et-Loir

Campagne piézométrique de la nappe de la craie libre - novembre 2024 - points d'eau de surface

Localisation - données générales

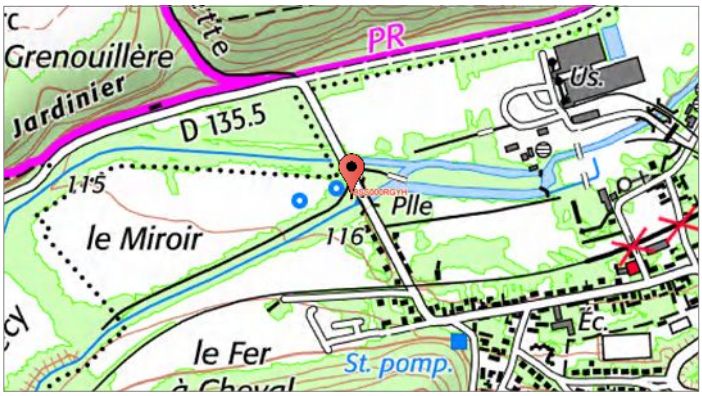

Nom	02167X0012
Commune	AUNAY-SOUS-CRECY
Lieu-dit	La Grenouillère
X L93 (m)	574685.52
Y L93 (m)	6842636.35

Observation eau de surface et nivellement

Nature observation	Source
Date observation	27/11/2024
Altitude niveau d'eau (m NGF)	110.33
Altitude lit (m NGF)	108.83
Ecoulement	

Observations

Conseil départemental d'Eure-et-Loir

Campagne piézométrique de la nappe de la craie libre - novembre 2024 - points d'eau de surface

Localisation - données générales

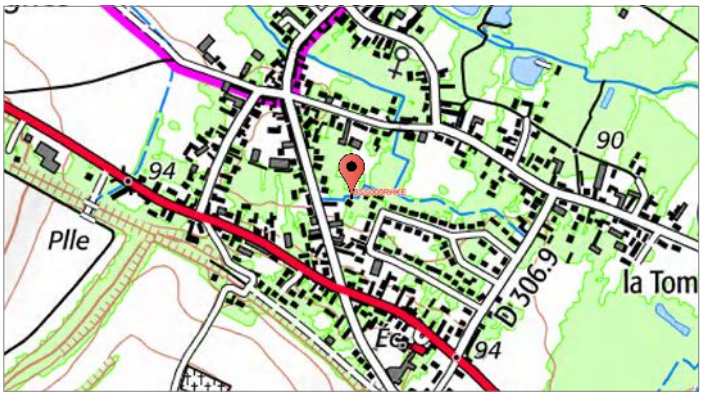

Nom	02175X0011
Commune	CHAUDON
Lieu-dit	Rue des Fontaines
X L93 (m)	589347.64
Y L93 (m)	6841243.90

Observation eau de surface et nivellement

Nature observation	Source
Date observation	21/11/2024
Altitude niveau d'eau (m NGF)	87.25
Altitude lit (m NGF)	86.93
Ecoulement	

Observations

Conseil départemental d'Eure-et-Loir

Campagne piézométrique de la nappe de la craie libre - novembre 2024 - points d'eau de surface

Localisation - données générales

Nom	02175X0013
Commune	CHAUDON
Lieu-dit	Les Marais
X L93 (m)	589766.49
Y L93 (m)	6840767.30

Observation eau de surface et nivellement

Nature observation	Source
Date observation	21/11/2024
Altitude niveau d'eau (m NGF)	87.71
Altitude lit (m NGF)	87.3
Ecoulement	Faible

Observations

Conseil départemental d'Eure-et-Loir

Campagne piézométrique de la nappe de la craie libre - novembre 2024 - points d'eau de surface

Localisation - données générales

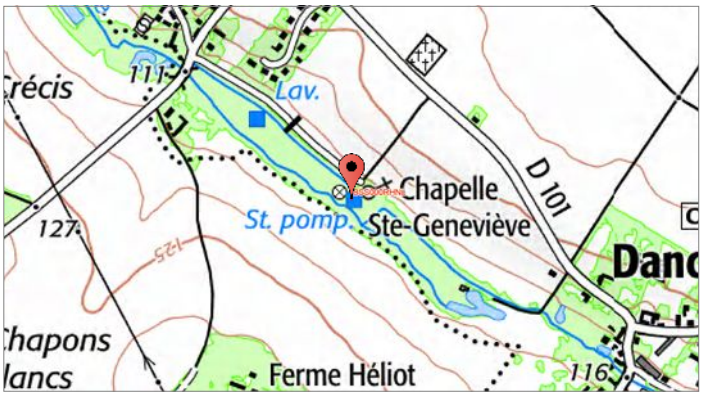

Nom	02176X0019
Commune	SENANTES
Lieu-dit	Chlle Ste Geneviève
X L93 (m)	595025.82
Y L93 (m)	6840476.99

Observation eau de surface et nivellement

Nature observation	Source captée
Date observation	19/11/2024
Altitude niveau d'eau (m NGF)	110.4
Altitude lit (m NGF)	109.8
Ecoulement	Faible

Observations

Conseil départemental d'Eure-et-Loir

Campagne piézométrique de la nappe de la craie libre - novembre 2024 - points d'eau de surface

Localisation - données générales

Nom	02552X0026
Commune	SAINT-PIAT
Lieu-dit	Les Martels
X L93 (m)	594812.71
Y L93 (m)	6826966.57

Observation eau de surface et nivellement

Nature observation	Source
Date observation	29/10/2024
Altitude niveau d'eau (m NGF)	104.23
Altitude lit (m NGF)	103.94
Ecoulement	

Observations

Conseil départemental d'Eure-et-Loir

Campagne piézométrique de la nappe de la craie libre - novembre 2024 - points d'eau de surface

Localisation - données générales

Nom	02555X0041
Commune	LUISANT
Lieu-dit	Bas de Luisant
X L93 (m)	587513.26
Y L93 (m)	6815183.77

Observation eau de surface et nivellement

Nature observation	Source
Date observation	27/11/2024
Altitude niveau d'eau (m NGF)	125.35
Altitude lit (m NGF)	125.12
Ecoulement	Faible

Observations

Conseil départemental d'Eure-et-Loir

Campagne piézométrique de la nappe de la craie libre - novembre 2024 - points d'eau de surface

Localisation - données générales

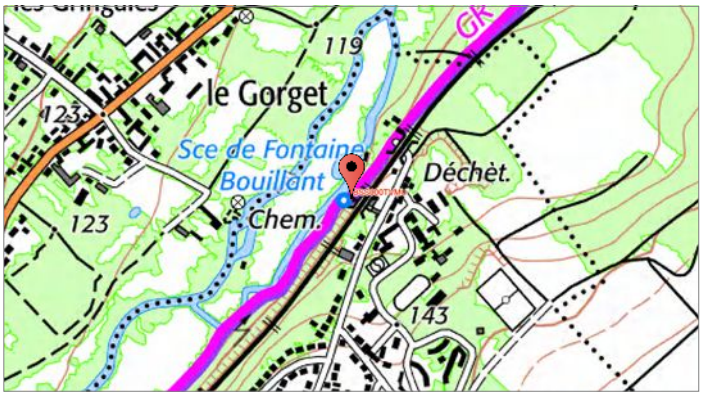

Nom	02555X0057
Commune	CHAMPHOL
Lieu-dit	Fontaine Bouillan
X L93 (m)	589387.12
Y L93 (m)	6820830.53

Observation eau de surface et nivellement

Nature observation	Source
Date observation	27/11/2024
Altitude niveau d'eau (m NGF)	116.15
Altitude lit (m NGF)	115.91
Ecoulement	Faible



Observations

Conseil départemental d'Eure-et-Loir

Campagne piézométrique de la nappe de la craie libre - novembre 2024 - points d'eau de surface

Localisation - données générales

Nom	
Commune	VILLIERS-LE-MORHIER
Lieu-dit	MALMAISON
X L93 (m)	593705.52
Y L93 (m)	6835138.53

Observation eau de surface et nivellement



Nature observation	Plan d'eau
Date observation	10/10/2024
Altitude niveau d'eau (m NGF)	94.79
Altitude lit (m NGF)	94
Ecoulement	Non

Observations

telosia
EAU SOL ENVIRONNEMENT

Conseil départemental d'Eure-et-Loir

Campagne piézométrique de la nappe de la craie libre - novembre 2024 - points d'eau de surface

Localisation - données générales

Nom	
Commune	VILLIERS-LE-MORHIER
Lieu-dit	MALMAISON
X L93 (m)	593658.59
Y L93 (m)	6835172.75

Observation eau de surface et nivellement

Nature observation	Plan d'eau
Date observation	10/10/2024
Altitude niveau d'eau (m NGF)	96.55
Altitude lit (m NGF)	96.02
Ecoulement	Non

Observations

Conseil départemental d'Eure-et-Loir

Campagne piézométrique de la nappe de la craie libre - novembre 2024 - points d'eau de surface

Localisation - données générales

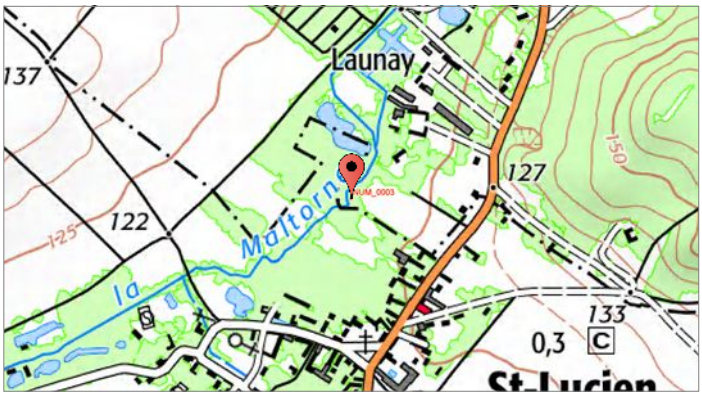

Nom	
Commune	SAINT-LUCIEN
Lieu-dit	
X L93 (m)	598612.19
Y L93 (m)	6839804.97

Observation eau de surface et nivellement

Nature observation	Source
Date observation	22/10/2024
Altitude niveau d'eau (m NGF)	122.82
Altitude lit (m NGF)	122.47
Ecoulement	Faible

Observations

Conseil départemental d'Eure-et-Loir

Campagne piézométrique de la nappe de la craie libre - novembre 2024 - points d'eau de surface

Localisation - données générales

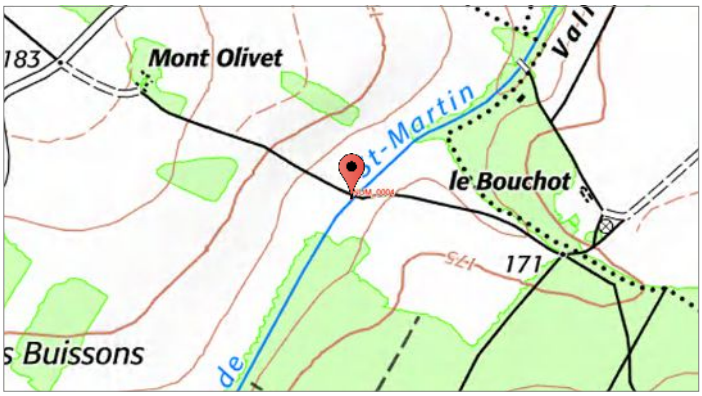

Nom	St Martin
Commune	JAUDRAIS
Lieu-dit	
X L93 (m)	562995.28
Y L93 (m)	6833812.24

Observation eau de surface et nivellement

Nature observation	Ruisseau
Date observation	24/10/2024
Altitude niveau d'eau (m NGF)	162.71
Altitude lit (m NGF)	163.21
Ecoulement	Faible

Observations

Conseil départemental d'Eure-et-Loir

Campagne piézométrique de la nappe de la craie libre - novembre 2024 - points d'eau de surface

Localisation - données générales

Nom	
Commune	MAILLEBOIS
Lieu-dit	st martin
X L93 (m)	564550.21
Y L93 (m)	6836740.40

Observation eau de surface et nivellement

Nature observation	Source
Date observation	29/10/2024
Altitude niveau d'eau (m NGF)	150.72
Altitude lit (m NGF)	148.62
Ecoulement	Faible

Observations

Conseil départemental d'Eure-et-Loir

Campagne piézométrique de la nappe de la craie libre - novembre 2024 - points d'eau de surface

Localisation - données générales

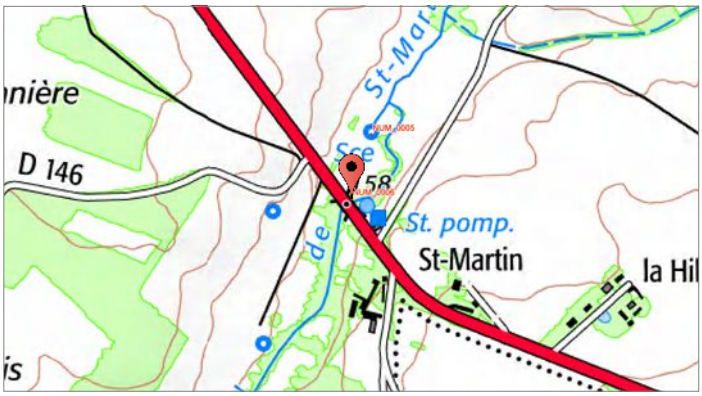

Nom	st martin
Commune	MAILLEBOIS
Lieu-dit	st martin
X L93 (m)	564514.13
Y L93 (m)	6836622.90

Observation eau de surface et nivellement

Nature observation	Rivière
Date observation	29/10/2024
Altitude niveau d'eau (m NGF)	151.39
Altitude lit (m NGF)	151.01
Ecoulement	Faible

Observations

Conseil départemental d'Eure-et-Loir

Campagne piézométrique de la nappe de la craie libre - novembre 2024 - points d'eau de surface

Localisation - données générales

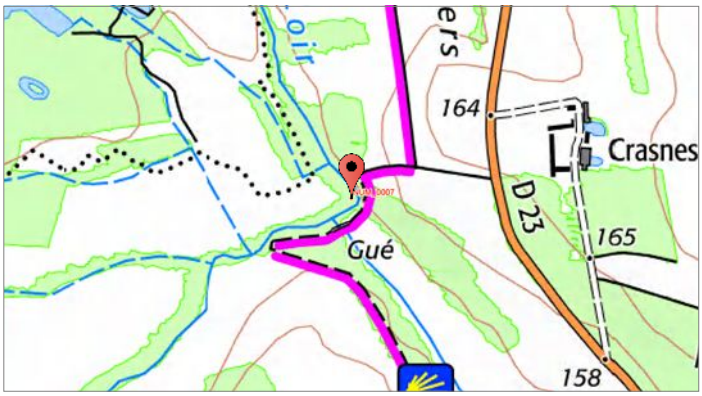

Nom	
Commune	ILLIERS-COMBRAY
Lieu-dit	CRANES
X L93 (m)	568526.80
Y L93 (m)	6803211.31

Observation eau de surface et nivellement

Nature observation	RUISSEAU
Date observation	06/11/2024
Altitude niveau d'eau (m NGF)	150.8
Altitude lit (m NGF)	150.59
Ecoulement	

Observations

Conseil départemental d'Eure-et-Loir

Campagne piézométrique de la nappe de la craie libre - novembre 2024 - points d'eau de surface

Localisation - données générales

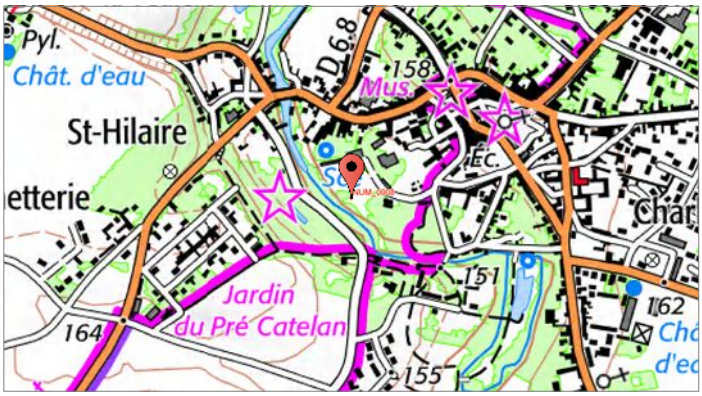

Nom	
Commune	ILLIERS-COMBRAY
Lieu-dit	
X L93 (m)	569559.38
Y L93 (m)	6801193.96

Observation eau de surface et nivellement

Nature observation	Source
Date observation	06/11/2024
Altitude niveau d'eau (m NGF)	153.3
Altitude lit (m NGF)	152.85
Ecoulement	Non

Observations

telosia
EAU SOL ENVIRONNEMENT

Conseil départemental d'Eure-et-Loir

Campagne piézométrique de la nappe de la craie libre - novembre 2024 - points d'eau de surface

Localisation - données générales

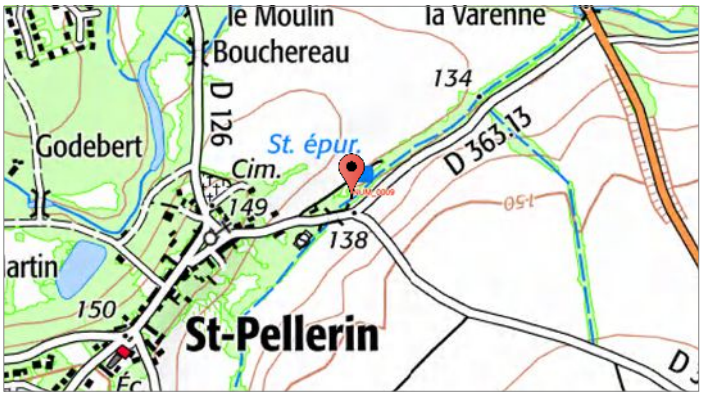

Nom	
Commune	SAINT-PELLERIN
Lieu-dit	
X L93 (m)	561896.18
Y L93 (m)	6776337.43

Observation eau de surface et nivellement

Nature observation	Ruisseau
Date observation	12/11/2024
Altitude niveau d'eau (m NGF)	131.79
Altitude lit (m NGF)	131.5
Ecoulement	

Observations

Conseil départemental d'Eure-et-Loir

Campagne piézométrique de la nappe de la craie libre - novembre 2024 - points d'eau de surface

Localisation - données générales

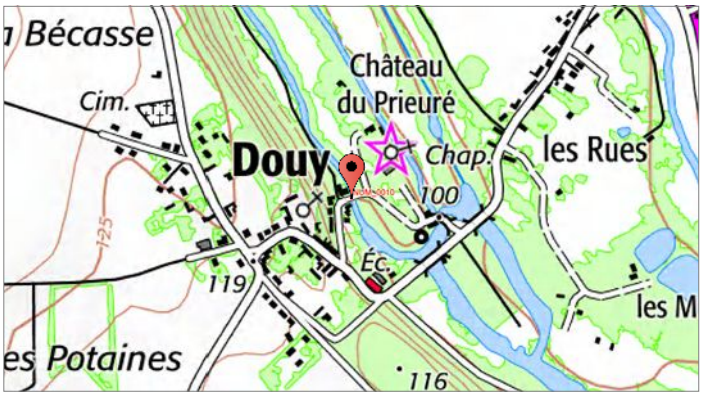

Nom	LOIR
Commune	DOUY
Lieu-dit	
X L93 (m)	571198.22
Y L93 (m)	6772136.38

Observation eau de surface et nivellement

Nature observation	Rivière
Date observation	14/11/2024
Altitude niveau d'eau (m NGF)	98.18
Altitude lit (m NGF)	97.86
Ecoulement	

Observations

Conseil départemental d'Eure-et-Loir

Campagne piézométrique de la nappe de la craie libre - novembre 2024 - points d'eau de surface

Localisation - données générales

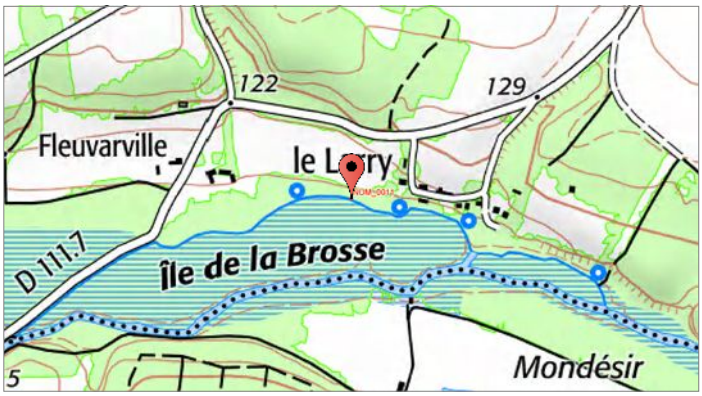

Nom	
Commune	VILLIERS-SAINT-ORIEN
Lieu-dit	
X L93 (m)	585495.33
Y L93 (m)	6781473.13

Observation eau de surface et nivellement

Nature observation	Source
Date observation	14/11/2024
Altitude niveau d'eau (m NGF)	110.94
Altitude lit (m NGF)	110.19
Ecoulement	Faible

Observations

Conseil départemental d'Eure-et-Loir

Campagne piézométrique de la nappe de la craie libre - novembre 2024 - points d'eau de surface

Localisation - données générales

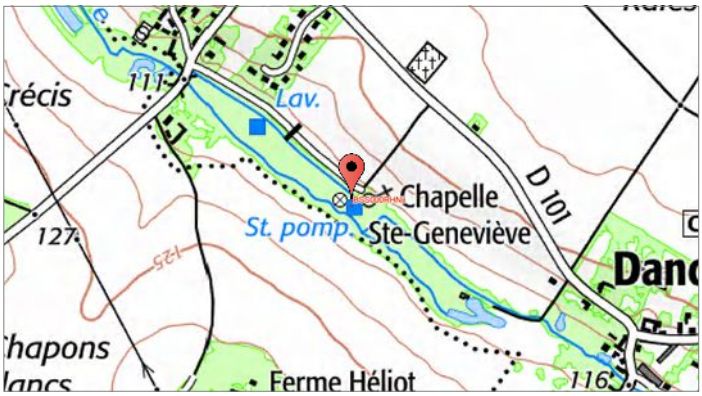

Nom	
Commune	SENANTES
Lieu-dit	
X L93 (m)	595025.30
Y L93 (m)	6840491.18

Observation eau de surface et nivellement

Nature observation	Source
Date observation	19/11/2024
Altitude niveau d'eau (m NGF)	109.7
Altitude lit (m NGF)	109.7
Ecoulement	

Observations

Conseil départemental d'Eure-et-Loir

Campagne piézométrique de la nappe de la craie libre - novembre 2024 - points d'eau de surface

Localisation - données générales

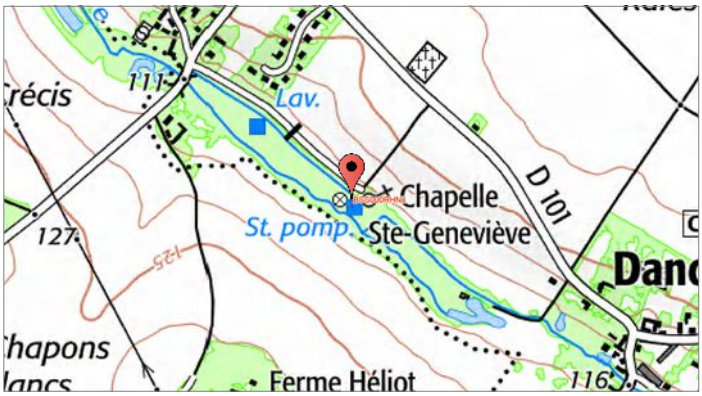

Nom	
Commune	SENANTES
Lieu-dit	
X L93 (m)	595025.32
Y L93 (m)	6840490.99

Observation eau de surface et nivellement

Nature observation	Ruisseau
Date observation	19/11/2024
Altitude niveau d'eau (m NGF)	109.99
Altitude lit (m NGF)	109.77
Ecoulement	

Observations

Conseil départemental d'Eure-et-Loir

Campagne piézométrique de la nappe de la craie libre - novembre 2024 - points d'eau de surface

Localisation - données générales

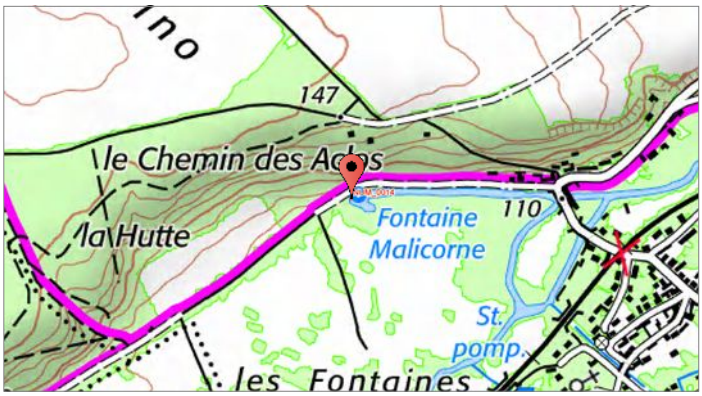

Nom	MALICORNE - BSS000RGYJ
Commune	TREON
Lieu-dit	MALICORNE
X L93 (m)	575717.72
Y L93 (m)	6843370.10

Observation eau de surface et nivellement

Nature observation	Résurgence
Date observation	21/11/2024
Altitude niveau d'eau (m NGF)	109.36
Altitude lit (m NGF)	107.86
Ecoulement	Faible

Observations

Conseil départemental d'Eure-et-Loir

Campagne piézométrique de la nappe de la craie libre - novembre 2024 - points d'eau de surface

Localisation - données générales

Nom	
Commune	ROMILLY-SUR-AIGRE
Lieu-dit	Jonchet
X L93 (m)	571422.08
Y L93 (m)	6766508.89

Observation eau de surface et nivellement

Nature observation	Source
Date observation	26/11/2024
Altitude niveau d'eau (m NGF)	94.33
Altitude lit (m NGF)	93.68
Ecoulement	Faible

Observations

Conseil départemental d'Eure-et-Loir

Campagne piézométrique de la nappe de la craie libre - novembre 2024 - points d'eau de surface

Localisation - données générales

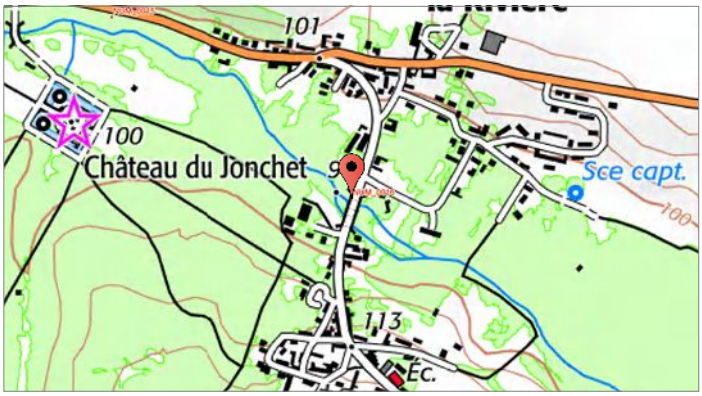

Nom	Aigre
Commune	ROMILLY-SUR-AIGRE
Lieu-dit	Romilly sur Aigre
X L93 (m)	571861.97
Y L93 (m)	6766177.10

Observation eau de surface et nivellement

Nature observation	Rivière
Date observation	26/11/2024
Altitude niveau d'eau (m NGF)	94.69
Altitude lit (m NGF)	94.35
Ecoulement	

Observations

Conseil départemental d'Eure-et-Loir

Campagne piézométrique de la nappe de la craie libre - novembre 2024 - points d'eau de surface

Localisation - données générales

Nom	
Commune	LA FERTE-VILLENEUIL
Lieu-dit	
X L93 (m)	577069.25
Y L93 (m)	6766189.39

Observation eau de surface et nivellement

Nature observation	Source
Date observation	26/11/2024
Altitude niveau d'eau (m NGF)	104.69
Altitude lit (m NGF)	104.31
Ecoulement	

Observations

Débit > 200 L/S

Conseil départemental d'Eure-et-Loir

Campagne piézométrique de la nappe de la craie libre - novembre 2024 - points d'eau de surface

Localisation - données générales

Nom	
Commune	LE MEE
Lieu-dit	MOTTERAYE
X L93 (m)	579878.35
Y L93 (m)	6765915.32

Observation eau de surface et nivellement

Nature observation	Source
Date observation	26/11/2024
Altitude niveau d'eau (m NGF)	109.36
Altitude lit (m NGF)	109.09
Ecoulement	Faible

Observations

telosia
EAU SOL ENVIRONNEMENT

Conseil départemental d'Eure-et-Loir

Campagne piézométrique de la nappe de la craie libre - novembre 2024 - points d'eau de surface

Localisation - données générales

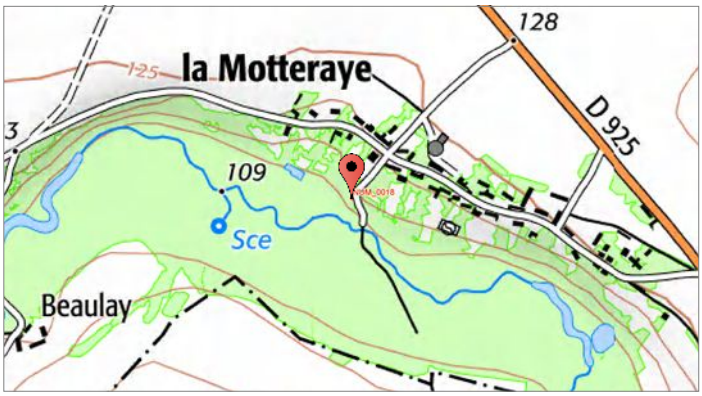

Nom	
Commune	LE MEE
Lieu-dit	MOTTERAYE
X L93 (m)	579878.35
Y L93 (m)	6765915.32

Observation eau de surface et nivellement

Nature observation	Source
Date observation	26/11/2024
Altitude niveau d'eau (m NGF)	109.36
Altitude lit (m NGF)	109.09
Ecoulement	Faible

Observations

Conseil départemental d'Eure-et-Loir

Campagne piézométrique de la nappe de la craie libre - novembre 2024 - points d'eau de surface

Localisation - données générales

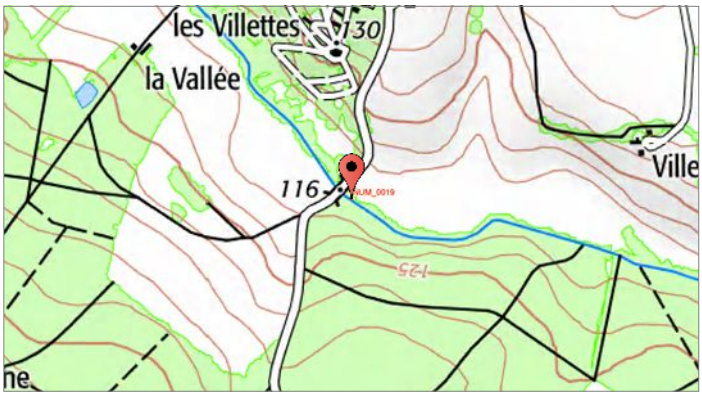

Nom	Egvonne
Commune	
Lieu-dit	
X L93 (m)	564165.38
Y L93 (m)	6766552.65

Observation eau de surface et nivellement



Nature observation	Rivière
Date observation	26/11/2024
Altitude niveau d'eau (m NGF)	112.93
Altitude lit (m NGF)	112.44
Ecoulement	

Observations

Conseil départemental d'Eure-et-Loir

Campagne piézométrique de la nappe de la craie libre - novembre 2024 - points d'eau de surface

Localisation - données générales

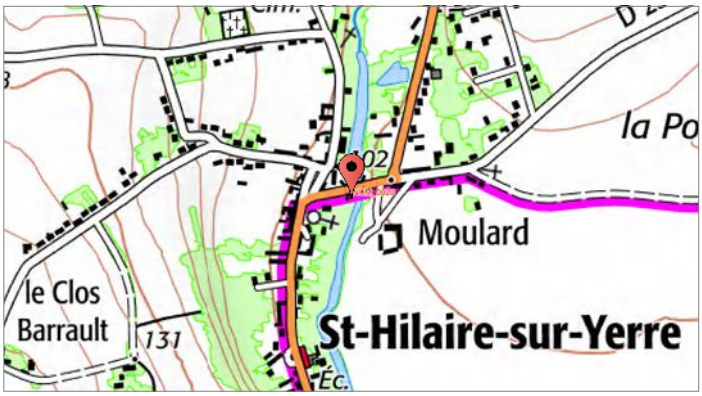

Nom	Yerres
Commune	SAINT-HILAIRE-SUR-YERRE
Lieu-dit	
X L93 (m)	570006.53
Y L93 (m)	6771077.40

Observation eau de surface et nivellement

Nature observation	Rivière
Date observation	26/11/2024
Altitude niveau d'eau (m NGF)	97.14
Altitude lit (m NGF)	96.02
Ecoulement	

Observations

Conseil départemental d'Eure-et-Loir

Campagne piézométrique de la nappe de la craie libre - novembre 2024 - points d'eau de surface

Localisation - données générales

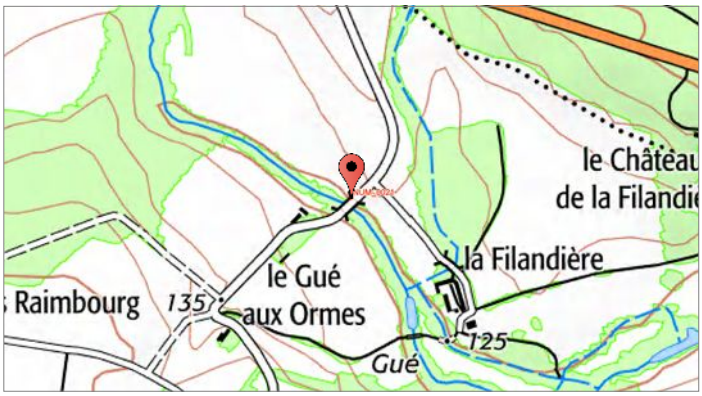

Nom	Yerre
Commune	LANGEY
Lieu-dit	
X L93 (m)	564917.33
Y L93 (m)	6775993.94

Observation eau de surface et nivellement

Nature observation	Rivière
Date observation	26/11/2024
Altitude niveau d'eau (m NGF)	123.14
Altitude lit (m NGF)	122.85
Ecoulement	

Observations

Conseil départemental d'Eure-et-Loir

Campagne piézométrique de la nappe de la craie libre - novembre 2024 - points d'eau de surface

Localisation - données générales

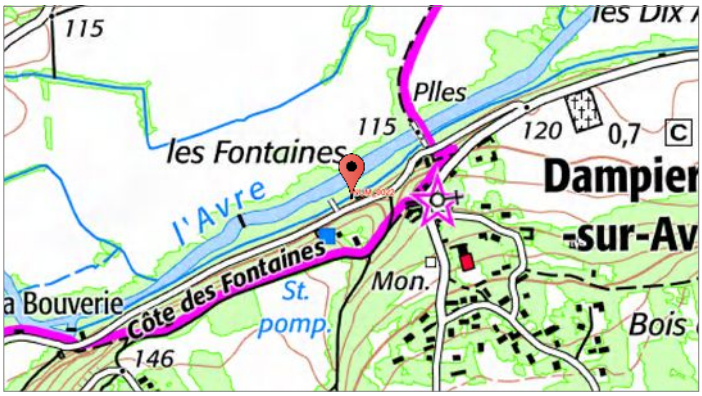

Nom	
Commune	DAMPIERRE-SUR-AVRE
Lieu-dit	
X L93 (m)	563789.72
Y L93 (m)	6853089.06

Observation eau de surface et nivellement

Nature observation	Rivière
Date observation	27/11/2024
Altitude niveau d'eau (m NGF)	111.1
Altitude lit (m NGF)	110.71
Ecoulement	

Observations

Conseil départemental d'Eure-et-Loir

Campagne piézométrique de la nappe de la craie libre - novembre 2024 - points d'eau de surface

Localisation - données générales

Nom	Avre
Commune	VERT-EN-DROUAIS
Lieu-dit	
X L93 (m)	573938.85
Y L93 (m)	6852518.28

Observation eau de surface et nivellement

Nature observation	Rivière
Date observation	27/11/2024
Altitude niveau d'eau (m NGF)	86.77
Altitude lit (m NGF)	86.62
Ecoulement	

Observations

Conseil départemental d'Eure-et-Loir

Campagne piézométrique de la nappe de la craie libre - novembre 2024 - points d'eau de surface

Localisation - données générales

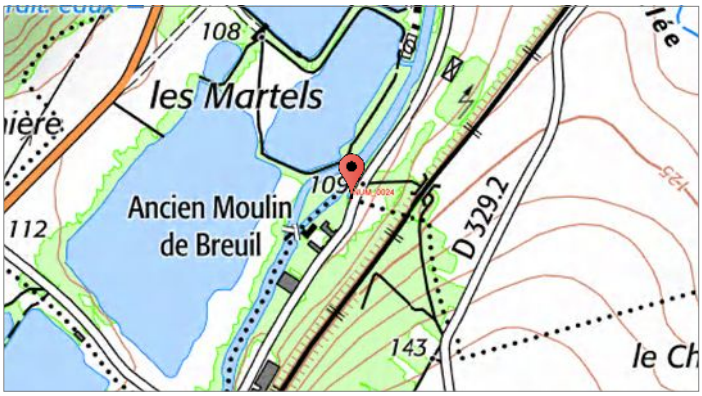

Nom	
Commune	SOULAIRES
Lieu-dit	
X L93 (m)	595021.35
Y L93 (m)	6826328.41

Observation eau de surface et nivellement

Nature observation	Source
Date observation	27/11/2024
Altitude niveau d'eau (m NGF)	105.15
Altitude lit (m NGF)	104.67
Ecoulement	Faible

Observations